

آمارنامه کلانشهر اهواز



۹	فصل اول: سرزمین و آب و هوا	
۲۹	فصل دوم: جمعیت	
۵۷	فصل سوم: نیروی انسانی	
۶۷	فصل چهارم: کشاورزی، جنگلداری و شیلات	
۷۷	فصل پنجم: صنعت و معدن	
۹۵	فصل ششم: نفت و گاز	
۱۰۹	فصل هفتم: آب و برق	
۱۳۱	فصل هشتم: ساختمان و مسکن	
۱۴۵	فصل نهم: بازرگانی، رستوران و هتل داری	
۱۶۹	فصل دهم: حمل و نقل، انبارداری و ارتباطات	
۱۹۷	فصل یازدهم: بازارهای مالی	
۲۰۹	فصل دوازدهم: امور قضایی	
۲۲۱	فصل سیزدهم: بهزیستی و تامین اجتماعی	
۲۴۹	فصل چهاردهم: آموزش	
۲۷۹	فصل پانزدهم: بهداشت و درمان	
۲۹۷	فصل شانزدهم: فرهنگ، ورزش و گردشگری	
۳۱۷	فصل هفدهم: مدیریت شهری	
۳۸۱	فصل هجدهم: بودجه شهری	



معاونت برنامه ریزی و توسعه سرمایه انسانی
اداره کل نوسازی، تحول اداری و فناوری اطلاعات

آمارنامه

سال ۱۴۰۰

شناسنامه

عنوان: آمارنامه کلانشهر اهواز

ناظر: معاون برنامه ریزی و توسعه سرمایه انسانی / سعید فردانی

مدیر طرح: مدیر کل نوسازی، تحول اداری و فناوری اطلاعات / مجتبی دین‌پرست
تهیه و تدوین: گروه آمار و تحلیل اطلاعات - زینب حمیدی پور، افسانه رستگاران، منصور سواری، شهریار خان احمدی

همکاران: پوریا مرادی

نشر: اداره کل ارتباطات و امور بین الملل شهرداری اهواز

تاریخ انتشار: ۱۴۰۱

شمارگان: ۴۰۰ نسخه

نشانی: اهواز، خیابان سپاه، شهرداری اهواز، معاونت برنامه ریزی و توسعه سرمایه انسانی

تلفن: ۵۰۷۶ ۳۳۳۳ - ۰۶۱ دورنگار: ۴۸۸۶ ۳۳۳۳ - ۰۶۱

وبسایت: www.ahvaz.ir پست الکترونیکی: planning@ahvaz.ir

گرافیک و صفحه آرایی و چاپ: کانون تبلیغاتی فارابی



آمار و اطلاعات یکی از اجزای اصلی و ضروری برای برنامه ریزی، تصمیم گیری و ارزیابی عملکرد در سطوح مختلف مدیریت است. این ضرورت نقش دسترس به داده های آماری را برای سیاست گذاران و برنامه ریزان در تمامی عرصه ها پررنگ تر می سازد.

در مدیریت شهری نیز با توجه به دامنه و تنوع وظایف آن، ارائه ی تصویر روشن و گویا از گذشته تا حال با تکیه بر اطلاعات آماری، می تواند مبنایی مهم در ترسیم آینده شهر قرار گیرد. بدین ترتیب نقش آمار و اطلاعات به هنگام و با کیفیت نمایانگر میزان توسعه یافتگی یک کلان شهر است.

چنانچه شناسایی فرمت ها، چالش ها، نیازها و اولویت های یک شهر را مقدمه ی برنامه ریزی و چاره جویی و تصمیم گیری در ابعاد شهر بدانیم، نخستین گام مراجعه به اطلاعات برآمده از آمار است.

شهرداری اهواز سیزدهمین سال متوالی در راستایی نیل به این مهم، گزیده ای از آمار و اطلاعات کلان شهر اهواز را در قالب مجموعه ی پیش رو، در اختیارمدیران، کارشناسان، پژوهشگران و کلیه علاقه مندان و ذینفعان قرار داده تا با یاری یکدیگر در جهت توسعه و پیشرفت اهواز عزیز گام برداریم.

ضمن قدر دانی از همت صورت گرفته توسط همکاران مجموعه شهرداری اهواز به ویژه معاونت برنامه ریزی و توسعه سرمایه انسانی از تمامی دستگاه های اجرایی که در شکل گیری و استمرار این حرکت ارزشمند همکاری داشته اند تشکر می نمایم.

رضا امینی
شهردار اهواز



سخن
شهردار

الرحیم
الرحمن
الشمس
بسم

فصل اول



سرزمین و آب و هوا

● تعاریف و مفاهیم:

شهر: محلی با حدود قانونی در محدوده جغرافیایی مشخص شده است که از نظر بافت اجتماعی و ساختمانی، اشتغال و سایر عوامل دارای سیمایی با ویژگی شهر و دارای شهرداری می باشد.

منطقه: عبارت است از محدوده درون شهری که شامل چندین محله (ناحیه) می گردد.

محدوده قانونی: شامل بخش هایی از شهر می گردد که بر اساس کاربری مصوب طرح تفصیلی قابل ساخت و ساز پس از اخذ پروانه ساختمان از شهرداری می باشد.

حریم: به بخش هایی از شهر گفته می شود که ساخت و ساز صرفاً در چارچوب ضوابط خاص یا کاربری تعیین شده در طرح تفصیلی شهر، مشخص شده است.

آبادی: به مجموعه‌ی یک یا چند مکان و اراضی بهم پیوسته (اعم از کشاورزی و غیرکشاورزی) گفته می شود که خارج از محدوده‌ی شهرها واقع شده است.

ایستگاه سینوپیتک (ایستگاه هواگذاری همزمان): ایستگاهی است که در آن عوامل مختلف جوی از قبیل درجه حرارت، مقدار و نوع ابر، مقدار بارندگی و ... بر اساس دستورالعمل های مشخص در راس ساعت معین (به طور همزمان در سرتاسر جهان) اندازه گیری، ثبت و به سایر مراکز هواشناسی مخابره می شود.

حداقل مطلق: عبارت است از پایین ترین درجه حرارت در یک دوره مشخص (۲۴ ساعت، ماه، سال)

حداکثر مطلق: عبارت است از بالاترین درجه حرارت در یک دوره مشخص (۲۴ ساعت، ماه، سال)

شاخص آلودگی هوا (PSI): برای تعیین آلودگی هوا، علاوه بر تعیین غلظت آلودگی از شاخص آلودگی هوا که قابلیت درک برای عموم مردم را دارد، استفاده می شود. این شاخص، وضعیت آلودگی هوا را در حالت های پاک، سالم، ناسالم، بسیار ناسالم و آلودگی هوای بسیار شدید نشان می دهد.

وضعیت هوا	شاخص آلودگی (PSI)
هوای پاک	۰-۵۰
هوای سالم	۵۰-۱۰۰
هوای ناسالم	۱۰۰-۲۰۰
هوای بسیار ناسالم	۲۰۰-۳۰۰
آلودگی هوای بسیار شدید	بیش از ۳۰۰

حفاظت و قرق: عبارت است از انتخاب و اعلام مساحت مناطق و محدوده های دارای فرسایش زیاد و یا حساس به فرسایش.

۱-۱- طول و عرض جغرافیایی شهر اهواز

شرح	طول شرقی (درجه)		عرض شمالی (درجه)		ارتفاع از سطح دریا (متر)
	حداقل	حداکثر	حداقل	حداکثر	
شهر اهواز	۴۸	...	۳۱	...	۱۸

مأخذ: اداره کل هواشناسی استان خوزستان

۲-۱- مشخصات ایستگاه های هواشناسی اهواز در سال ۱۴۰۰

نام ایستگاه	سال تأسیس	ارتفاع از سطح دریا (متر)	طول جغرافیایی	عرض جغرافیایی	کد بین المللی	نوع ایستگاه
اهواز	۱۳۳۰	۲۲/۵	۴۸،۴۰	۳۱،۲۰	۴۰۸۱۱	مستقر در فرودگاه و هواشناسی
تحقیقات کشاورزی اهواز	۱۳۸۲	۱۲	۴۸،۳۳	۳۱،۱۵	۹۹۵۳۵	هواشناسی کشاورزی

مأخذ: اداره کل هواشناسی استان خوزستان

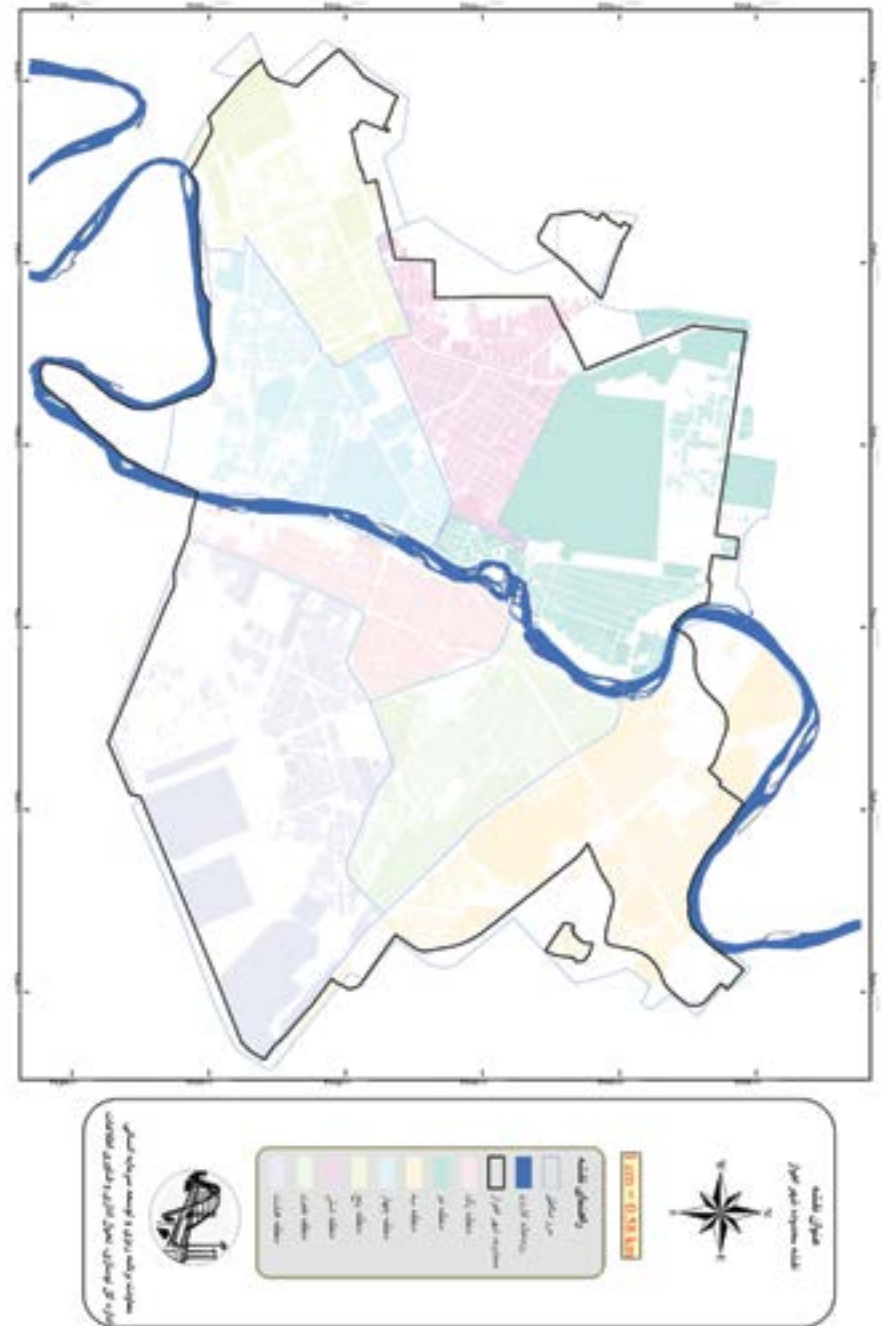
۳-۱- مشخصات عمومی مناطق شهرداری اهواز

منطقه	مساحت محدوده مناطق (هکتار)	سهم از مساحت کل	جمعیت سال * ۹۵	برآورد جمعیت سال ۱۴۰۰	سهم از کل جمعیت سال ۱۴۰۰ (درصد)	تراکم جمعیتی سال ۱۴۰۰ (نفر در هکتار)
منطقه ۱	۱۱۰۲/۶	۶	۱۳۹،۴۲۷	۱۴۸،۵۸۳	۱۲	۱۳۵
منطقه ۲	۲۹۱۳/۰۸	۱۶	۱۰۷،۲۷۴	۱۱۴،۳۱۷	۹	۳۹
منطقه ۳	۳۱۸۱/۳۶	۱۸	۱۷۶،۱۶۷	۱۸۷،۷۳۵	۱۵	۵۹
منطقه ۴	۲۵۲۷/۰۹	۱۲	۱۵۳،۳۱۳	۱۶۳،۳۸۰	۱۳	۶۵
منطقه ۵	۲۱۵۴/۷۴	۱۰	۱۰۵،۴۷۷	۱۱۲،۴۰۲	۹	۵۲
منطقه ۶	۲۱۱۰/۵۳	۱۱	۱۶۵،۱۱۰	۱۷۵،۹۵۱	۱۴	۸۳
منطقه ۷	۱۷۱۸/۷۱	۱۰	۱۴۶،۲۱۸	۱۵۵،۸۱۹	۱۲	۹۱
منطقه ۸	۳۰۹۸/۱۱	۱۷	۱۹۱،۸۰۲	۲۰۴،۳۹۴	۱۶	۶۶
مجموع	۱۸۸۰۶/۴۴	۱۰۰	۱،۱۸۴،۷۸۸	۱،۲۶۲،۵۸۱	۱۰۰	۶۷

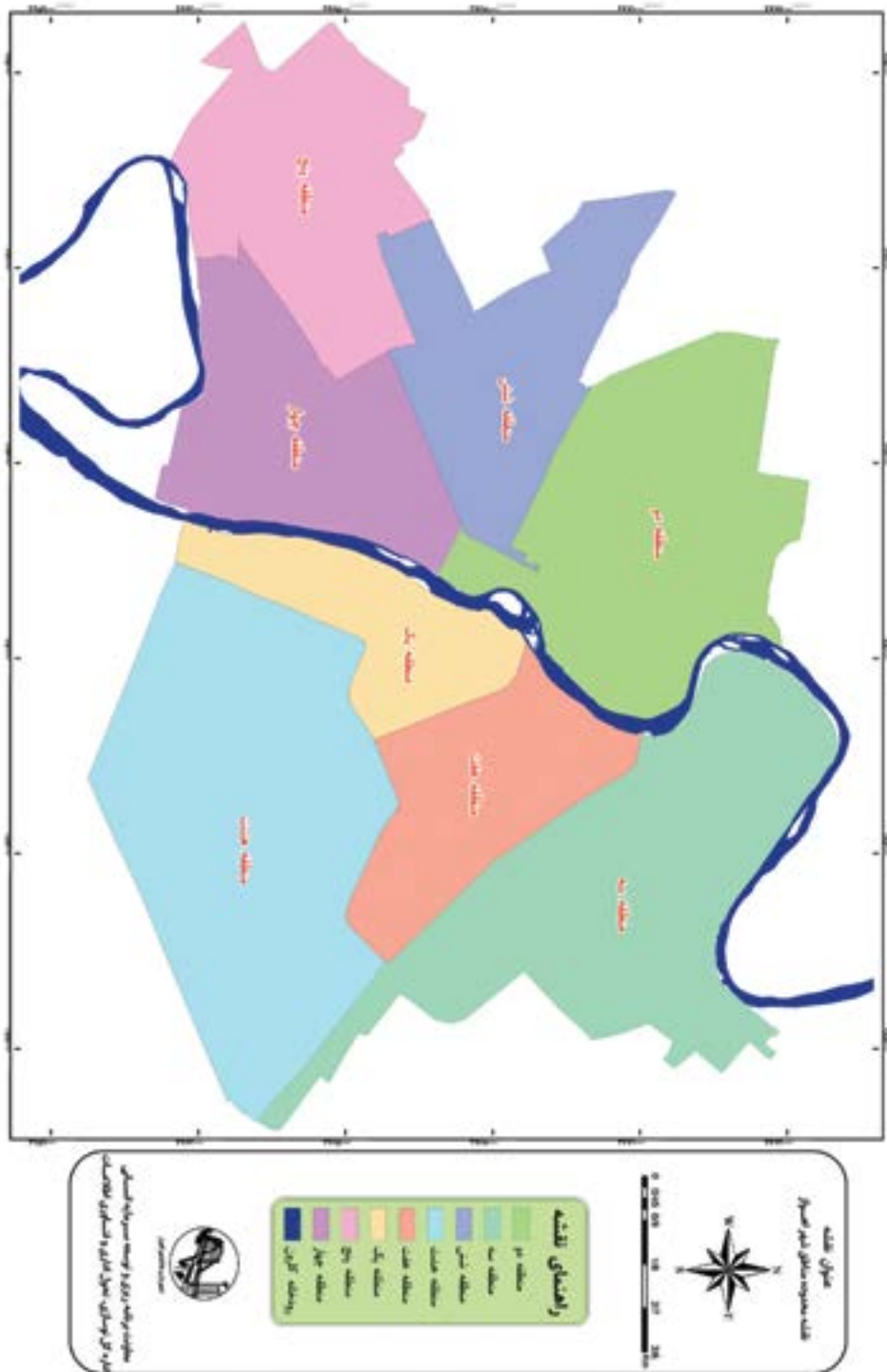
منطقه	مساحت محدوده مناطق (هکتار)	سهم از مساحت کل	جمعیت سال * ۹۵	برآورد جمعیت سال ۱۴۰۰	سهم از کل جمعیت سال ۱۴۰۰ (درصد)	تراکم جمعیتی سال ۱۴۰۰ (نفر در هکتار)
رودخانه	۶۸۷/۵۷					
محدوده قانونی شهر	۱۹۴۹۴/۰۱					

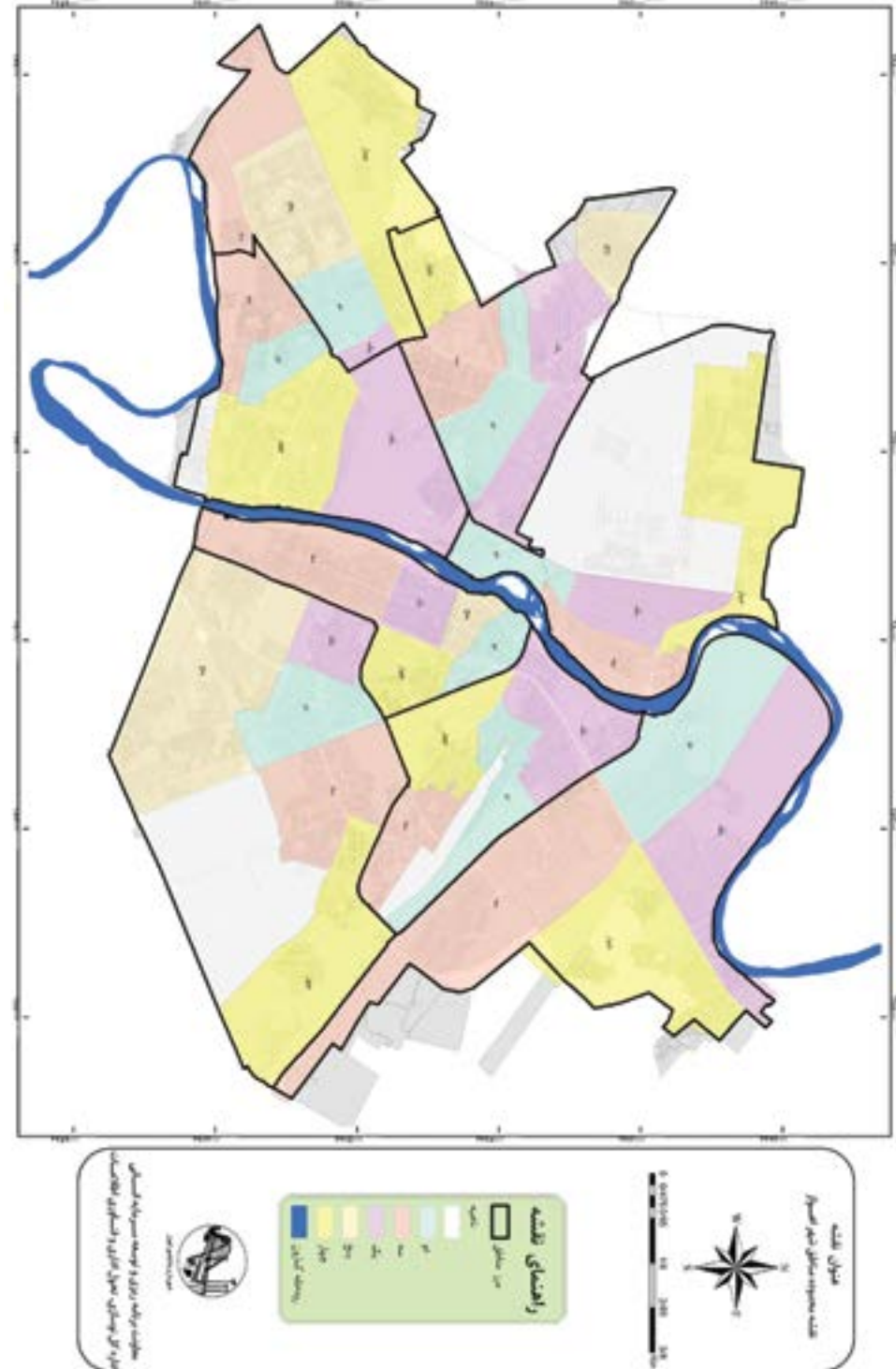
مأخذ: معاونت شهرسازی و معماری شهرداری اهواز - استانداری خوزستان، دفتر آمار و اطلاعات * جمعیت بر اساس محدوده مصوب استانداری توضیح: رشد جمعیت مناطق، با توجه به رشد جمعیت شهر محاسبه شده است.

نقشه ۱-۱ محدوده قانونی شهر اهواز



نقشه ۲-۱ محدوده مناطق شهر اهواز





۱-۴- حدود هشتگانه محدوده و حریم مناطق هشتگانه شهرداری اهواز

منطقه	حدود هشتگانه منطقه
۱	غرب رودخانه کارون حدفاصل محدوده جنوبی شهر تا راه آهن اهواز - ماهشهر شمال راه آهن حد فاصل رودخانه کارون تا خیابان آیت الله بهبهانی شرق راه آهن حد فاصل خیابان آیت الله بهبهانی تا بلوار شهید هاشمی جنوب محدوده شهر - شهر کوث عبدالله
۲	غرب بلوار شهدای توپخانه حدفاصل بلوار قدس تا اتوبان پدافند شمال محدوده شهر حد فاصل بلوار شهدای توپخانه تا رودخانه کارون شرق رودخانه کارون حدفاصل محدوده شهر تا خیابان تخت سلیمان جنوب خیابان تخت سلیمان حد فاصل رودخانه کارون تا راه آهن - بلوار قدس حد فاصل خیابان لشکر تا بلوار شهدای توپخانه
۳	غرب رودخانه کارون حد فاصل بلوار قدس تا انتهای پارک شهروند شمال رودخانه کارون حد فاصل انتهای پارک شهروند تا محدوده شهر شرق محدوده شهر حد فاصل نیروگاه زرگان تا بلوار قدس جنوب بلوار قدس حد فاصل محدوده شهر تا رودخانه کارون
۴	غرب مسیر پل ششم حد فاصل رودخانه کارون تا بلوار گلستان- خیابان شهید بهشتی حد فاصل بلوار راه آهن تا رودخانه- بلوار گلستان حد فاصل مسیر پل ششم تا خیابان شهید بهشتی شمال راه آهن حد فاصل خیابان شهید بهشتی تا خیابان تخت سلیمان- خیابان تخت سلیمان حد فاصل راه آهن تا رودخانه- بلوار گلستان حد فاصل مسیر پل ششم تا خیابان شهید بهشتی شرق رودخانه کارون حد فاصل خیابان تخت سلیمان تا محدوده شهر جنوب محدوده شهر حد فاصل رودخانه کارون تا بلوار شهرک پیام غرب محدوده شهر حد فاصل انتهای ملاحیه شمال محدوده شهر حد فاصل انتهای ملاحیه تا مسیر دکل فشار قوی برق شرق مسیر دکل فشار قوی حد فاصل محدوده شهر تا خیابان شهید هاشمی- خیابان شهید بهشتی حد فاصل بلوار هاشمی تا بلوار گلستان- مسیر پل ششم حد فاصل رودخانه تا بلوار گلستان
۵	جنوب بلوار گلستان حد فاصل خیابان شهید بهشتی تا مسیر پل ششم- رودخانه کارون حد فاصل مسیر پل ششم تا محدوده شهر غرب خیابان شهید بهشتی حد فاصل راه آهن تا بلوار شهید هاشمی- مسیر دکل فشار قوی برق حد فاصل بلوار شهید هاشمی تا محدوده شهر شمال محدوده شهر حد فاصل دکل فشار قوی برق تا جاده اهواز سوسنگرد- محدوده شهر حد فاصل جاده اهواز خرمشهر تا بلوار شهدای توپخانه
۶	شرق جاده شهدای توپخانه حد فاصل محدوده شهر تا بلوار قدس- بلوار قدس حد فاصل شهدای توپخانه تا خیابان لشکر جنوب راه آهن حد فاصل پل صیاد شیرازی تا خیابان شهید بهشتی- بلوار شهید هاشمی حد فاصل خیابان شهید بهشتی تا مسیر دکل فشار قوی برق

ماه	درجه حرارت هوا برحسب درجه سانتیگراد					رطوبت نسبی هوا برحسب درصد				
	حد اکثر	مطلق	میانگین حداکثر	میانگین حداقل	میانگین	حد اکثر	مطلق	میانگین حداکثر	میانگین حداقل	میانگین
حداقل	**	-۱/۴	**	**	**	۳	**	**	**	**
میانگین	**	**	۳۵/۱	۱۸/۲	۲۶/۶	**	**	۶۳	۲۳	۴۳
جمع	**	**	**	**	**	**	**	**	**	**

۵-۱- خلاصه آمار ماهیانه ایستگاه هواشناسی کشاورزی (بخش جنوبی) اهواز در سال ۱۴۰۰ (ادامه)

ماه	جمع بارندگی ۲۴ ساعته (میلیمتر)	حد اکثر بارندگی ۲۴ ساعته	تعداد روزهای بارانی	تعداد روزهای یخبندان	جمع ساعات آفتابی	جمع تبخیر (میلیمتر)	باد حداکثر	
							سرعت (m/s)	سمت (درجه)
فروردین	۰/۱	۰/۱	۱	۰	۲۶۵/۰	۲۴۵/۰	۱۰	۳۱۰
اردیبهشت	۰/۰	۰/۰	۰	۰	۳۱۸/۲	۳۵۷/۰	۶	۳۳۰
خرداد	۰/۰	۰/۰	۰	۰	۳۶۱/۴	۶۶۵/۴	۱۲	۳۱۰
تیر	۰/۰	۰/۰	۰	۰	۳۷۳/۳	۵۵۹/۳	۱۰	۳۳۰
مرداد	۰/۰	۰/۰	۰	۰	۳۴۵/۲	۴۶۴/۳	۱۲	۲۹۰
شهریور	۰/۰	۰/۰	۰	۰	۳۳۲/۲	۳۷۳/۱	۱۲	۳۰۰
مهر	۰/۰	۰/۰	۰	۰	۳۰۲/۱	۲۷۹/۵	۱۲	۳۱۰
آبان	۱/۶	۱/۱	۲	۰	۲۲۶/۵	۱۳۰/۱	۱۰	۱۹۰
آذر	۲۹/۷	۸/۶	۶	۰	۱۷۶/۷	۵۵/۹	۱۰	۳۳۰
دی	۵۱/۵	۲۱/۷	۸	۰	۱۷۳/۳	۴۱/۱	۱۰	۳۱۰
بهمن	۱۱۴/۳	۱۲/۰	۳	۲	۲۱۸/۳	۵۹/۹	۱۰	۳۶۰
اسفند	۶/۹	۸/۸	۳	۰	۱۸۰/۷	۱۰۷/۷	۱۴	۱۳۰
حداکثر	**	۲۱/۷	**	**	**	**	۱۴	۱۳۰
حداقل	**	**	**	**	**	**	**	**
میانگین	**	**	**	**	**	**	**	**
جمع	۱۰۴/۱	**	۲۳	۲	۳۲۷۲/۹	۳۳۳۸/۳	**	**

مأخذ: اداره کل هواشناسی استان خوزستان

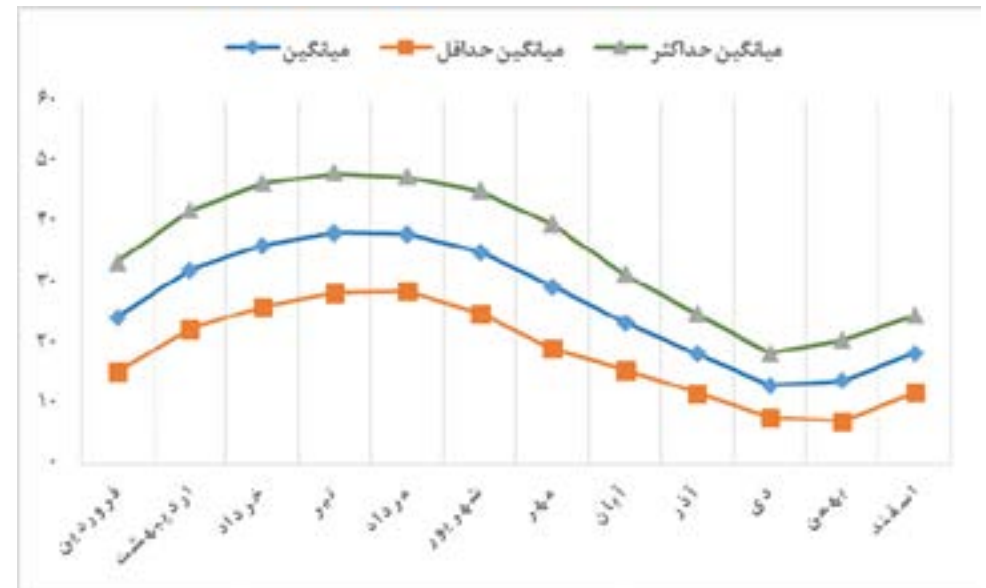
منطقه	حدود هشنگانه منطقه	
۷	غرب	رودخانه کارون حد فاصل راه آهن ماهشهر تا بلوار قدس
	شمال	بلوار مدرس حد فاصل رودخانه تا بلوار فنی حرفه‌ای
	شرق	بلوار فنی حرفه‌ای حد فاصل بلوار مدرس تا بلوار شهید هاشمی - بلوار شهید هاشمی حد فاصل بلوار فنی حرفه‌ای تا راه آهن ماهشهر
	جنوب	راه آهن ماهشهر حد فاصل بلوار شهید هاشمی تا رودخانه کارون
۸	غرب	بلوار آیت الله بهبهانی حد فاصل محدوده شهر تا بلوار جمهوری اسلامی
	شمال	بلوار جمهوری اسلامی حد فاصل بلوار آیت الله بهبهانی تا خیابان جواد الائمه - بلوار شهید هاشمی حد فاصل خیابان جواد الائمه تا بلوار فنی حرفه‌ای - بلوار فنی حرفه‌ای حد فاصل بلوار شهید هاشمی تا بلوار مدرس
	شرق	بلوار مدرس حد فاصل بلوار فنی حرفه‌ای تا محدوده شهر
	جنوب	محدوده شهر حد فاصل بلوار مدرس تا بلوار آیت الله بهبهانی

مأخذ: شهرداری اهواز

۵-۱- خلاصه آمار ماهیانه ایستگاه کشاورزی (بخش جنوبی) اهواز در سال ۱۴۰۰

ماه	درجه حرارت هوا برحسب درجه سانتیگراد					رطوبت نسبی هوا برحسب درصد				
	حد اکثر	مطلق	میانگین حداکثر	میانگین حداقل	میانگین	حد اکثر	مطلق	میانگین حداکثر	میانگین حداقل	میانگین
فروردین	۴۰/۴	۸/۲	۳۳/۳	۱۵/۲	۲۴/۲	۷۵	۹	۶۵	۱۶	۴۱
اردیبهشت	۴۷/۴	۱۶/۸	۴۱/۹	۲۲/۳	۳۲/۱	۷۹	۶	۵۷	۱۲	۳۵
خرداد	۴۹/۶	۲۲/۰	۴۶/۴	۲۵/۹	۳۶/۱	۵۲	۳	۳۶	۸	۲۲
تیر	۵۱/۴	۲۵/۰	۴۸/۱	۲۸/۳	۳۸/۲	۷۸	۵	۵۰	۱۲	۳۱
مرداد	۵۰/۶	۲۵/۲	۴۷/۴	۲۸/۶	۳۸/۰	۷۸	۹	۵۱	۱۲	۳۲
شهریور	۵۰/۲	۲۰/۰	۴۵/۱	۲۴/۹	۳۵/۰	۸۶	۹	۵۶	۱۵	۳۶
مهر	۴۳/۶	۱۳/۴	۳۹/۶	۱۹/۱	۲۹/۳	۸۲	۹	۵۷	۱۶	۳۶
آبان	۳۶/۴	۱۰/۴	۳۱/۳	۱۵/۶	۲۳/۴	۸۷	۱۲	۶۹	۲۵	۴۷
آذر	۲۹/۰	۵/۶	۲۴/۸	۱۱/۷	۱۸/۲	۹۶	۲۴	۷۶	۴۲	۵۹
دی	۲۴/۶	۲/۴	۱۸/۳	۷/۷	۱۳/۰	۱۰۰	۳۲	۸۸	۵۲	۷۰
بهمن	۲۶/۲	-۱/۴	۲۰/۵	۷/۱	۱۳/۸	۹۵	۲۲	۸۰	۳۵	۵۷
اسفند	۳۰/۰	۳/۲	۲۴/۶	۱۱/۹	۱۸/۳	۸۹	۱۲	۷۲	۲۸	۵۰
حداکثر	۵۱/۴	**	**	**	**	۱۰۰	**	**	**	**

۱-۱- نمودار متوسط دمای ایستگاه اهواز (بخش جنوبی) بر حسب ماه در سال ۱۴۰۰



منبأ: جدول ۱-۵

۱-۲- خلاصه آمار ماهیانه ایستگاه هواشناسی (بخش شمالی) اهواز در سال ۱۴۰۰

ماه	درجه حرارت هوا بر حسب درجه سانتیگراد					رطوبت نسبی هوا بر حسب درصد				
	حداکثر	حداقل	میانگین حداکثر	میانگین حداقل	میانگین	حداکثر	حداقل	میانگین حداکثر	میانگین حداقل	میانگین
فروردین	۴۱/۰	۱۱/۶	۳۳/۸	۱۷/۹	۲۵/۸	۶۵	۸	۵۰	۱۵	۳۳
اردیبهشت	۴۷/۶	۱۹/۰	۴۱/۸	۲۴/۰	۳۲/۹	۶۸	۵	۴۵	۱۱	۲۸
خرداد	۴۹/۴	۲۳/۹	۴۶/۲	۲۸/۸	۳۷/۵	۳۹	۴	۲۵	۷	۱۶
تیر	۵۰/۶	۲۷/۱	۴۸/۶	۳۱/۲	۳۹/۹	۷۸	۴	۴۲	۹	۲۶
مرداد	۵۱/۲	۲۶/۴	۴۷/۸	۳۰/۷	۳۹/۲	۷۳	۷	۴۰	۱۰	۲۵
شهریور	۴۹/۱	۲۳/۰	۴۵/۵	۲۷/۷	۳۶/۶	۸۵	۵	۴۳	۱۱	۲۷
مهر	۴۴/۳	۱۵/۹	۴۰/۱	۲۱/۹	۳۱/۰	۹۵	۶	۴۲	۱۱	۲۶
آبان	۳۶/۴	۱۱/۶	۳۱/۴	۱۶/۰	۲۳/۷	۸۳	۱۰	۶۲	۲۴	۴۳
آذر	۲۹/۱	۵/۹	۲۵/۰	۱۲/۲	۱۸/۶	۱۰۰	۲۵	۷۹	۴۱	۶۰
دی	۲۵/۹	۲/۸	۱۸/۹	۸/۳	۱۳/۶	۱۰۰	۲۸	۹۱	۵۰	۷۰
بهمن	۲۷/۴	۰/۶	۲۰/۹	۷/۸	۱۴/۴	۹۹	۱۷	۷۶	۳۱	۵۴

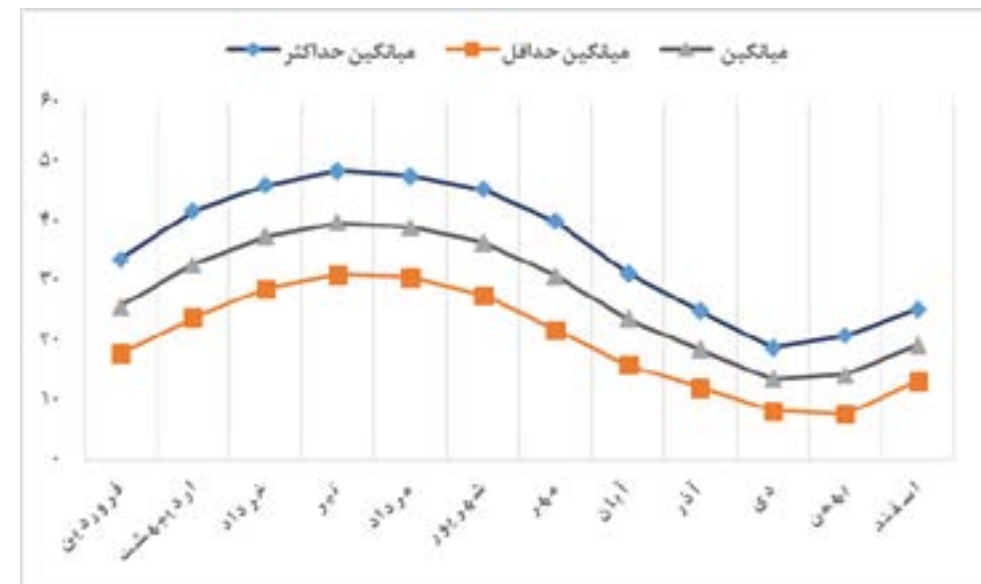
ماه	درجه حرارت هوا بر حسب درجه سانتیگراد					رطوبت نسبی هوا بر حسب درصد				
	حداکثر	حداقل	میانگین حداکثر	میانگین حداقل	میانگین	حداکثر	حداقل	میانگین حداکثر	میانگین حداقل	میانگین
اسفند	۳۰/۸	۶/۷	۲۵/۴	۱۳/۳	۱۹/۳	۹۰	۱۰	۶۴	۲۴	۱۴
خداکتر	۵۱/۲	**	**	**	**	۱۰۰	**	**	**	**
حداقل	**	۰/۶	**	**	**	**	۴	**	**	**
میانگین	**	**	۳۵/۴	۲۰/۰	۲۷/۷	**	**	۵۵	۲۰	۳۸

۱-۲- خلاصه آمار ماهیانه ایستگاه هواشناسی (بخش شمالی) اهواز در سال ۱۴۰۰ (ادامه)

ماه	جمع بارندگی میلیمتر	حداکثر بارندگی ۲۴ ساعته	تعداد روزهای بارانی	تعداد روزهای یخبندان	جمع ساعت آفتابی	جمع تبخیر میلیمتر	باد حداکثر	
							سرعت m/s	سخت درجه
فروردین	۰/۰	۰/۰	۰	۰	۲۷۶/۸	۲۴۴/۷	۱۶	۱۸۰
اردیبهشت	۰/۰	۰/۰	۰	۰	۳۳۲/۱	۳۲۱/۷	۱۱	۲۹۰
خرداد	۰/۰	۰/۰	۰	۰	۳۶۹/۲	۴۶۵/۲	۱۳	۱۶۰
تیر	۰/۰	۰/۰	۰	۰	۳۷۳/۴	۴۶۲/۳	۱۲	۱۸۰
مرداد	۰/۰	۰/۰	۰	۰	۳۴۹/۸	۳۴۷/۰	۱۴	۶۰
شهریور	۰/۰	۰/۰	۰	۰	۳۴۰/۴	۲۷۸/۴	۹	۲۹۰
مهر	۰/۰	۰/۰	۰	۰	۳۰۳/۶	۲۳۵/۷	۹	۳۰۰
آبان	۴/۶	۴/۰	۴	۰	۲۲۳/۱	۱۱۰/۱	۱۰	۱۸۰
آذر	۳۵/۳	۸/۹	۵	۰	۱۷۰/۶	۶۸/۱	۱۳	۱۷۰
دی	۳۶/۷	۱۶/۱	۹	۰	۱۶۳/۲	۴۲/۵	۱۴	۱۵۰
بهمن	۱۲/۶	۱۲/۰	۲	۰	۲۰۶/۷	۷۴/۵	۱۶	۱۴۰
اسفند	۳/۷	۱/۹	۳	۰	۱۸۵/۱	۱۱۸/۴	۱۳	۳۰۰
خداکتر	**	۱۶/۱	**	**	**	**	۱۶	۱۸۰
حداقل	**	**	**	**	**	**	**	**
میانگین	**	**	**	**	**	**	**	**
جمع	۹۲/۹	**	۲۳	۰	۳۲۹۴/۰	۲۷۶۸/۶	**	**

مأخذ: اداره کل هواشناسی استان خوزستان

۲-۱- نمودار متوسط دمای ایستگاه اهواز (بخش شمالی) بر حسب ماه در سال ۱۴۰۰



منبأ: جدول ۶-۱

۷-۱- متوسط بارندگی و درجه حرارت ماهانه ایستگاه هواشناسی اهواز طی ۳۰ ساله گذشته

عنوان	شرح	فروردین	اردیبهشت	خرداد	تیر	مرداد	شهریور
بارندگی (میلیمتر)	میانگین	۲۳/۲	۷/۰	۰/۲	۰/۰	۰/۰	۰/۲
	حداکثر بارش	۴۵/۱	۲۷/۰	۲/۱	۰/۰	۰/۰	۵/۴
درجه حرارت (سانتیگراد)	میانگین	۲۳/۵	۳۰/۳	۳۵/۷	۳۷/۹	۳۸/۵	۳۵/۵
	حداکثر	۳۰/۲	۳۷/۶	۴۴/۱	۴۶/۴	۴۶/۹	۴۴/۳
	حداقل	۱۶/۸	۲۳/۰	۲۷/۳	۲۹/۵	۳۰/۱	۲۶/۶

۷-۱- متوسط بارندگی و درجه حرارت ماهانه اهواز طی دوره ۳۰ ساله گذشته (ادامه)

عنوان	شرح	مهر	آبان	آذر	دی	بهمن	اسفند
بارندگی (میلیمتر)	میانگین	۴/۷	۳۱/۴	۵۸/۰	۳۷/۹	۲۹/۹	۲۳/۶
	حداکثر بارش	۳۳/۲	۱۰۷/۴	۷۳/۹	۴۹/۹	۵۱/۱	۵۳/۷
درجه حرارت (سانتیگراد)	میانگین	۳۰/۲	۲۲/۸	۱۵/۹	۱۳/۴	۱۴/۴	۱۸/۵
	حداکثر	۳۸/۵	۲۹/۶	۲۱/۲	۱۸/۴	۱۹/۸	۲۴/۶
	حداقل	۲۱/۸	۱۶/۰	۱۰/۶	۸/۳	۹/۰	۱۲/۳

منأخذ: اداره کل هواشناسی استان خوزستان

۸-۱- وضعیت روزهای سال ۱۴۰۰ در ماه‌های مختلف بر حسب میزان آلودگی ذرات ۱۰ میکرون (PM۱۰)

ماه	پاک	قابل قبول	ناسالم برای گروه‌های حساس	ناسالم	بسیار ناسالم	خطرناک
فروردین	۳	۲۰	۷	۰	۱	۰
اردیبهشت	۰	۲۴	۵	۱	۱	۰
خرداد	۰	۲۳	۶	۲	۰	۰
تیر	۰	۳۱	۰	۰	۰	۰
مرداد	۰	۳۱	۰	۰	۰	۰
شهریور	۰	۲۸	۳	۰	۰	۰
مهر	۰	۲۷	۳	۰	۰	۰
آبان	۰	۹	۱۹	۲	۰	۰
آذر	۱	۲۶	۳	۰	۰	۰
دی	۳	۱۹	۷	۰	۰	۱
بهمن	۰	۱۸	۱۰	۰	۱	۱
اسفند	۶	۱۳	۴	۲	۳	۱
جمع	۱۳	۲۶۹	۶۷	۷	۶	۳

منأخذ: سازمان حفاظت محیط زیست

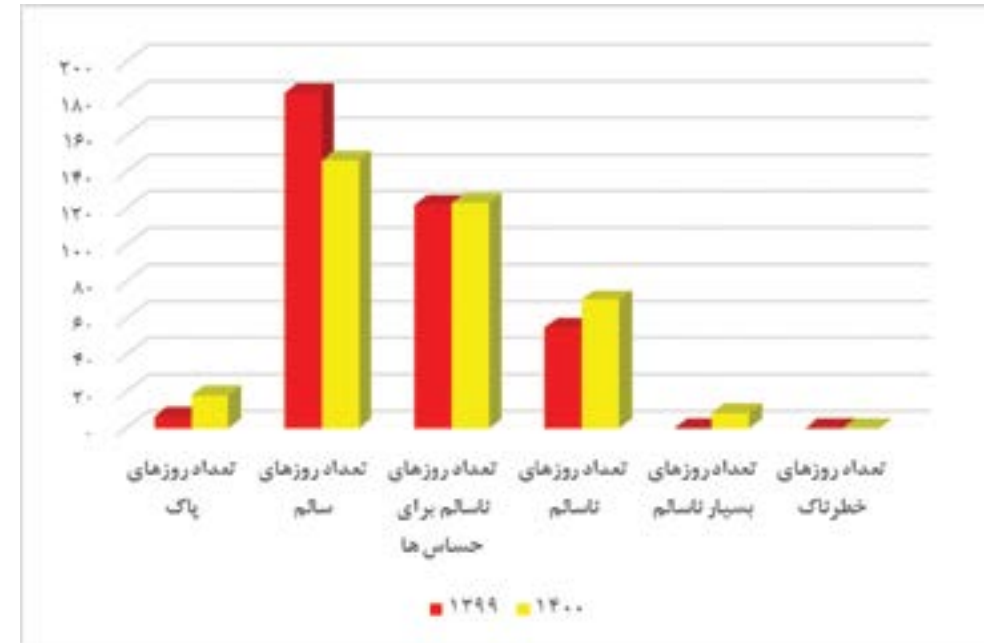
۹-۱- وضعیت روزهای سال ۱۴۰۰ در ماه‌های مختلف بر حسب میزان آلودگی ذرات ۲/۵ میکرون (PM۲/۵)

ماه	پاک	قابل قبول	ناسالم برای گروه‌های حساس	ناسالم	بسیار ناسالم	خطرناک
فروردین	۲	۱۸	۷	۴	۰	۰
اردیبهشت	۰	۶	۱۹	۶	۰	۰
خرداد	۰	۱۳	۱۳	۵	۰	۰
تیر	۰	۱۶	۱۰	۵	۰	۰
مرداد	۰	۲۱	۹	۱	۰	۰
شهریور	۱۶	۱۳	۲	۰	۰	۰
مهر	۰	۲۱	۸	۱	۰	۰
آبان	۰	۹	۱۹	۲	۰	۰
آذر	۰	۲	۱۰	۱۷	۱	۰
دی	۰	۶	۴	۱۵	۵	۰
بهمن	۰	۱۱	۱۴	۴	۱	۰

ماه	پاک	قابل قبول	ناسالم برای گروه های حساس	ناسالم	بسیار ناسالم	خطرناک
اسفند	۰	۱۰	۸	۱۰	۱	۰
جمع	۱۸	۱۴۶	۱۲۳	۷۰	۸	۰

مأخذ: سازمان حفاظت محیط زیست

۳-۱- مقایسه وضعیت روزهای سال بر حسب میزان آلودگی ذرات ۲/۵ میکرون در سال های ۱۴۰۰ و ۱۳۹۹



منبع: جدول ۹-۱

۱۰-۱- پارامترهای فیزیکی و شیمیایی اندازه گیری شده درآب رودخانه کارون در سال ۱۴۰۰

شرح	واحد	دفعات نمونه برداری شده	حداقل	حداکثر
PH	...	۵۰	۷/۴	۸/۱۵
هدایت الکتریکی (EC)	µs/cm	۵۰	۵۷۴	۶,۱۴۷۰
مواد معلق در آب (TSS)	Mg/L	-	-	-
اکسیژن محلول (DO)	Mg/L	۵۰	۴	۸/۲
اکسیژن مورد نیاز بیو شیمیایی (BOD)	Mg/L	۵۰	۰/۳	۳/۶۵

شرح	واحد	دفعات نمونه برداری شده	حداقل	حداکثر
اکسیژن مورد نیاز شیمیایی (COD)	Mg/L	۵۰	۱۱	۷۳

مأخذ: سازمان حفاظت محیط زیست

۱۱-۱- آلاینده های اصلی هوا و میزان آلودگی صوتی اهواز در سال ۱۴۰۰

نام آلاینده	واحد	مقدار	مقدار مجاز	منشا ایجاد آلودگی
ذرات معلق ۲/۵ میکرون (PM۲.۵)	µg/m³	۴۰	۳۵	ترافیکی
ذرات معلق ۱۰ میکرون (PM۱۰)	µg/m³	۱۴۰	۱۵۰	بیابان های داخل و خارج استان
گاز (CO)	ppm	۱/۴۵	۹	بخش حمل و نقل
گاز (SO۲)	ppm	۰/۱	۱۴	صنعت
هیدروکربن ها (HC)	ppm	-	-	صنعت
گاز اوزن (O۳)	ppm	۰/۱	-	صنعت
دی اکسیدنیترژن (NO۲)	ppm	۰/۰۸	۰/۰۵۳	مصرف سوخت های فسیلی
بنزن	ppb	۰/۰۴۸	-	-
تولوئن	ppb	۰/۱۴۵	-	-
زایلین	ppb	۰/۱۸۲	-	-
صوت	dp	۶۰	۶۵	ترافیکی - تجاری

مأخذ: سازمان حفاظت محیط زیست

۱۲-۱- نوع و میزان آلاینده های مسئول در ایستگاه های سنجش و پایش شهر اهواز در سال ۱۴۰۰

نام ایستگاه	اولین منبع آلودگی	درصد	دومین منبع آلودگی	درصد	سایر منابع
تقاطع سلمان فارسی-شریعتی	ترافیک شهری	۷۰	صنعت	۳۰	منابع طبیعی (ریز گرد)
اداره کل	گردوغبار	۸۰	ترافیک شهری	۲۰	صنایع
استانداری	گردوغبار	۸۰	ترافیک شهری	۲۰	صنایع
نیوساید	گردوغبار	۹۰	ترافیک شهری	۱۰	صنایع
پادادشهر	گردوغبار	۷۰	صنایع	۳۰	ترافیک شهری

مأخذ: سازمان حفاظت محیط زیست

۱۳-۱- سهم صنایع بزرگ اهواز در آلودگی هوا در سال ۱۴۰۰

ردیف	نام کارخانه	نوع آلاینده	میزان تأثیر در آلودگی هوا (درصد)
۱	نفت	گازهای آلاینده	زیاد
۲	فولاد خوزستان	ذرات معلق	زیاد
۳	کربن ایران	ذرات معلق	متوسط
۴	گروه ملی فولاد	ذرات معلق	کم
۵	سایر صنایع	ذرات معلق	کم

مأخذ: سازمان حفاظت محیط زیست

۱۴-۱- اطلاعات مناطق حفاظت شده اطراف شهر اهواز در سال ۱۴۰۰

نام منطقه	موقعیت	وسعت (هکتار)	تعداد گونه ها شاخص	توضیحات
تالاب باهدژ	طول جغرافیایی ۴۸ درجه شرقی و عرض جغرافیایی ۳۱ درجه شمال خط استوا در جنوب غربی ایران و به فاصله حدود ۴۰ کیلومتری شمال غرب اهواز	۴,۰۰۰	گونه های علفی یک ساله تقریباً ۹۰ گونه، گونه های علفی چند ساله تقریباً ۳۳ گونه و درختان و درختچه ها تقریباً ۱۱ گونه، حدود ۴۰ گونه حیوانی شامل پستاندارانی از جمله: روباه، شغال، خرگوش، گرگ، کفتار، سمور، خفاش، خاریشت ایرانی و ماهیانی مانند کپور، شیربت، بنی، حمری، بیاح و دوزیستانی مانند لاک پشت لاک نرم، چکوی، مار ... در تالاب گزارش شده است.	

مأخذ: سازمان حفاظت محیط زیست

۱۵-۱- مساحت جنگل کاری در شهرستان اهواز (هکتار) ۱۴۰۰ - ۱۳۹۶

سال	جمع	دولتی	خصوصی
۱۳۹۶	۰	۰	۰
۱۳۹۷	۳۳	۳۳	-
۱۳۹۸	۷۰	۵۰	۲۰
۱۳۹۹	۲۰۰	-	۲۰۰
۱۴۰۰	۵۰	۵۰	-

مأخذ: اداره کل منابع طبیعی شهرستان اهواز

۱۶-۱- مساحت نهالستان ها و تولید آن در شهرستان اهواز ۱۴۰۰ - ۱۳۹۶

سال	مساحت (هکتار)		تولید (اصله)	
	دولتی	خصوصی	دولتی	خصوصی
۱۳۹۶	۰	۱۳/۵	۰	۶۰۰,۰۰۰
۱۳۹۷	۱۲	-	۵۰۰,۰۰۰	-

سال	مساحت (هکتار)		تولید (اصله)	
	دولتی	خصوصی	دولتی	خصوصی
۱۳۹۸	۱۲/۸	-	۳۰۰,۰۰۰	-
۱۳۹۹	۱۲	-	۱,۰۰۰,۰۰۰	-
۱۴۰۰	۱۲	-	۱,۰۰۰,۰۰۰	-

مأخذ: اداره کل منابع طبیعی شهرستان اهواز

۱۷-۱- اهم فعالیت ها در زمینه تثبیت شن های روان و بیابان زدایی در شهرستان اهواز ۱۴۰۰ - ۱۳۹۶

سال	احداث خزانه (هکتار)	تولید نهال گلدان (اصله)	نهالکاری (هکتار)	بذر پاشی (هکتار)	جمع آوری و تهیه بذر (تن)	حفاظت و قرق (هکتار)
۱۳۹۶	۰	۰	۱۱,۹۲۴	۱,۰۰۰	۰	۱۰۸,۲۰۰
۱۳۹۷	-	-	۱۹,۵۰۰	-	-	۳۷,۰۰۰
۱۳۹۸	-	۱۳۶,۰۰۰	۹۳۰	-	۰/۰۷۵	۲۳,۲۰۸
۱۳۹۹	-	-	-	-	۱۳,۰۰۰	۳۹,۰۰۰
۱۴۰۰	-	۱۵۳,۰۰۰	۲۰۰	۳۰۰	۳	۴۷,۰۰۰

مأخذ: اداره کل منابع طبیعی شهرستان اهواز

فصل دوم



جمہیت



● تعاریف و مفاهیم

جمعیت: (جامعه مورد سرشماری) اعضای همه خانوارها که اقامتگاه معمولی آنان در زمان سرشماری محدوده آمارگیری بوده است.

خانوار معمولی: خانوار معمولی از چند نفر تشکیل می شود که با هم در یک اقامتگاه زندگی می کنند و با یکدیگر همخرج هستند و معمولاً با هم غذا می خورند.

سن: منظور تعداد سال های کاملی است که از زمان تولد فرد گذشته باشد.

میانگین سنی: متوسط سن افراد یک جامعه است.

میان سنی: سنی که جمعیت را از نظر تعداد به دو گروه مساوی تقسیم کند، میان سنی نامیده می شود.

بعد خانوار: (متوسط تعداد افراد در خانوار) عبارت است از حاصل تقسیم تعداد جمعیت به تعداد خانوار.

نسبت جنسی: عبارت است از تعداد مردان به زنان یا تعداد زنان به مردان که معمولاً به صورت درصد بیان می شود. در این آمارنامه از تعداد مردان به زنان استفاده شده است.

گروه های عمده سنی:

جمعیت جوان: کمتر از ۱۵ سال

جمعیت بالقوه فعال: از ۱۵ تا ۶۴ سال

جمعیت سالمند: ۶۵ سال و بیشتر

ثبت وقایع حیاتی جاری و معوقه: وقایع حیاتی (تولد، فوت، ازدواج، طلاق) را که در سال وقوع ثبت می شود، جاری می نامند. وقایعی که بعد از سال وقوع ثبت شده باشد، معوقه نامیده می شود.

مهلت قانونی: مهلت قانونی جهت ثبت فوت از زمان وقوع فوت ۱۰ روز می باشد، لذا در موقع فوتی که در مدت زمان مهلت ۱۰ روزه ثبت می گردد توسط اعلام کننده واقعه فوت، ثبت فوت در مهلت قانونی تعریف می گردد.

۱-۲- برآورد جمعیت در سال ۱۴۰۰

شرح	کشور	استان خوزستان	شهرستان اهواز
جمعیت سال ۸۵	۷۰,۴۹۵,۷۸۲	۴,۲۷۴,۹۷۹	۱,۳۳۸,۱۲۶
جمعیت سال ۹۰	۷۵,۱۴۹,۶۶۹	۴,۵۳۱,۷۳۰	۱,۳۹۵,۱۸۴
جمعیت سال ۹۵	۷۹,۹۲۶,۲۷۰	۴,۷۱۰,۵۰۹	۱,۳۰۲,۵۹۱
برآورد جمعیت سال ۱۴۰۰	۸۵,۰۰۶,۱۲۷	۴,۸۹۷,۱۰۷	**

توضیح: به دلیل جدا شدن بخش هایی از شهرستان اهواز جمعیت آن کاهش یافته است.

۱-۲- برآورد جمعیت در سال ۱۴۰۰ (ادامه)

شرح	شهر اهواز (محدوده مصوب استانداری)	شهر اهواز (محدوده خدمات شهری شهرداری)
جمعیت سال ۸۵	۹۷۹,۰۵۴	۱,۰۹۶,۴۹۴
جمعیت سال ۹۰	۱,۰۵۶,۵۸۹	۱,۰۹۵,۳۸۹
جمعیت سال ۹۵	۱,۱۸۴,۷۸۸	۱,۲۲۷,۰۱۱
برآورد جمعیت سال ۱۴۰۰	۱,۲۶۲,۵۸۱	۱,۳۰۷,۵۷۵

مأخذ: مرکز آمار ایران

۲-۲- جمعیت شهر اهواز از سال ۱۳۳۵ تا سال ۱۳۹۰ و برآورد تا ۱۴۰۰

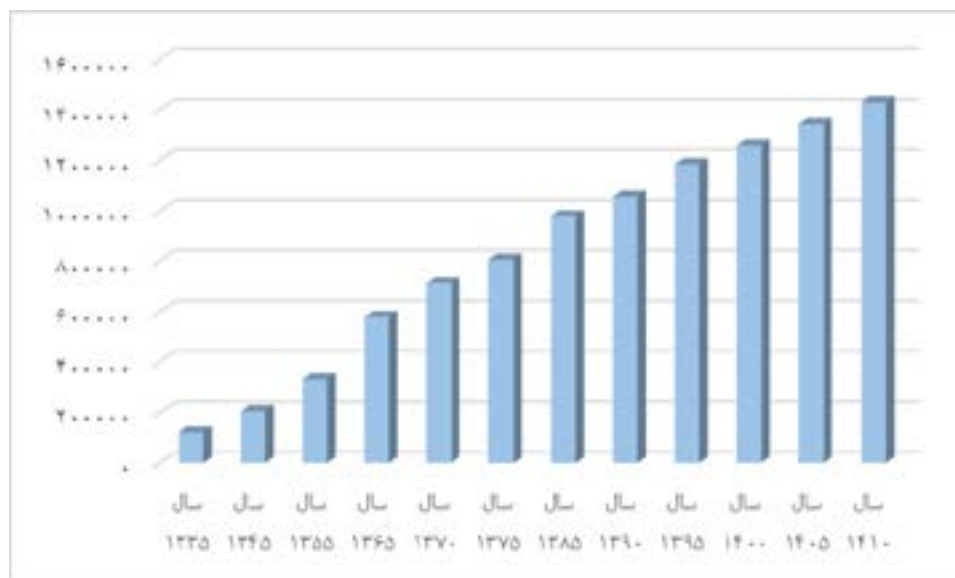
سال	۱۳۳۵	۱۳۴۵	۱۳۵۵	۱۳۶۵	۱۳۷۰	۱۳۷۵
جمعیت	۱۲۰,۰۹۸	۲۰۶,۷۳۵	۳۳۴,۳۹۹	۵۷۹,۸۲۶	۷۱۴,۶۶۴	۸۰۴,۹۸۰

۲-۲- جمعیت شهر اهواز از سال ۱۳۳۵ تا سال ۱۳۹۵ و برآورد تا ۱۴۰۰ (ادامه)

سال	۱۳۸۵	۱۳۹۰	۱۳۹۵	۱۴۰۰	۱۴۰۵	۱۴۱۰
جمعیت	۹۷۹,۰۵۴	۱,۰۵۶,۵۸۹	۱,۱۸۴,۷۸۸	۱,۲۶۲,۵۸۰	۱,۳۴۵,۴۸۰	۱,۴۳۳,۸۲۴

مأخذ: مرکز آمار ایران
در سال ۱۳۹۰ کوت عبدالله از شهر اهواز جدا گردید، بنابراین کلیه اطلاعات (جمعیت و مساحت و ...) بدون احتساب این شهر می باشد.

۱-۲- جمعیت شهر اهواز از سال ۱۳۳۵ تا سال ۱۳۹۵ و برآورد تا ۱۴۰۰



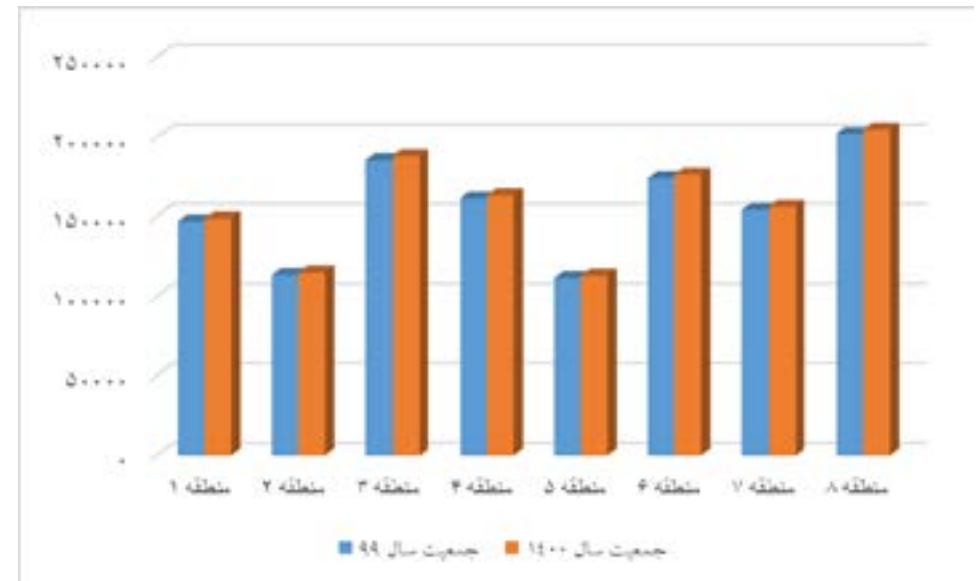
مبنا: جدول ۲-۲

۳-۲- جمعیت شهر اهواز بر اساس مناطق هشتگانه شهرداری

منطقه	جمعیت سال ۹۵ (محدوده مصوب استانداری)	جمعیت سال ۹۵ (محدوده خدمات شهری شهرداری)	برآورد جمعیت سال ۹۹ (محدوده خدمات شهری شهرداری)	برآورد جمعیت سال ۱۴۰۰ (محدوده مصوب استانداری)	برآورد جمعیت سال ۱۴۰۰ (محدوده خدمات شهری شهرداری)
۱	۱۳۹,۴۲۷	۱۳۹,۴۲۷	۱۴۶,۷۰۵	۱۴۸,۵۸۳	۱۴۸,۵۸۳
۲	۱۰۷,۲۷۴	۱۰۷,۲۷۴	۱۱۲,۸۷۲	۱۱۴,۳۱۷	۱۱۴,۳۱۷
۳	۱۷۶,۱۶۷	۱۸۳,۹۱۱	۱۸۵,۳۶۲	۱۸۷,۷۳۵	۱۹۵,۹۸۷
۴	۱۵۳,۳۱۳	۱۵۳,۳۱۳	۱۶۱,۳۱۵	۱۶۳,۳۸۰	۱۶۳,۳۸۰
۵	۱۰۵,۴۷۷	۱۲۲,۳۰۶	۱۱۰,۹۸۱	۱۱۲,۴۰۲	۱۳۰,۳۳۷
۶	۱۶۵,۱۱۰	۱۸۲,۷۶۰	۱۷۳,۷۲۷	۱۷۵,۹۵۱	۱۹۴,۷۵۸
۷	۱۱۴,۲۱۸	۱۱۴,۲۱۸	۱۵۳,۸۵۰	۱۵۵,۸۱۹	۱۵۵,۸۱۹
۸	۱۹۱,۸۰۲	۱۹۱,۸۰۲	۲۰۱,۸۱۱	۲۰۴,۳۹۴	۲۰۴,۳۹۴
شهر اهواز	۱,۱۸۴,۷۸۸	۱,۲۲۷,۰۱۱	۱,۲۴۶,۶۲۳	۱,۲۶۲,۵۸۱	۱,۳۰۷,۵۷۵

مأخذ: مرکز آمار ایران - سرشماری نفوس و مسکن سال ۹۵

۲-۲- مقایسه جمعیت مناطق هشتگانه اهواز طی سال‌های ۹۹ و ۱۴۰۰ بر اساس محدوده مصوب استانداری



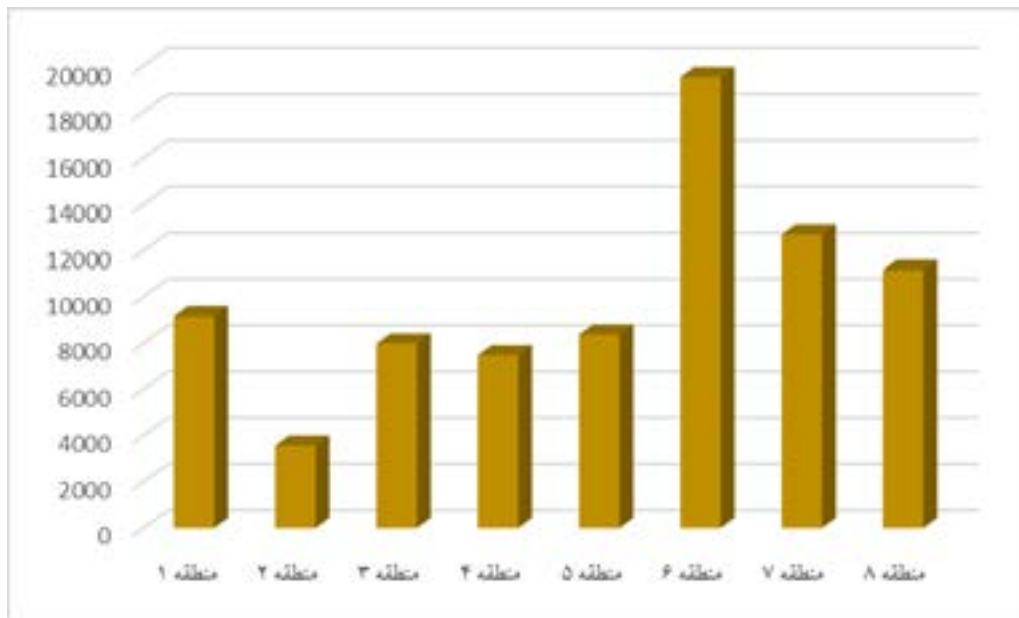
منبنا: جدول ۲-۳

۲-۵- اطلاعات جمعیتی مناطق هشتگانه بر حسب سواد در سال ۱۳۹۵

منطقه	باسواد			بی سواد			خانوار معلول دارای
	کل	مرد	زن	کل	مرد	زن	
۱	۱۱۶,۵۶۰	۵۹,۳۴۱	۵۷,۲۱۹	۹,۱۴۷	۲,۹۳۹	۶,۲۰۸	...
۲	۹۴,۵۴۷	۴۷,۷۱۱	۴۶,۳۳۶	۳,۵۵۰	۱,۵۲۲	۲,۵۲۸	...
۳	۱۵۱,۶۶۲	۷۷,۵۴۵	۷۴,۶۱۷	۷,۹۷۶	۲,۲۷۵	۵,۷۰۱	...
۴	۱۲۹,۲۶۸	۶۵,۱۵۳	۶۴,۱۱۵	۷,۴۵۷	۲,۳۱۶	۵,۱۴۱	...
۵	۸۴,۱۲۵	۴۳,۲۴۷	۴۰,۸۷۸	۸,۳۷۵	۳,۱۵۴	۵,۲۷۱	...
۶	۱۲۳,۵۴۵	۶۵,۴۴۶	۵۸,۵۹۹	۱۹,۴۸۸	۶,۲۳۸	۱۳,۲۵۰	...
۷	۱۱۶,۵۶۵	۶۲,۸۷۵	۵۳,۱۹۰	۱۲,۷۱۹	۴,۵۷۸	۸,۱۴۱	...
۸	۱۵۷,۷۰۹	۸۱,۳۶۷	۷۶,۳۴۲	۱۱,۱۵۹	۳,۶۹۴	۷,۴۶۵	...
جمع	۹۷۲,۹۸۱	۵۰۲,۱۸۵	۴۷۰,۷۹۶	۷۹,۸۷۱	۲۶,۱۶۶	۵۳,۷۰۵	...

مأخذ: مرکز آمار ایران - سرشماری نفوس و مسکن سال ۱۳۹۵

۲-۳- نمودار بی سوادان به تفکیک مناطق شهرداری در سال ۱۳۹۵



منبنا: جدول ۲-۵

۲-۴- اطلاعات جمعیتی مناطق هشتگانه در سال ۱۳۹۵

منطقه	تعداد خانوار	جمعیت			جمعیت ۶ ساله و بیشتر		
		کل	مرد	زن	کل	مرد	زن
۱	۴۱,۲۰۰	۱۳۹,۴۲۷	۶۹,۳۹۹	۷۰,۰۲۸	۱۲۵,۷۲۳	۶۲,۲۹۲	۶۳,۴۳۱
۲	۳۲,۱۱۴	۱۰۷,۲۷۴	۵۳,۷۸۶	۵۳,۴۸۸	۹۷,۶۱۷	۴۸,۷۴۳	۴۸,۸۷۴
۳	۵۱,۹۱۷	۱۷۶,۱۶۷	۸۷,۸۵۰	۸۸,۳۱۷	۱۵۹,۶۶۱	۷۹,۳۳۸	۸۰,۳۲۳
۴	۴۲,۱۳۲	۱۵۳,۳۱۳	۷۶,۰۹۵	۷۷,۲۱۸	۱۳۶,۷۷۸	۶۷,۵۰۱	۶۹,۲۷۷
۵	۲۸,۸۳۳	۱۰۵,۴۷۷	۵۳,۰۱۸	۵۲,۴۵۹	۹۲,۵۸۹	۴۶,۳۹۴	۴۶,۱۹۵
۶	۴۳,۵۹۵	۱۶۵,۱۱۰	۸۳,۰۱۱	۸۲,۰۹۹	۱۴۳,۰۹۸	۷۱,۷۲۵	۷۱,۳۷۳
۷	۳۸,۳۰۳	۱۴۶,۲۱۸	۷۶,۶۳۸	۶۹,۵۸۰	۱۲۹,۱۸۴	۶۷,۸۳۲	۶۱,۳۵۲
۸	۵۳,۴۶۲	۱۹۱,۸۰۲	۹۶,۹۷۷	۹۴,۸۲۵	۱۶۸,۹۲۷	۸۵,۰۹۱	۸۳,۸۳۶
جمع	۳۳۱,۵۵۶	۱,۱۸۴,۷۸۸	۵۹۶,۷۷۴	۵۸۸,۰۱۴	۱,۰۵۳,۵۷۷	۵۲۸,۹۱۶	۵۲۴,۶۶۱

مأخذ: مرکز آمار ایران - سرشماری نفوس و مسکن سال ۱۳۹۵

۶-۲- اطلاعات جمعیتی مناطق هشتگانه بر حسب وضعیت اشتغال در سال ۱۳۹۵

منطقه	وضعیت اشتغال					
	شاغل	بیکار	محصل	دارای درآمد بدون کار	خانه دار	سایر
۱	۳۹,۵۷۱	۵,۵۱۸	۲۳,۷۱۱	۹,۰۴۶	۳۵,۵۳۳	۳,۸۲۰
۲	۳۳,۳۳۰	۴,۸۴۶	۲۰,۸۳۱	۷,۹۳۲	۲۱,۸۱۷	۲,۵۹۳
۳	۵۳,۲۹۴	۸,۷۳۸	۳۲,۴۶۹	۱۲,۴۴۳	۳۷,۴۷۸	۴,۵۱۱
۴	۴۲,۳۶۴	۶,۲۹۲	۳۱,۶۱۲	۹,۰۵۱	۳۳,۸۹۱	۳,۴۷۸
۵	۲۸,۵۹۴	۴,۹۱۵	۱۷,۸۹۸	۴,۹۰۲	۲۵,۵۱۳	۲,۵۰۴
۶	۴۴,۵۳۰	۷,۰۴۴	۲۵,۳۶۳	۵,۸۱۷	۴۲,۱۴۷	۴,۹۲۸
۷	۳۸,۳۱۰	۷,۱۷۲	۲۱,۹۰۴	۶,۲۵۷	۳۵,۱۹۵	۳,۸۴۱
۸	۵۳,۳۰۲	۸,۱۲۷	۳۰,۷۲۳	۱۰,۹۸۰	۴۷,۵۴۹	۴,۷۳۲
جمع	۳۳۳,۲۹۵	۵۲,۶۵۲	۲۰۴,۵۱۱	۶۶,۴۲۸	۲۷۹,۱۲۳	۳۰,۴۰۷

مأخذ: مرکز آمار ایران - سرشماری نفوس و مسکن سال ۱۳۹۵

۷-۲- اطلاعات جمعیتی مناطق هشتگانه بر حسب وضعیت زناشویی در سال ۱۳۹۵

منطقه	وضع زناشویی				
	دارای همسر	بی همسر بر اثر فوت همسر	بی همسر بر اثر طلاق	هرگز ازدواج نکرده	اظهار نشده
۱	۷۰,۹۶۲	۵,۲۱۲	۱,۹۸۳	۳۹,۲۲۳	۳
۲	۵۶,۳۸۶	۲,۶۸۹	۱,۲۷۷	۳۰,۹۱۶	۷
۳	۸۹,۱۵۲	۵,۱۸۱	۲,۳۸۲	۵۲,۲۲۳	۳
۴	۷۶,۲۴۲	۳,۴۷۲	۲,۰۴۸	۴۵,۱۹۴	۲۴
۵	۵۲,۶۷۸	۲,۴۱۱	۱,۴۳۳	۲۷,۹۷۴	۱۷
۶	۷۹,۷۱۰	۴,۵۱۴	۲,۰۶۵	۴۳,۸۳۷	۳۰
۷	۶۸,۰۷۴	۴,۳۶۸	۱,۸۲۲	۴۱,۷۳۳	۱
۸	۹۸,۲۳۸	۴,۶۵۲	۲,۱۱۸	۵۰,۴۷۲	۶
جمع	۵۹۱,۴۴۲	۳۲,۴۹۹	۱۵,۱۲۸	۳۳۱,۵۷۲	۹۱

مأخذ: مرکز آمار ایران - سرشماری نفوس و مسکن سال ۱۳۹۵

۸-۲- اطلاعات جمعیتی مناطق هشتگانه به تفکیک گروه‌های عمده سنی شهر اهواز در سال ۱۳۹۵

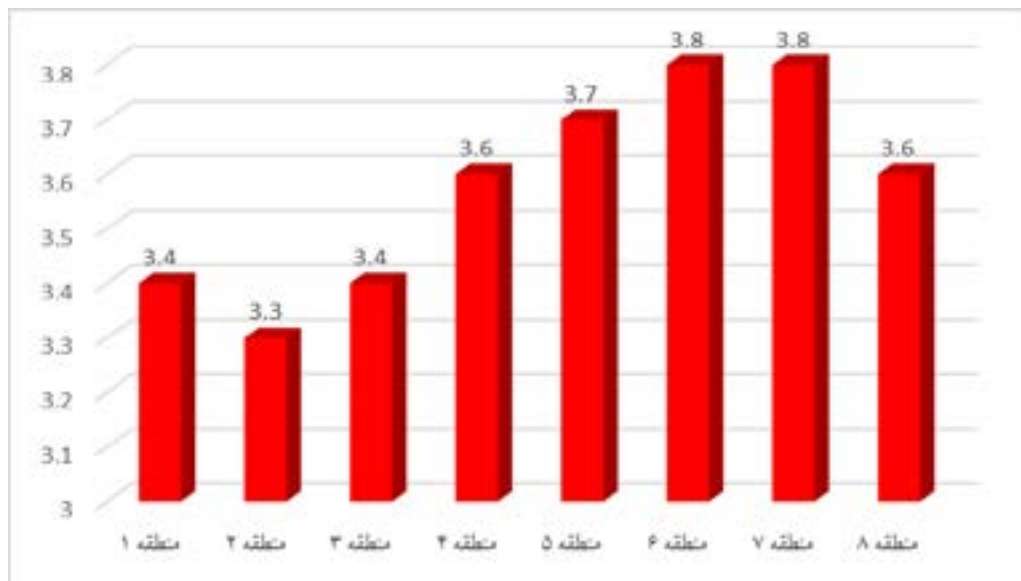
منطقه	جمعیت در گروه سنی						
	۰-۴	۵-۹	۱۰-۱۴	۱۵-۱۹	۲۰-۲۴	۲۵-۲۹	۳۰-۳۴
۱	۱۱,۵۵۳	۱۰,۶۱۰	۹,۶۱۶	۹,۵۳۲	۱۱,۱۷۳	۱۴,۰۷۲	۱۵,۴۲۹
۲	۸,۱۲۳	۷,۷۷۴	۷,۲۷۹	۷,۲۶۶	۸,۲۵۴	۱۰,۹۴۸	۱۲,۳۷۱
۳	۱۳,۷۸۷	۱۳,۴۱۶	۱۲,۰۰۷	۱۱,۳۸۳	۱۳,۳۵۷	۱۸,۲۷۴	۲۱,۱۵۳
۴	۱۳,۹۹۰	۱۲,۵۲۶	۱۰,۴۰۲	۱۰,۲۰۳	۱۵,۲۶۲	۱۷,۲۸۹	۱۸,۹۵۰
۵	۱۰,۷۷۸	۱۰,۲۵۵	۸,۱۲۹	۷,۵۱۴	۸,۹۳۲	۱۱,۷۵۲	۱۲,۳۳۷
۶	۱۸,۵۶۵	۱۶,۶۸۶	۱۳,۶۹۱	۱۲,۴۰۲	۱۴,۹۲۶	۱۸,۱۳۱	۱۶,۹۳۵
۷	۱۴,۲۶۱	۱۳,۳۴۴	۱۰,۷۳۷	۹,۴۳۲	۱۲,۲۱۷	۱۶,۲۲۶	۱۷,۰۶۹
۸	۱۹,۲۷۴	۱۷,۰۸۴	۱۳,۵۹۱	۱۲,۲۶۲	۱۵,۳۳۷	۲۱,۹۳۱	۲۳,۹۶۳
جمع	۱۱۰,۳۳۱	۱۰۱,۷۲۵	۸۵,۴۵۲	۷۹,۹۹۴	۹۹,۴۵۸	۱۲۸,۶۲۳	۱۳۸,۲۰۷

مأخذ: مرکز آمار ایران - سرشماری نفوس و مسکن سال ۱۳۹۵

۸-۲- اطلاعات جمعیتی مناطق هشتگانه به تفکیک گروه‌های عمده سنی شهر اهواز در سال ۱۳۹۵ (ادامه)

منطقه	جمعیت در گروه سنی						
	۳۵-۳۹	۴۰-۴۴	۴۵-۴۹	۵۰-۵۴	۵۵-۵۹	۶۰-۶۴	۶۵ به بالا
۱	۱۱,۶۳۲	۹,۱۶۱	۹,۰۵۲	۷,۵۸۷	۶,۱۹۲	۴,۷۵۱	۸,۴۵۸
۲	۹,۵۳۵	۷,۴۸۱	۷,۵۶۵	۶,۲۶۰	۵,۱۸۷	۳,۸۹۹	۵,۰۸۹
۳	۱۶,۲۶۵	۱۲,۰۱۶	۱۱,۴۹۵	۹,۵۰۴	۸,۲۵۷	۶,۵۴۱	۸,۱۷۸
۴	۱۳,۸۱۲	۹,۸۹۴	۸,۵۰۶	۶,۸۲۳	۵,۷۳۸	۴,۳۵۰	۵,۳۰۶
۵	۹,۲۹۵	۶,۹۴۷	۵,۶۲۶	۴,۴۷۴	۳,۵۱۳	۲,۶۱۰	۳,۱۳۹
۶	۱۲,۸۰۲	۱۰,۰۴۶	۸,۳۷۷	۶,۶۰۰	۵,۲۸۵	۳,۹۵۰	۶,۳۸۱
۷	۱۳,۴۹۲	۱۰,۳۱۸	۸,۲۵۰	۶,۱۲۸	۴,۹۰۹	۳,۵۹۳	۵,۸۷۲
۸	۱۶,۹۷۸	۱۱,۹۰۷	۱۰,۵۲۰	۸,۶۶۸	۷,۴۶۳	۵,۶۲۲	۶,۸۷۴
جمع	۱۰۳,۸۱۱	۷۷,۷۷۰	۶۹,۳۹۱	۵۶,۰۴۴	۴۶,۵۴۴	۳۵,۳۱۶	۴۹,۲۹۷

۵-۲- نمودار بعد خانوار در مناطق هشتگانه شهرداری اهواز سال ۱۳۹۵



منبأ: جدول ۹-۲

۱۰-۲- تعداد ولادت‌های ثبت شده شهری و روستایی بر حسب جنس در شهر اهواز ۱۴۰۰-۱۳۹۶

سال	روستایی			شهری			جمع		
	زن	مرد	جمع	زن	مرد	جمع	زن	مرد	جمع
۹۶	۵۱۶	۵۷۸	۱,۰۹۴	۱۸,۱۱۴	۱۹,۲۴۹	۳۷,۳۸۹	۱۸,۶۵۶	۱۹,۸۲۷	۳۸,۴۸۳
۹۷	۵۵۶	۵۴۹	۱,۱۰۵	۱۷,۵۶۰	۱۸,۴۱۴	۳۵,۹۷۴	۱۸,۱۱۶	۱۸,۹۶۳	۳۷,۰۷۹
۹۸	۱,۲۳۳	۱,۳۲۷	۲,۵۶۰	۱۴,۶۶۹	۱۵,۶۵۲	۳۰,۳۲۱	۱۵,۹۰۲	۱۶,۹۷۹	۳۲,۸۸۱
۹۹	۱,۱۷۴	۱,۳۱۰	۲,۴۸۴	۱۴,۷۴۲	۱۳,۶۴۸	۲۶,۳۹۰	۱۳,۹۱۶	۱۴,۹۵۸	۲۸,۸۷۴
۱۴۰۰	۱,۶۶۸	۱,۷۹۶	۳,۴۶۴	۱۲,۹۴۶	۱۳,۸۸۸	۲۶,۸۳۴	۱۴,۶۱۴	۱۵,۶۸۴	۳۰,۲۹۸

مأخذ: اداره کل ثبت احوال خوزستان

۱۱-۲- ولادت ثبت شده بر حسب جنس در نقاط شهری و روستایی به تفکیک گروه سنی مادران در شهر اهواز در سال ۱۴۰۰

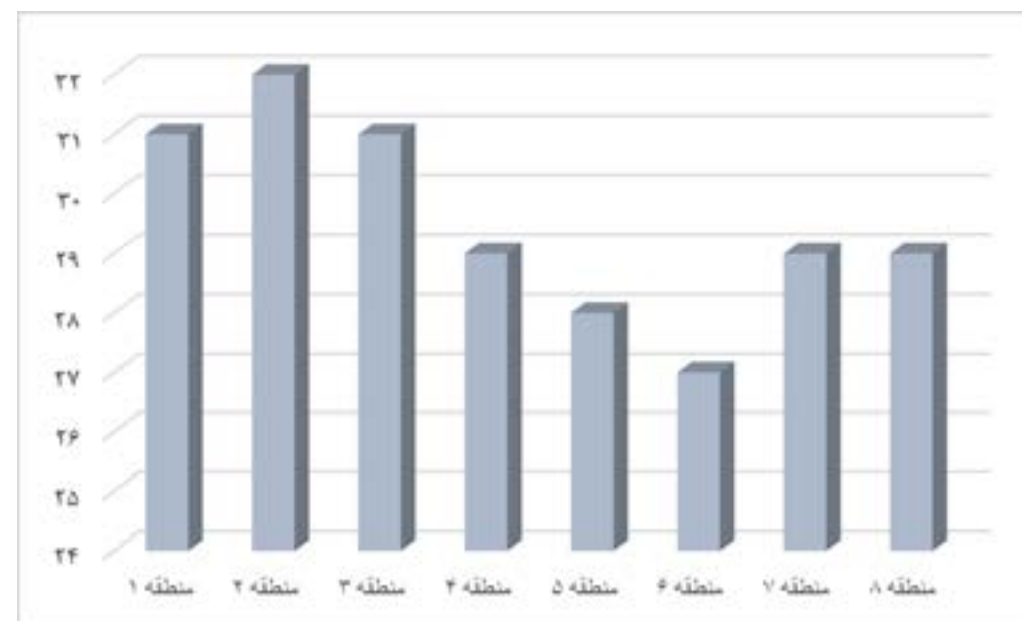
گروه سنی	روستایی			شهری			جمع		
	زن	مرد	جمع	زن	مرد	جمع	زن	مرد	جمع
کمتر از ۵ سال	۶	۱۳	۱۹	۲۴	۲۸	۵۲	۳۰	۴۱	۷۱
۱۵-۱۹	۱۹۱	۲۳۳	۴۲۴	۹۱۲	۱,۰۰۹	۱,۹۲۱	۱,۱۰۳	۱,۲۴۲	۲,۳۴۵
۲۰-۲۴	۳۷۶	۴۰۰	۷۷۶	۲,۳۴۹	۲,۴۱۵	۴,۷۶۴	۲,۷۲۵	۲,۸۱۵	۵,۵۴۰
۲۵-۲۹	۴۰۹	۴۴۴	۸۵۳	۳,۳۳۳	۳,۶۴۷	۶,۹۸۰	۳,۷۴۲	۴,۰۹۱	۷,۸۳۳

۹-۲- مشخصه‌های جمعیت شهر اهواز در سال ۱۳۹۵

منطقه	میانگین سنی	میانگین سنی	بعد خانوار	نسبت جنسی
۱	۳۰/۷	۳۱	۳/۴	۹۹
۲	۳۱/۳	۳۲	۳/۳	۱۰۰
۳	۳۱/۱	۳۱	۳/۴	۹۹
۴	۲۸/۳	۲۹	۳/۶	۹۸
۵	۲۷/۴	۲۸	۳/۷	۱۰۱
۶	۲۶/۴	۲۷	۳/۸	۱۰۱
۷	۲۸/۲	۲۹	۳/۸	۱۱۰
۸	۲۸/۳	۲۹	۳/۶	۱۰۲
شهر اهواز	۲۸/۵	۲۹	۳/۶	۱۰۱

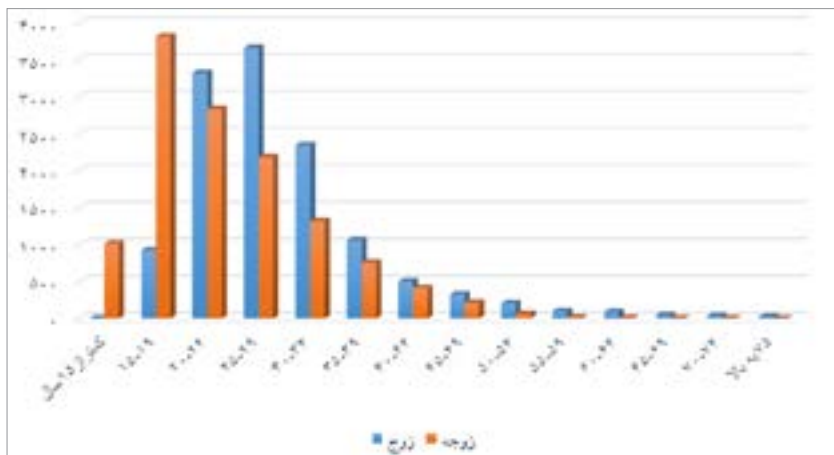
مأخذ: مرکز آمار ایران - سرشماری نفوس و مسکن سال ۱۳۹۵

۱۴-۲- مقایسه میانگین سنی در مناطق هشتگانه شهرداری اهواز در سال ۱۳۹۵



منبأ: جدول ۹-۲

۶-۲- توزیع سنی زوج و زوجه در زمان ازدواج در شهر اهواز در سال ۱۴۰۰



مبنا: جدول ۱۲-۲

۱۳-۲- توزیع سنی زوجین در زمان طلاق در شهر اهواز در سال ۱۳۹۹

زوج / زوجه	جمع	کمتر از ۱۵ سال	۱۵-۱۹	۲۰-۲۴	۲۵-۲۹	۳۰-۳۴	۳۵-۳۹	۴۰-۴۴	۴۵-۴۹	۵۰-۵۴	۵۵-۵۹	۶۰-۶۴	۶۵-۶۹	۷۰-۷۴	۷۵ به بالا و نامشخص
جمع	۳,۳۸۰	۳۴	۴۱۶	۵۴۶	۶۰۷	۶۲۵	۴۷۹	۲۸۰	۱۸۵	۱۲۰	۵۱	۲۴	۷	۶	۰
کمتر از ۱۵ سال	۰	۰	۰	۰	۰	۰	۰	۰	۰	۰	۰	۰	۰	۰	۰
۱۵-۱۹	۴۰	۰	۲۷	۹	۱	۱	۰	۰	۰	۰	۰	۰	۰	۰	۰
۲۰-۲۴	۳۲۰	۰	۱۴	۱۷۹	۱۰۵	۱۷	۳	۱	۰	۰	۰	۰	۰	۰	۰
۲۵-۲۹	۶۵۵	۰	۱۶	۱۵۲	۲۴۷	۱۹۲	۳۸	۷	۳	۰	۰	۰	۰	۰	۰
۳۰-۳۴	۷۰۳	۰	۲	۵۵	۱۴۲	۲۲۶	۲۱۰	۵۳	۷	۸	۰	۰	۰	۰	۰
۳۵-۳۹	۶۰۸	۰	۰	۳۹	۱۴۴	۲۲۶	۱۶۸	۲۳	۶	۰	۰	۰	۰	۰	۰
۴۰-۴۴	۳۶۷	۰	۱	۳	۲۰	۱۰۳	۷۸	۱۹	۳	۰	۰	۰	۰	۰	۰
۴۵-۴۹	۲۴۵	۰	۰	۱	۴	۲۸	۶۶	۹۲	۴۲	۸	۴	۰	۰	۰	۰
۵۰-۵۴	۲۰۴	۰	۰	۰	۲	۲۸	۵۷	۶۲	۳۶	۹	۱	۰	۰	۰	۰
۵۵-۵۹	۱۰۳	۰	۰	۰	۰	۲	۱۳	۲۶	۳۹	۱۲	۳	۱	۱	۰	۰
۶۰-۶۴	۷۰	۰	۰	۰	۱	۲	۶	۳	۸	۱۵	۲۵	۸	۲	۰	۰
۶۵-۶۹	۳۱	۰	۰	۰	۱	۱	۳	۲	۷	۴	۵	۳	۱	۰	۰
۷۰-۷۴	۱۸	۰	۰	۰	۰	۱	۱	۱	۳	۲	۳	۱	۱	۰	۰
۷۵ به بالا	۱۶	۰	۰	۰	۰	۱	۱	۱	۳	۲	۴	۱	۰	۰	۰

مأخذ: اداره کل ثبت احوال خوزستان

گروه سنی	جمع			شهری			روستایی		
	جمع	مرد	زن	جمع	مرد	زن	جمع	مرد	زن
۳۰-۳۴	۸,۱۵۴	۴,۲۲۰	۳,۸۸۴	۷,۳۳۶	۳,۸۵۶	۳,۵۳۰	۷۶۸	۴۱۴	۳۵۴
۳۵-۳۹	۴,۹۸۲	۲,۵۸۴	۲,۳۹۸	۴,۵۰۱	۲,۳۶۵	۲,۱۳۶	۴۸۱	۲۱۹	۲۶۲
۴۰-۴۴	۱,۱۸۸	۶۰۹	۵۷۹	۱,۰۵۲	۵۴۱	۵۱۱	۱۳۶	۶۸	۶۸
۴۵-۴۹	۷۳	۳۷	۳۶	۶۹	۳۵	۳۴	۴	۲	۲
بیشتر از ۵ سال	۱۶	۹	۷	۱۴	۷	۷	۲	۲	۰
نامشخص	۱۴۶	۳۶	۱۱۰	۱۴۵	۳۵	۱۱۰	۱	۱	۰
جمع	۳۰,۲۹۸	۱۵,۶۸۴	۱۴,۶۱۴	۲۶,۸۳۴	۱۳,۸۸۸	۱۲,۹۴۶	۳,۴۶۴	۱,۷۹۶	۱,۶۶۸

مأخذ: اداره کل ثبت احوال خوزستان

۱۲-۲- توزیع سنی زوجین در زمان ازدواج در شهر اهواز در سال ۱۴۰۰

زوج / زوجه	جمع	کمتر از ۱۵ سال	۱۵-۱۹	۲۰-۲۴	۲۵-۲۹	۳۰-۳۴	۳۵-۳۹	۴۰-۴۴	۴۵-۴۹	۵۰-۵۴	۵۵-۵۹	۶۰-۶۴	۶۵-۶۹	۷۰-۷۴	۷۵ به بالا و نامشخص
جمع	۱۲,۶۷۸	۰	۱,۰۱۸	۳,۸۲۱	۲,۸۳۸	۲,۱۸۷	۱,۳۲۰	۷۶۰	۴۱۳	۲۱۵	۶۶	۲۰	۴	۳	۱
کمتر از ۱۵ سال	۵	۰	۳	۲	۰	۰	۰	۰	۰	۰	۰	۰	۰	۰	۰
۱۵-۱۹	۹۲۵	۰	۲۴۱	۶۲۱	۵۶	۶	۰	۱	۰	۰	۰	۰	۰	۰	۰
۲۰-۲۴	۳,۳۲۹	۰	۵۱۷	۱,۶۹۰	۸۸۶	۱۸۶	۴۰	۶	۲	۲	۰	۰	۰	۰	۰
۲۵-۲۹	۳,۶۶۶	۰	۲۲۵	۱,۱۱۹	۱,۱۷۹	۹۰۰	۲۰۲	۳۶	۴	۱	۰	۰	۰	۰	۰
۳۰-۳۴	۲,۳۵۱	۰	۳۱	۳۲۹	۵۷۷	۷۵۰	۵۰۵	۱۳۶	۱۸	۴	۱	۰	۰	۰	۰
۳۵-۳۹	۱,۰۶۳	۰	۱	۵۳	۱۰۸	۲۶۲	۳۶۱	۲۱۱	۵۴	۱۱	۲	۰	۰	۰	۰
۴۰-۴۴	۵۰۴	۰	۰	۴	۲۷	۶۳	۱۲۵	۱۸۵	۱۵	۱۵	۴	۰	۰	۰	۰
۴۵-۴۹	۳۲۷	۰	۰	۲	۴	۱۲	۴۳	۹۶	۱۰۵	۵۶	۹	۰	۰	۰	۰
۵۰-۵۴	۲۰۸	۰	۱	۰	۵	۲۵	۴۵	۷۲	۴۷	۱۱	۱	۱	۰	۰	۰
۵۵-۵۹	۱۰۴	۰	۰	۰	۳	۱۰	۲۳	۳۱	۲۱	۱۲	۲	۱	۱	۰	۰
۶۰-۶۴	۹۲	۰	۰	۰	۱	۰	۸	۸	۲۶	۳۰	۱۲	۴	۳	۰	۰
۶۵-۶۹	۴۳	۰	۰	۰	۰	۱	۱۰	۸	۱۳	۲	۲	۵	۱	۰	۰
۷۰-۷۴	۳۴	۰	۰	۰	۰	۰	۰	۲	۴	۱۱	۷	۶	۲	۱	۰
۷۵ سال و بیشتر	۲۷	۰	۰	۰	۰	۰	۰	۲	۷	۴	۶	۲	۱	۰	۰

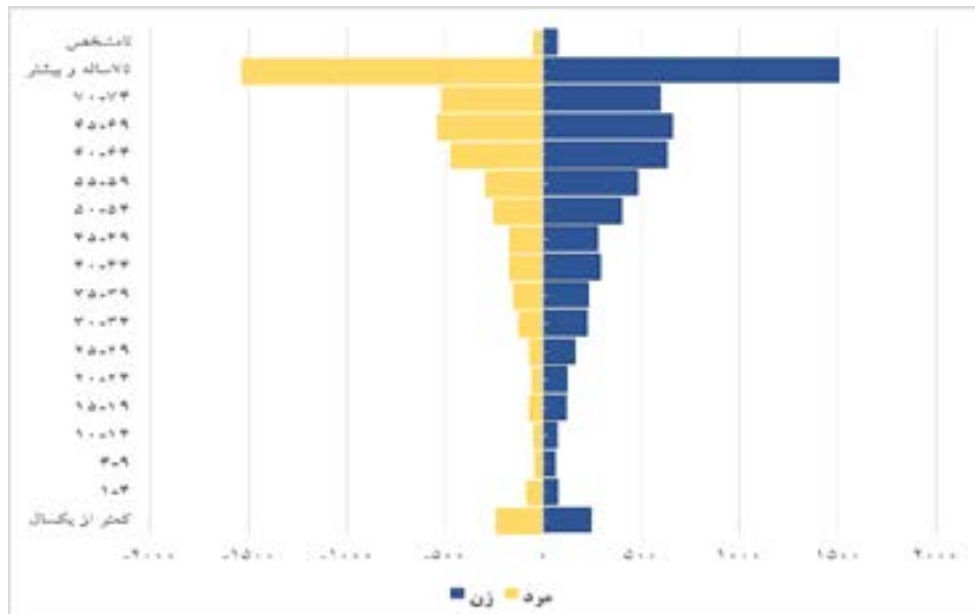
مأخذ: اداره کل ثبت احوال خوزستان

۱۴-۲- آمار متوفیان به تفکیک گروه سنی و جنس در شهرستان اهواز طی سال‌های ۱۴۰۰-۱۳۹۶

سال ۱۴۰۰		سال ۹۹		سال ۹۸		سال ۹۷		سال ۹۶		گروه سنی
مرد	زن	مرد	زن	مرد	زن	مرد	زن	مرد	زن	
۲۳۷	۲۴۲	۱۷۷	۲۱۶	۱۴۵	۱۶۵	۱۳۷	۱۰۰	۱۵۶	۱۷۵	کمتراز یک سال
۸۲	۷۷	۵۱	۶۸	۸۶	۶۷	۶۱	۳۹	۷۳	۸۰	۱-۴
۴۰	۵۹	۳۷	۳۵	۳۷	۳۶	۳۶	۳۰	۳۹	۲۶	۵-۹
۴۷	۷۰	۲۷	۵۰	۳۳	۳۸	۳۳	۲۷	۴۱	۲۹	۱۰-۱۴
۷۳	۱۲۲	۴۷	۱۰۰	۴۳	۸۷	۹۱	۳۶	۹۹	۵۱	۱۵-۱۹
۵۴	۱۲۴	۴۰	۱۲۵	۴۶	۱۳۳	۱۳۱	۲۹	۱۳۲	۵۶	۲۰-۲۴
۷۱	۱۶۳	۶۷	۱۶۹	۶۱	۱۱۸	۱۵۴	۴۶	۱۵۷	۷۷	۲۵-۲۹
۱۲۶	۲۲۵	۸۶	۲۰۲	۷۲	۱۱۴۸	۱۳۷	۶۹	۱۴۷	۸۹	۳۰-۳۴
۱۱۶	۲۳۲	۱۱۱	۲۱۱	۸۶	۱۷۵	۱۲۲	۵۸	۱۵۶	۸۰	۳۵-۳۹
۱۷۰	۲۸۹	۱۰۳	۲۰۹	۷۸	۱۷۳	۱۲۱	۷۹	۱۴۰	۷۴	۴۰-۴۴
۱۷۰	۲۷۹	۱۴۹	۲۰۴	۸۷	۱۹۲	۱۷۱	۷۹	۱۸۶	۱۱۰	۴۵-۴۹
۲۵۰	۳۹۹	۱۸۳	۲۹۱	۱۰۳	۲۲۳	۱۸۴	۹۳	۲۱۸	۱۲۹	۵۰-۵۴
۲۹۳	۴۸۲	۲۵۸	۴۱۰	۱۹۰	۲۸۳	۲۷۲	۱۶۵	۲۹۳	۱۷۵	۵۵-۵۹
۴۶۶	۶۳۳	۳۶۴	۵۰۴	۲۵۸	۳۷۷	۳۰۹	۲۴۵	۳۶۹	۲۶۶	۶۰-۶۴
۵۳۲	۶۵۹	۴۵۴	۵۸۷	۲۸۴	۳۶۱	۳۰۱	۲۸۰	۳۴۲	۲۸۳	۶۵-۶۹
۵۱۶	۵۹۸	۴۴۳	۴۷۱	۲۸۹	۳۱۶	۲۷۴	۲۵۰	۲۸۸	۲۸۷	۷۰-۷۴
۱,۵۳۲	۱,۵۱۱	۱,۳۶۲	۱,۴۰۸	۱,۰۸۲	۱,۰۸۲	۹۸۲	۹۴۴	۱,۰۶۹	۱,۰۰۳	۷۵ ساله و بیشتر
۴۹	۷۹	۵۶	۶۹	۴۳	۴۳	۲۶	۱۵	۶۳	۷۶	نامشخص
۴,۸۵۴	۶,۲۴۳	۴,۰۱۵	۵,۳۲۹	۳,۰۲۳	۴,۰۱۷	۳,۵۴۲	۲,۵۸۴	۳,۹۶۸	۳,۰۶۶	جمع

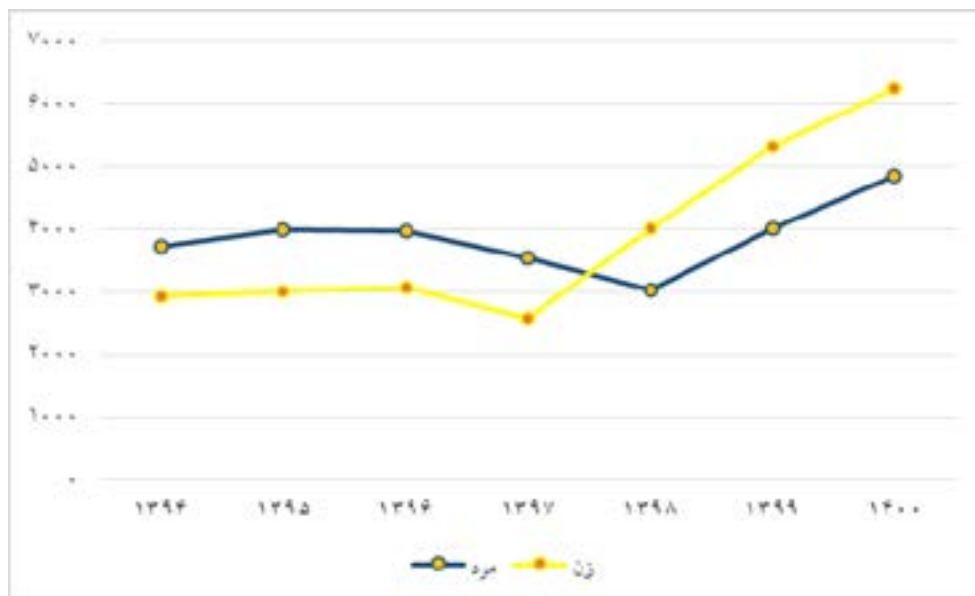
مأخذ: اداره کل ثبت احوال خوزستان

۷-۲- هرم سنی متوفیان بر حسب گروه های سنی و جنس در نقاط شهری شهر اهواز در سال ۱۴۰۰



مبنا: جدول ۱۴-۲

۸-۲- مقایسه فوت‌ها بر حسب جنس در شهرستان اهواز ۱۴۰۰-۱۳۹۴



مبنا: جدول ۱۴-۲

۱۷-۲- میانگین سن ازدواج و طلاق بار اول در شهرستان اهواز سال ۱۳۹۹

میانگین سن طلاق		میانگین سن ازدواج	
زنان	مردان	زنان	مردان
۳۱/۷	۳۶/۶	۲۳/۲	۲۷/۴

مأخذ: اداره کل ثبت احوال خوزستان

۱۸-۲- فراوانی ۵ نام اول پسران شهرستان اهواز در سال ۱۳۹۹

رتبه	۱	۲	۳	۴	۵
نام	علی	حسین	محمد	امیرعلی	امیرحسین
فراوانی	۴۷۷	۴۴۷	۳۸۳	۳۵۰	۳۳۷

مأخذ: اداره کل ثبت احوال خوزستان

۱۹-۲- فراوانی ۵ نام اول دختران شهرستان اهواز در سال ۱۳۹۹

رتبه	۱	۲	۳	۴	۵
نام	فاطمه	زینب	زهرا	رقیه	ریحانه
فراوانی	۶۱۶	۳۶۹	۳۵۶	۲۶۳	۱۷۰

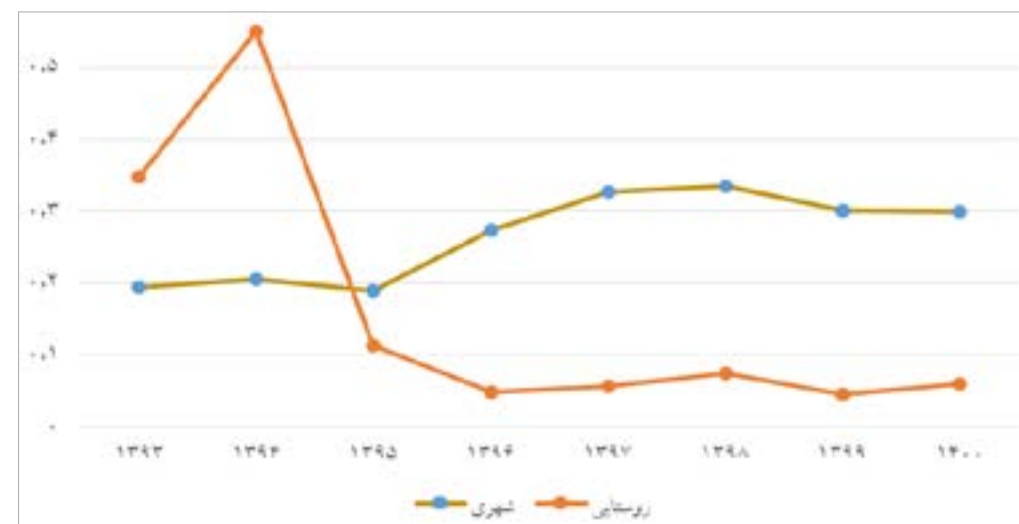
مأخذ: اداره کل ثبت احوال خوزستان

۱۵-۲- تعداد ازدواج‌ها و طلاق‌های ثبت شده بر حسب شهری و روستایی در شهر اهواز طی سال‌های ۱۳۹۶-۱۴۰۰

سال	ازدواج			طلاق		
	جمع	شهری	روستایی	جمع	شهری	روستایی
۹۶	۱۲,۹۴۹	۱۲,۴۷۴	۴۷۵	۳,۴۳۳	۳,۴۱۰	۲۳
۹۷	۱۱,۶۱۹	۱۱,۰۹۸	۵۲۱	۳,۶۵۷	۳,۶۲۷	۳۰
۹۸	۱۱,۱۱۴	۱۰,۷۷۶	۳۳۸	۳,۶۴۳	۳,۶۱۸	۲۵
۹۹	۱۱,۴۹۸	۱۱,۱۲۹	۳۶۹	۳,۳۸۰	۳,۳۶۳	۱۷
۱۴۰۰	۱۲,۶۷۸	۱۲,۲۶۶	۴۱۲	۳,۷۱۹	۳,۶۹۴	۲۵

مأخذ: اداره کل ثبت احوال خوزستان
توضیحات از سال ۱۳۹۵ آمار ازدواج شهرستان حمیدیه از آمار ازدواج اهواز جدا شده است.

۹-۲- مقایسه نسبت طلاق به ازدواج در نقاط شهری و روستایی در شهر اهواز ۱۳۹۳-۱۴۰۰



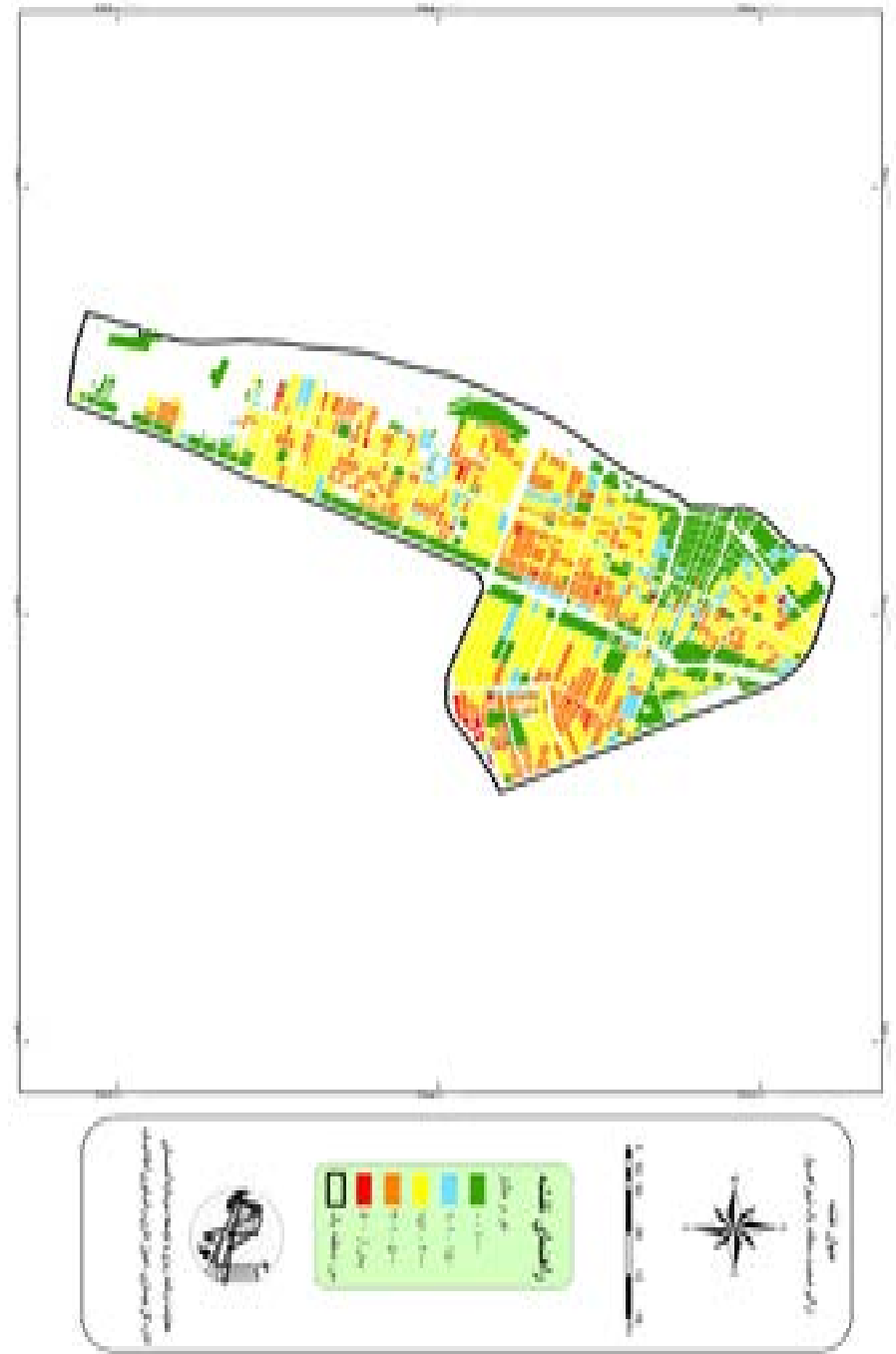
منبع: جدول ۲- ۱۵

۱۶-۲- آمار زاد و ولد بر اساس تعداد چند قلو زایی شهر اهواز در سال ۱۴۰۰

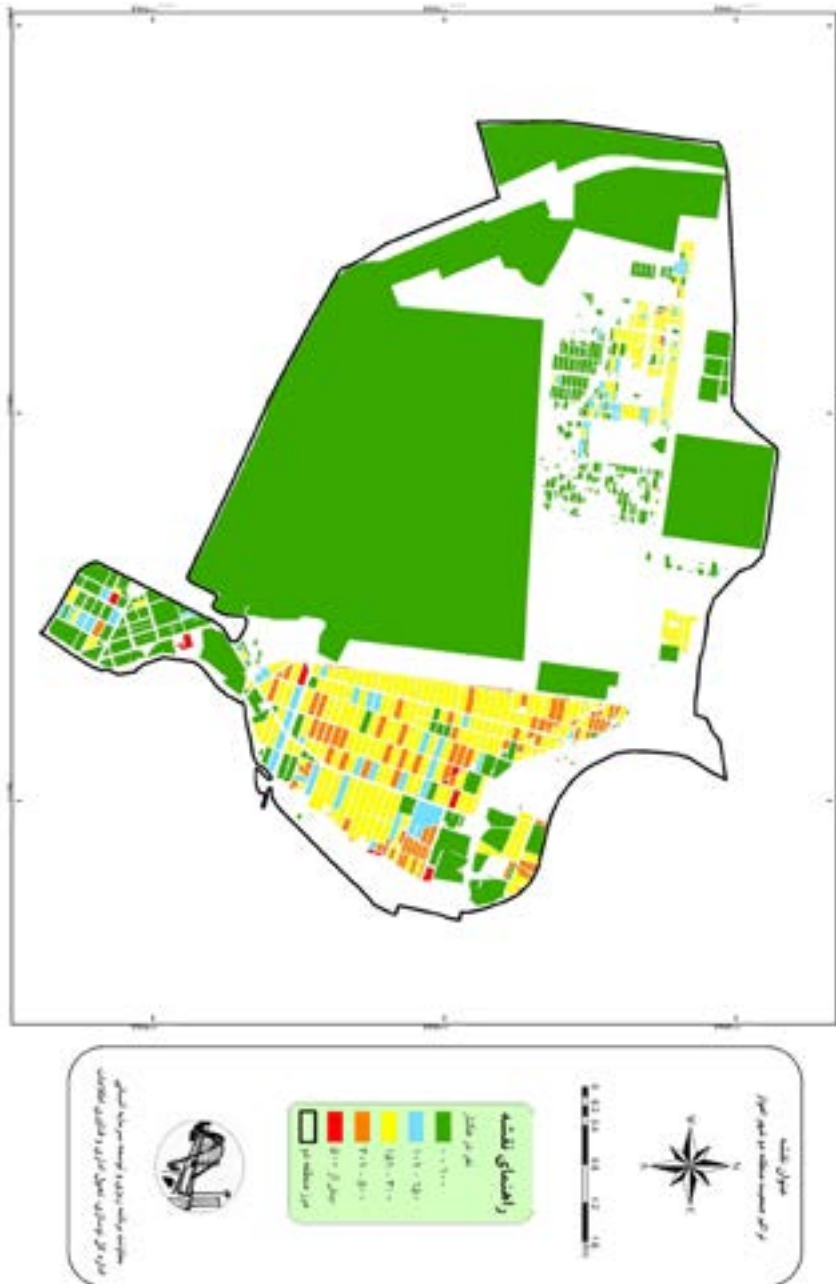
سال	تعداد تک قلو زایی	تعداد دو قلو زایی	تعداد سه قلو زایی	تعداد چهار قلو زایی و بیشتر
۱۴۰۰	۲۹,۰۴۰	۶۰۶	۱۴	۱

مأخذ: اداره کل ثبت احوال خوزستان

نقشه ۲-۱- تراکم جمعیتی منطقه یک شهرداری



نقشه ۲-۲- تراکم جمعیتی منطقه دو شهرداری



نقشه ۲-۳- تراکم جمعیتی منطقه سه شهرداری



معاون نقشه
تراکم جمعیتی منطقه سه شهر اهواز

مقیاس: ۱:۵۰۰۰
۰ ۱۰۰ ۲۰۰ ۳۰۰ ۴۰۰ ۵۰۰ متر

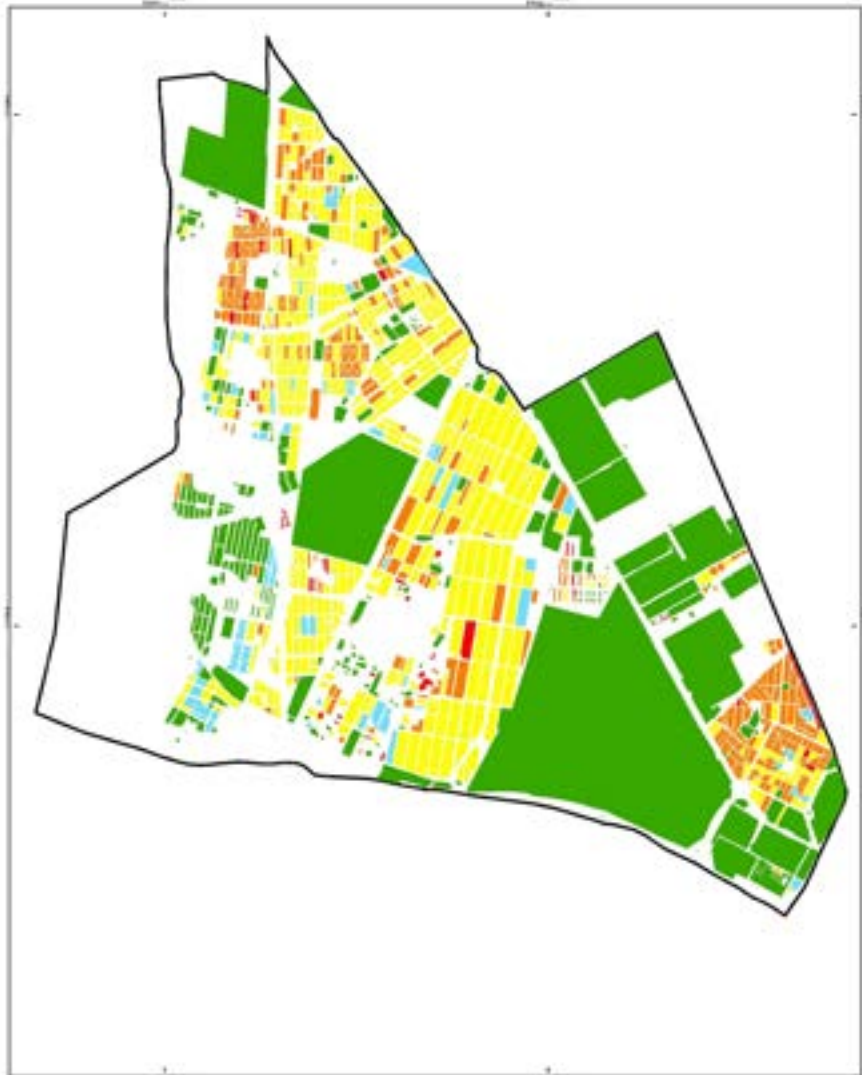
راهنمای نقشه
تراکم جمعیتی

۰ تا ۱۰۰۰	۱۰۰۰ تا ۲۰۰۰	۲۰۰۰ تا ۳۰۰۰	۳۰۰۰ تا ۴۰۰۰	۴۰۰۰ تا ۵۰۰۰
سبز	زرد	نارنجی	قرمز	آبی

مناطق با تراکم جمعیتی بالا و کمتر در این نقشه به رنگ سبز و قرمز مشخص شده است.

نقشه را می‌توانید با کلیک بر روی لینک زیر مشاهده کنید.

نقشه ۲-۴- تراکم جمعیتی منطقه چهار شهرداری



معاون نقشه
تراکم جمعیتی منطقه چهار شهر اهواز

مقیاس: ۱:۵۰۰۰
۰ ۱۰۰ ۲۰۰ ۳۰۰ ۴۰۰ ۵۰۰ متر

راهنمای نقشه
تراکم جمعیتی

۰ تا ۱۰۰۰	۱۰۰۰ تا ۲۰۰۰	۲۰۰۰ تا ۳۰۰۰	۳۰۰۰ تا ۴۰۰۰	۴۰۰۰ تا ۵۰۰۰
سبز	زرد	نارنجی	قرمز	آبی

مناطق با تراکم جمعیتی بالا و کمتر در این نقشه به رنگ سبز و قرمز مشخص شده است.

نقشه را می‌توانید با کلیک بر روی لینک زیر مشاهده کنید.

نقشه ۲-۵- تراکم جمعیتی منطقه پنج شهرداری



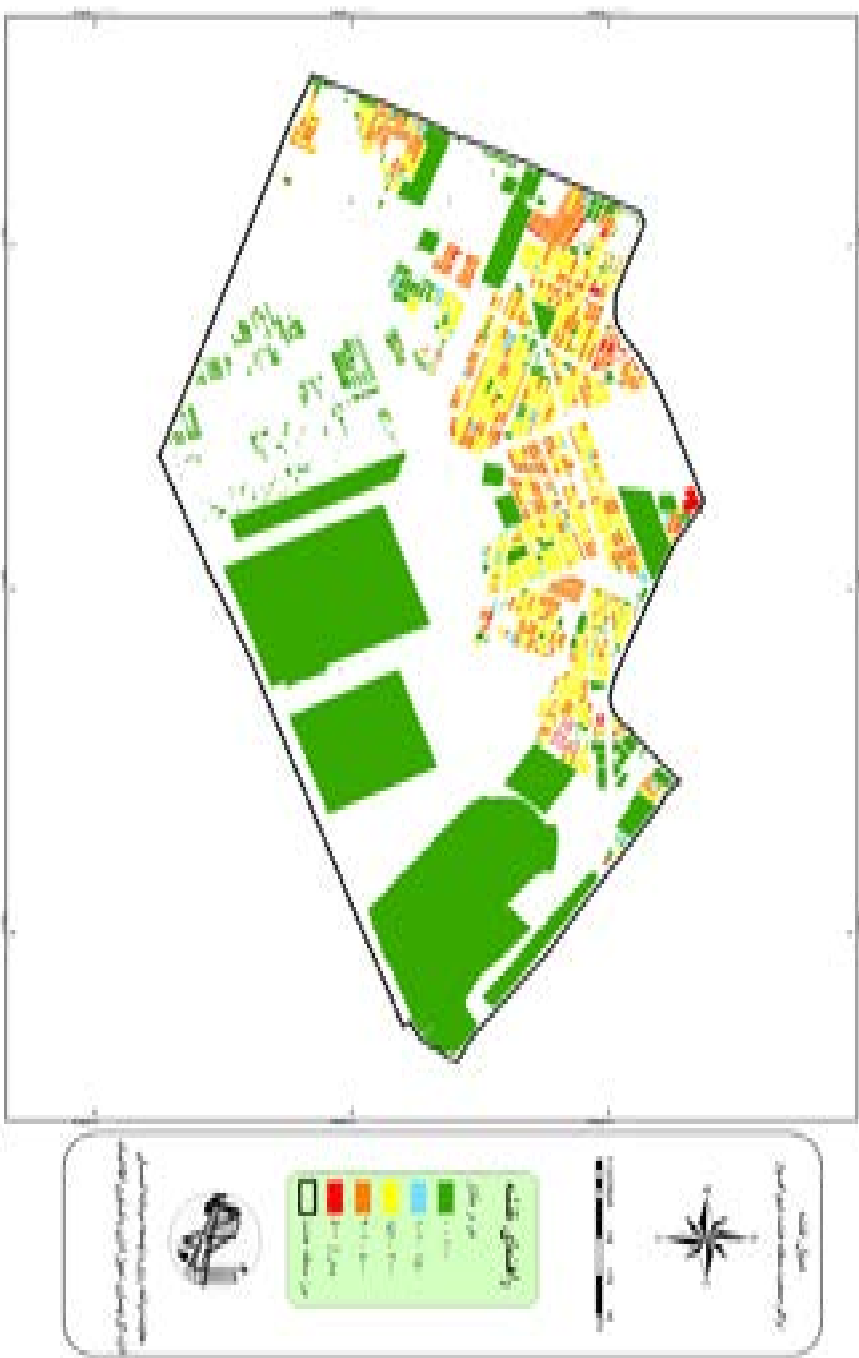
نقشه ۲-۶- تراکم جمعیتی منطقه شش شهرداری



نقشه ۲-۷- تراکم جمعیتی منطقه هفت شهرداری



نقشه ۲-۸- تراکم جمعیتی منطقه هشت شهرداری



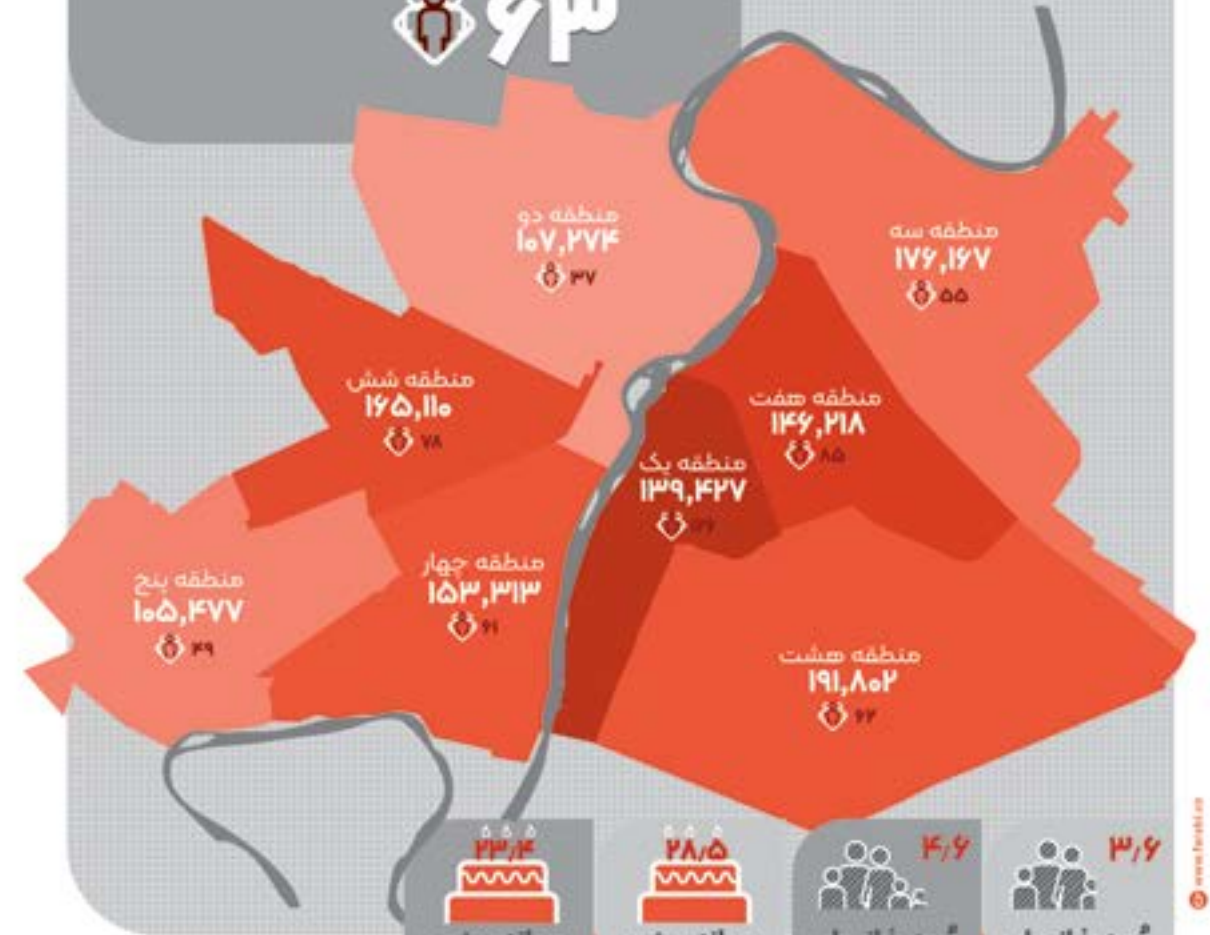
روند تغییر جمعیت
کلانشهر اهواز (بین سالهای ۹۵-۸۵)

تعداد خانوار
۳۳۱,۵۵۶

جمعیت سال (۹۵)
۱,۱۸۴,۷۸۸

تراکم جمعیتی (شماره در هکتار)

۶۳



۲۳,۴
میانگین سنی
(سپیدمان سال ۸۵)

۲۸,۵
میانگین سنی
(سپیدمان سال ۹۵)

۴,۶
تعداد خانوار
(سپیدمان سال ۸۵)

۳,۶
تعداد خانوار
(سپیدمان سال ۹۵)

↑ افزایش میانگین سنی بعد از ۸ سال

↓ کاهش بعد خانوار بعد از ۸ سال



فصل سوم



نیروی
انسانی



● تعاریف و مفاهیم

کار: کار آن دست از فعالیت های اقتصادی (فکری یا بدنی) است که به منظور کسب درآمد (نقدی یا غیر نقدی) انجام شود و هدف آن تولید کالا یا ارائه ی خدمت باشد.

شاغل: فردی که مطابق با تعریف کار و مصادیق آن در ۷ روز پیش از مراجعه ی مأمور سرشماری کارکرده هر چند در شغل معمولی خود کار نکرده باشد.

بیکار: افرادی که در ۷ روز پیش از مراجعه مأمور سرشماری حداقل یک ساعت کار نکرده اند و دارای شغلی نیز نبوده اند.

محصل: افرادی که شاغل یا بیکار نباشند و طبق برنامه های آموزش رسمی کشور، در داخل یا خارج از کشور مشغول به تحصیل هستند.

دارای درآمد بدون کار: کسانی که شاغل، بیکار (جویای کار) و محصل محسوب نمی شوند و دارای درآمد حاصل از بازنشستگی، املاک و مستغلات، سود سهام، سپرده ها و ... هستند، دارای درآمد بدون کار محسوب میشوند.

خانه دار: خانه دار به کسانی اطلاق میشود که شاغل، بیکار (جویای کار)، محصل و دارای درآمد بدون کار به حساب نمی آیند و مشغول انجام وظایف خانه داری هستند.

میزان اشتغال: عبارت است از نسبت تعداد شاغلان ۱۰ ساله و بیشتر به جمعیت فعال ۱۰ ساله و بیشتر (شاغل و بیکار) ضربدر ۱۰۰.

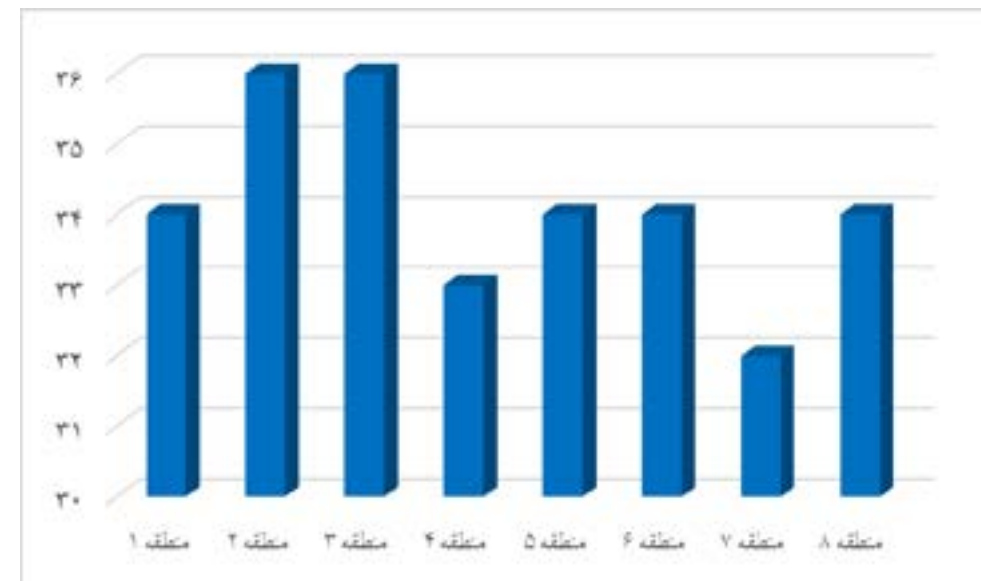
میزان بیکاری: عبارت است از نسبت تعداد بیکاران (جویای کار) ۱۰ ساله و بیشتر به جمعیت فعال ۱۰ ساله و بیشتر (شاغل و بیکار)

۱-۳- توزیع نسبی جمعیت ده ساله و بیشتر بر حسب وضع فعالیت سال ۱۳۹۵

منطقه	جمعیت ده ساله و بیشتر	جمعیت فعال از نظر اقتصادی		جمعیت غیر فعال از نظر اقتصادی		
		شاغل (درصد)	بیکار (درصد)	محصل (درصد)	دارای درآمد بدون کار	خانه دار
منطقه ۱	۱۱۷,۲۳۴	۳۴	۵	۲۰	۸	۳۰
منطقه ۲	۹۱,۳۷۷	۳۶	۵	۲۳	۹	۲۴
منطقه ۳	۱۴۸,۹۶۴	۳۶	۶	۲۲	۸	۲۵
منطقه ۴	۱۲۶,۷۹۷	۳۳	۵	۲۵	۷	۲۷
منطقه ۵	۸۴,۴۴۴	۳۴	۶	۲۱	۶	۳۰
منطقه ۶	۱۲۹,۸۵۹	۳۴	۵	۲۰	۴	۳۲
منطقه ۷	۱۱۸,۶۱۳	۳۲	۶	۱۸	۵	۳۰
منطقه ۸	۱۵۵,۴۴۴	۳۴	۵	۲۰	۷	۳۱

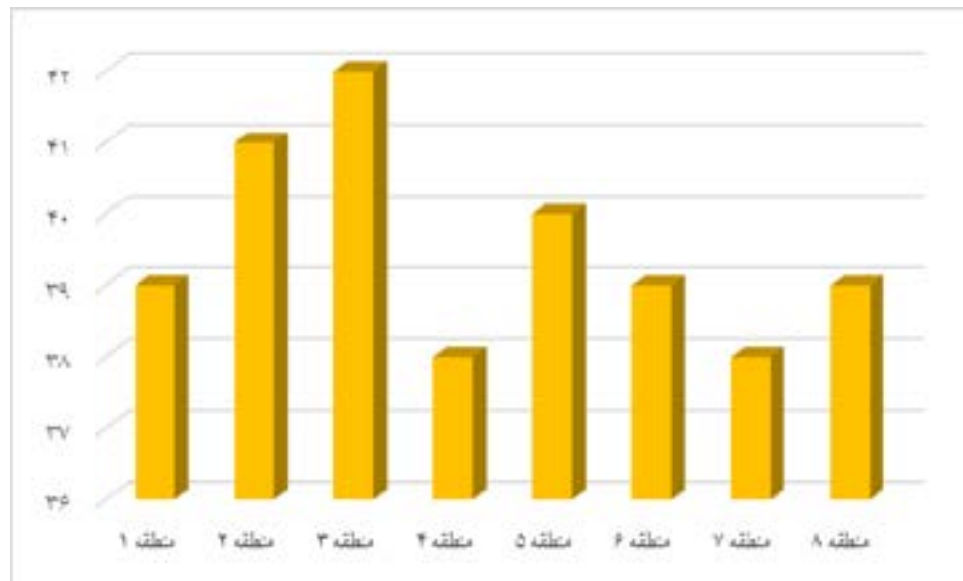
مأخذ: سرشماری نفوس و مسکن سال ۱۳۹۵

۱-۳- درصد جمعیت شاغل شهر اهواز در سال ۱۳۹۵



منبع: جدول ۱-۳

۲-۳- درصد جمعیت فعال شهر اهواز در سال ۱۳۹۵



منبع: جدول ۱-۳

۲-۳- جمعیت ده ساله و بیشتر مرد بر حسب وضع فعالیت سال ۱۳۹۵

منطقه	جمعیت ده ساله و بیشتر	جمعیت فعال از نظر اقتصادی		جمعیت غیر فعال از نظر اقتصادی		
		شاغل	بیکار	محصل	دارای درآمد بدون کار	خانه دار
منطقه ۱	۵۷,۹۹۴	۳۲,۳۹۷	۳,۷۸۶
منطقه ۲	۴۵,۵۵۵	۲۴,۵۱۶	۲,۷۵۵
منطقه ۳	۷۳,۸۵۰	۴۰,۲۸۹	۵,۰۵۶
منطقه ۴	۶۲,۳۸۷	۳۳,۴۱۴	۴,۰۰۱
منطقه ۵	۴۲,۲۴۰	۲۳,۸۴۸	۳,۳۳۴
منطقه ۶	۶۴,۹۴۰	۳۷,۵۳۵	۵,۴۶۲
منطقه ۷	۶۲,۳۷۲	۳۲,۶۹۰	۵,۰۱۵
منطقه ۸	۷۸,۱۴۷	۴۴,۲۹۶	۵,۷۱۳

مأخذ: سرشماری نفوس و مسکن سال ۱۳۹۵

۳-۳- جمعیت ده ساله و بیشتر زن برحسب وضع فعالیت سال ۱۳۹۵

منطقه	جمعیت ده ساله و بیشتر	جمعیت فعال از نظر اقتصادی		جمعیت غیر فعال از نظر اقتصادی		
		شاغل	بیکار	محصل	دارای درآمد بدون کار	خانه دار
منطقه ۱	۵۹,۲۴۰	۷,۱۷۴	۱,۷۳۲
منطقه ۲	۴۵,۸۲۲	۸,۸۱۴	۲,۰۹۱
منطقه ۳	۷۵,۱۱۴	۱۳,۰۰۵	۳,۷۳۲
منطقه ۴	۶۴,۴۱۰	۸,۹۵۰	۲,۲۹۱
منطقه ۵	۴۲,۲۰۴	۴,۷۴۶	۱,۵۸۱
منطقه ۶	۶۴,۹۱۹	۶,۹۹۵	۱,۵۸۲
منطقه ۷	۵۶,۲۴۱	۵,۶۲۰	۲,۱۵۷
منطقه ۸	۷۷,۲۹۷	۹,۰۰۶	۲,۴۱۴

مأخذ: سرشماری نفوس و مسکن سال ۱۳۹۵

۳-۴- فرصت‌های شغلی اعلام شده، متقاضیان کار ثبت نام شده و به کار گمارده شدگان از طریق مراکز کاریابی در شهر اهواز در سال ۱۴۰۰

شرح	جمع	مرد	زن
متقاضی کار	۱,۶۳۱	۱,۰۰۷	۶۲۴
به کار گمارده شده	۴۰۳	۳۰۸	۹۵
درصد بکارگمارده شده	۲۴/۷	۱۸/۸	۱۴/۹

مأخذ: اداره کل تعاون، کار و رفاه اجتماعی استان خوزستان

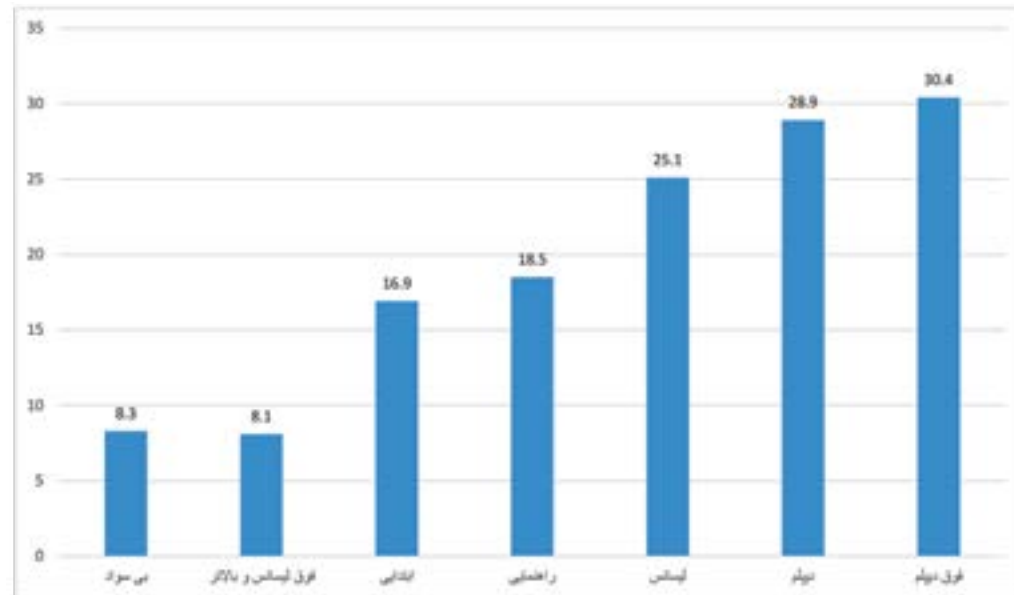
۳-۵- متقاضیان کار ثبت نام شده و به کار گمارده شدگان به تفکیک وضع در شهرستان اهواز در سال ۱۴۰۰

ردیف	شرح	متقاضیان کار	به کار گمارده شده	درصد به کار گمارده شده
	جمع	۱,۶۳۱	۴۰۳	۲۴/۷
۱	بیسواد	۱۲	۱	۸/۳
۲	خواندن و نوشتن	۰	۰	-
۳	ابتدایی	۷۷	۱۳	۱۶/۹
۴	راهنمایی	۱۳۰	۲۴	۱۸/۵
۵	دیپلم	۵۶۴	۱۶۳	۲۸/۹

ردیف	شرح	متقاضیان کار	به کار گمارده شده	درصد به کار گمارده شده
۶	فوق دیپلم	۱۹۴	۵۹	۳۰/۴
۷	لیسانس	۵۳۰	۱۳۳	۲۵/۱
۸	فوق لیسانس و بالاتر	۱۲۴	۱۰	۸/۱

مأخذ: اداره کل تعاون، کار و رفاه اجتماعی استان خوزستان

۳-۳- درصد به کار گمارده شدگان به تفکیک وضع سواد در شهرستان اهواز در سال ۱۴۰۰



مبنا: جدول ۳-۵

۳-۶- تعداد افراد به کار گمارده برحسب بخش‌های دولتی، خصوصی و تعاونی در شهر اهواز در سال ۱۴۰۰

جمع	دولتی	خصوصی	تعاونی	اظهار نشده
۴۰۳	۲۶	۳۷۷	۰	۰

مأخذ: اداره کل تعاون، کار و رفاه اجتماعی استان خوزستان

۳-۷- فرصت‌های شغلی اعلام شده، متقاضیان کار ثبت نام شده و به کار گمارده شدگان از طریق مراکز کارایی به تفکیک گروه‌های شغلی در شهر اهواز در سال‌های ۱۴۰۰-۱۳۹۶

سال	متقاضیان کار	تعداد فرصت‌های شغلی			به کار گمارده شدگان		
		صنعت	کشاورزی	خدمات	صنعت	کشاورزی	خدمات
۱۳۹۶	۳,۴۰۳	۳۸۶	۱	۱,۷۲۸	۵۰	۳۲۶	
۱۳۹۷	۲,۸۹۰	-	-	-	۱۳۴	۹۶۰	
۱۳۹۸	۲,۷۴۵	۷۱۳	۱	۳,۰۶۹	۵۶	۳۲۶	
۱۳۹۹	۳,۹۸۱	۷۶۲	۱	۳,۱۲۸	۷۵	۲۵۷	
۱۴۰۰	۱,۶۳۱	۴۰۹	۱	۱,۴۰۳	۹۴	۶	

مأخذ: اداره کل تعاون، کار و رفاه اجتماعی استان خوزستان

۳-۴- مقایسه تعداد به کار گمارده شدگان به تفکیک فرصت‌های شغلی اعلام شده در شهر اهواز در سال‌های ۱۴۰۰-۱۳۹۶



مبنا: جدول ۳-۷

۳-۸- آمار و شاخص‌های کار شهرستان اهواز در سال‌های ۱۴۰۰-۱۳۹۶

موضوع	۱۳۹۶	۱۳۹۷	۱۳۹۸	۱۳۹۹	۱۴۰۰
تعداد به کارگمارده شدگان	۳۷۶	۱۰۹۴	۳۸۲	۳۳۲	۴۰۳
تعداد متقاضیان کار	۳,۴۰۳	۳,۶۲۷	۲,۷۴۵	۲,۷۷۴	۱,۶۳۱

موضوع	۱۳۹۶	۱۳۹۷	۱۳۹۸	۱۳۹۹	۱۴۰۰
درصد به کار گمارده شدگان	۱۱	۳۰	۱۳/۹۱	۱۱/۶	۲۴/۷

مأخذ: اداره کل تعاون، کار و رفاه اجتماعی استان خوزستان

۳-۵- مقایسه درصد به کار گمارده شدگان در شهرستان اهواز طی پنج سال اخیر



مبنا: جدول ۳-۸

۳-۹- عملکرد روابط کار استان خوزستان در سال ۱۴۰۰

ردیف	شرح	واحد	تعداد
۱	تعداد مشاوره تلفنی	مورد	۳۴,۲۹۰
۲	تعداد رأی‌های سازشی	رأی	۸,۹۸۴
۳	تعداد مراجع حل اختلاف استان	هیأت	۴۷
۴	تعداد رأی‌های صادره مراجع حل اختلاف	رأی	۲۸,۰۷۶

مأخذ: اداره کل تعاون، کار و رفاه اجتماعی استان خوزستان

فصل چهارم



کشاورزی، جنگل داری و شیلات



● تعاریف و مفاهیم

اراضی زراعی: بخشی از زمین های کشاورزی است که به فعالیت زراعت (کشت و کار نباتات سالانه) اعم از زیرکشت و آیش، اختصاص یافته است.

سال زراعی: منظور از سال زراعی، اول مهرماه هر سال تا پایان شهریور ماه سال بعد است.

محصولات سالانه: به نباتاتی اطلاق می شود که به طور معمول ساقه ی علفی دارند و پس از برداشت محصول، بوته آن از بین می رود.

محصولات دائمی: گیاهانی هستند که غالباً تنه یا ساقه ی چوبی دارند و پس از برداشت محصول، تمام یا قسمتی از گیاه در زمین باقی می ماند و مجدداً در سال های بعد محصول می دهد.

زراعت: منظور از زراعت، کشت و کار نباتات سالانه در فضای باز یا تحت پوشش موقت، روی زمین زراعی، یا بین درختان باغ است.

پرورش دام: منظور، پرورش گوسفند و بره، بز و بزغاله، که به آنها دام کوچک و گاو و گوساله، گاو میش و بچه گاو میش و شتر و بچه شتر که به آنها دام بزرگ گفته می شود، می باشد.

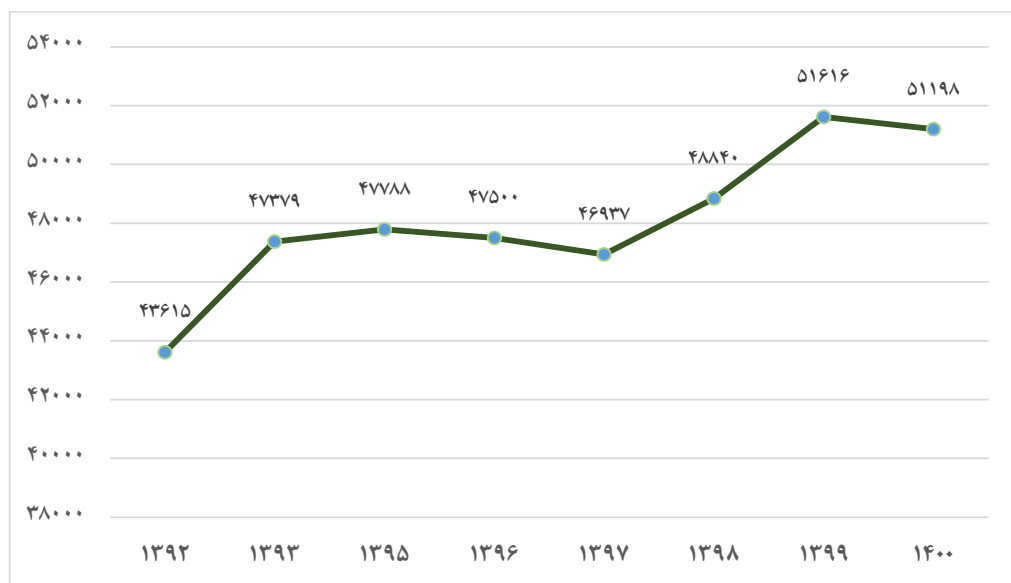
پرورش ماکیان: منظور پرورش انواع مرغ و خروس و جوجه، بوقلمون، اردک و غاز است.

مرغ گوشتی: به نوعی مرغ و خروس اطلاق می شود که به منظور استفاده از گوشت آن پرورش داده می شود.

مرغ تخمگذار: مرغی است که برای تولید تخم مرغ خوراکی پرورش داده می شود.

مرغ مادر: مرغی است که تخم نطفه دار آن، برای تولید جوجه استفاده می شود.

۲-۴- میزان صید در استان خوزستان طی سال‌های ۱۴۰۰ - ۱۳۹۲



منبع: جدول ۲-۴

۳-۴- تعداد استخرهای پرورش ماهی و مقدار تولید در شهرستان اهواز (تن) طی سالهای ۱۳۹۶-۱۴۰۰

سال	تعداد استخر	تولید (تن)	
		منابع طبیعی و نیچه طبیعی	مزارع پرورش ماهی
۱۳۹۶	۷۴	۲۵	۴,۳۵۶
۱۳۹۷	۵۳	۲۵	۴,۰۲۹
۱۳۹۸	۶۰	۳۰	۳,۴۳۲
۱۳۹۹	۴۲	۶۵	۲,۴۸۵
۱۴۰۰	۳۳	۶۰	۱,۷۳۲

منبع: اداره کل شیلات خوزستان

۴-۴- میزان تولید آبزیان پرورشی شهرستان اهواز (تن) در سال ۱۴۰۰

سال	ماهیان گرمابی	ماهیان سردابی	تولید در منابع آبی
۱۴۰۰	۱,۷۳۲	۰	۶۰

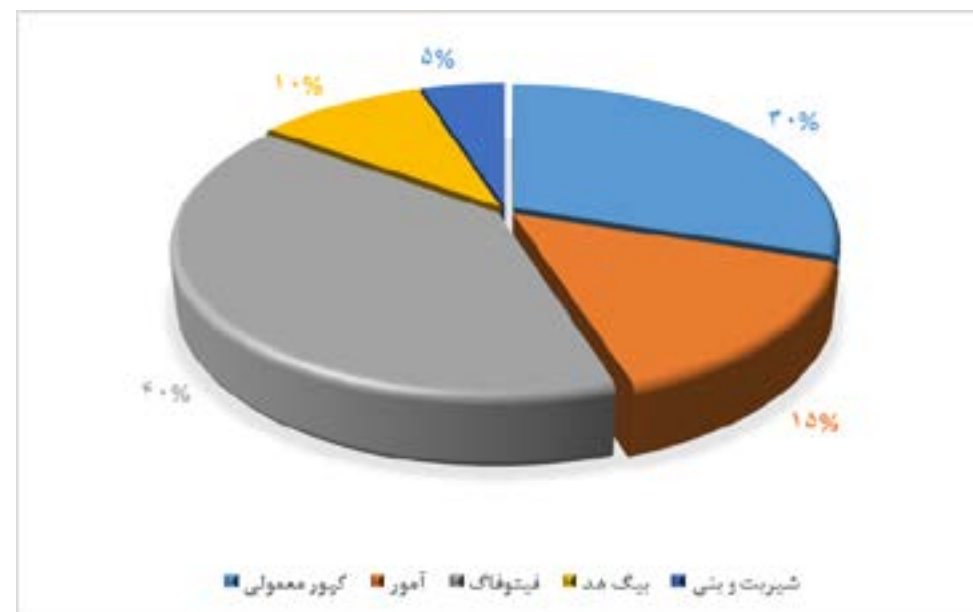
منبع: اداره کل شیلات خوزستان

۱-۴- مقدار گوشت ماهی تولید شده بر حسب نوع ماهی در شهرستان اهواز (تن) در سال ۱۴۰۰

کپور معمولی	آمور	فیتوفاگ	بیگ هد	(شیریت و بنی)	جمع
۵۲۰	۲۶۰	۶۹۳	۱۷۳	۸۶	۱,۷۳۲

منبع: اداره کل شیلات خوزستان

۱-۴- سهم گوشت ماهی تولید شده در شهرستان اهواز در سال ۱۴۰۰



منبع: جدول ۱-۴

۲-۴- میزان صید در استان خوزستان طی سالهای ۱۳۹۶-۱۴۰۰

شرح	سطح زیان درشت	سطح زیان ریز	کفزیان	میگو	جمع
۱۳۹۶	۸,۰۰۳	۷,۲۷۱	۲۸,۱۵۴	۴,۰۷۲	۴۷,۵۰۰
۱۳۹۷	۸,۴۴۸	۲,۸۱۶	۳۲,۴۷۱	۳,۲۰۲	۴۶,۹۳۷
۱۳۹۸	۶,۸۰۷	۲,۷۶۲	۳۴,۶۰۰	۴,۶۷۱	۴۸,۸۴۰
۱۳۹۹	۷,۴۲۴	۱,۷۸۳	۳۶,۱۳۲	۶,۲۷۸	۵۱,۶۱۶
۱۴۰۰	۷,۴۵۸	۱,۸۰۴	۳۸,۴۵۱	۳,۴۸۳	۵۱,۱۹۶

منبع: اداره کل شیلات خوزستان

۴-۵- میزان تولید و تکثیر انواع بچه ماهیان در شهرستان اهواز (هزار قطعه) در سال ۱۴۰۰

میزان	گونه
۱۴,۱۰۷	بچه ماهیان گرمابی

مأخذ: اداره کل شیلات خوزستان

۴-۶- تعداد بازار فعال فروش آبزیان در سال ۱۴۰۰

ردیف	نام شهرستان	تعداد بازار فعال فروش آبزیان		تعداد غرقه	عمده یا خرده فروشی
		سنتی	جدید		
۱	اهواز	۳	۰	۶۰	خرده فروشی

مأخذ: اداره کل شیلات خوزستان

۴-۷- تولید آبزیان زینتی شهرستان اهواز در سال ۱۴۰۰

آبزی	تولید (هزار قطعه)
زالو	۱۵۰
ماهیان زینتی	۸۶۰

مأخذ: اداره کل شیلات خوزستان
میزان سرانه مصرف انواع آبزیان در استان خوزستان در سال ۱۴۰۰، ۱۹ کیلوگرم

۴-۸- کنترل و نظارت بر فرآورده های خام دامی شهرستان اهواز در سال ۱۴۰۰

شرح	واحد	سال ۱۴۰۰
تعداد موارد بازدید شده	مورد	۱۷,۱۵۱
تعداد موارد غیر بهداشتی	مورد	۱۱,۷۰۰
تعداد موارد مرجوعی به مراجع قضائی	مورد	۵۱
مقدار فرآورده های ضبط شده	کیلوگرم	۱۷,۶۷۸
مقدار نمونه برداری از فرآورده	کیلوگرم	۲۵
تعداد آزمایشات انجام شده	مورد	۴

مأخذ: اداره کل دامپزشکی استان خوزستان

۴-۹- تعداد و وزن لاشه ی انواع دام ذبح شده و میانگین وزن لاشه یک راس از انواع دام کشتار شده شهرستان اهواز در سال ۱۴۰۰

شرح	تعداد دام کشتار شده (راس)	وزن (تن)	میانگین وزن لاشه یک راس (کیلوگرم)
جمع	۱۱۲,۷۲۲	۲,۹۳۵,۶۳۶	-
گوشت قرمز			
گوسفند و بره	۳۴,۳۶۲	۴۸۲,۳۲۳	۱۴
بز و بزغاله	۶۹,۱۶۹	۸۰۴,۳۷۹	۱۱/۵
گاو و گوساله	۶,۷۱۹	۱,۱۷۰,۶۲۰	۱۷۴
گاو میش	۲,۴۱۰	۴۶۷,۹۱۸	۱۹۴
شتر	۶۲	۱۰,۳۹۶	۱۶۷/۵
شتر مرغ	۰	۰	۰
جمع	۱۲,۹۲۶,۱۶۱	۲۲,۶۱۷,۱۴۰	-
گوشت سفید			
مرغ	۱۲,۹۲۶,۱۶۱	۲۲,۶۱۷,۱۴۰	۱/۷۵۰
بوقلمون	۰	۰	۰
سایر ماکیان	۰	۰	۰
آبزیان	۰	۰	۰

مأخذ: اداره کل دامپزشکی استان خوزستان

۴-۱۰- اطلاعات کشتارگاه ها و مراکز بسته بندی شهرستان اهواز سال ۱۴۰۰

سال	تعداد کشتارگاه های تحت نظارت	تعداد مراکز بسته بندی دام	تعداد مراکز بسته بندی طیور	تعداد مراکز بسته بندی آبزیان
۱۴۰۰	۳	۲	۴	۱

مأخذ: اداره کل دامپزشکی استان خوزستان

۴-۱۱- مشخصات کشتارگاه های شهرستان اهواز در سال ۱۴۰۰

ردیف	نام کشتارگاه	نوع محصول تولیدی	مساحت عرصه (مترمربع)	ظرفیت کشتار در روز		موقعیت
				راس	تن	
۱	کشتارگاه البرز	گوشت مرغ	۲۰,۰۰۰	۲,۰۰۰	قطعه در ساعت	کیلومتر ۳۰ جاده اهواز - خرمشهر
۲	کشتارگاه زرین مرغ کارون	گوشت مرغ	۴۰,۰۰۰	۴,۰۰۰	قطعه در ساعت	کیلومتر ۱۰ جاده اهواز - اندیمشک
۳	کشتارگاه دام شهرداری اهواز	گوشت قرمز	۱۵,۰۰۰	۲,۰۰۰ راس دام سبک و ۲۰۰ راس دام سنگین	-	جاده اهواز - خرمشهر، نرسیده به روستای ام طمیر

مأخذ: اداره کل دامپزشکی استان خوزستان

۱۲-۴- برآورد آمار محصولات تولید شده در شرکت توسعه نیشکر و صنایع جانبی در سال زراعی ۱۴۰۱ - ۱۴۰۰

عنوان تولیدات	واحد	میزان تولید
شکر سفید (از محل شکر خام تولیدی از نیشکر)	هزار تن	۴۱۶
شکر سفید (از محل شکر خام وارداتی شرکتی)	هزار تن	۱۱۳
شکر سفید (از محل شکر خام وارداتی غیر شرکتی)	هزار تن	۱۸۳
شکر دارویی	هزار تن	۴
شکر قهوه ای	هزار تن	۵/۳
شکر طعم دار و پودری	تن	۶
الکل (اتانول)	هیلیون لیتر	۳۵/۷
خمیرمایه	هزار تن	۱۱,۶۱۸
Bio Co۲	تن	۱,۸۳۵
MDF خام	هزار متر مکعب	۱۰۸
چسب صنعتی (رزین اوره فرمالدئید)	هزار تن	۲۱
خوراک دام	هزار تن	۳۴
لوله زهکشی	تن	۱۷۹
لوله آبیاری	هزار تن	۱/۳
لوله پلی اتیلن دو جداره	تن	۲۵۴
محصولات بتنی	هزار تن	۱۴/۷
کیسه پروپیلن (جهت بسته بندی شکر)	میلیون تخته	۱۵
انواع الکتروپمپ و پمپ	دستگاه	۵۳

مأخذ: شرکت توسعه نیشکر و صنایع جانبی

۱۳-۴- آمار نیروی انسانی شاغل در شرکت توسعه نیشکر و صنایع جانبی در سال زراعی ۱۴۰۱ - ۱۴۰۰

عنوان	تعداد نفرات			درصد		
	شرکتی	پیمانکار	جمع کل	شرکتی	پیمانکار	جمع کل
بومی	۸,۵۸۰	۸,۹۷۸	۱۷,۵۵۸	۴۸/۸۳	۵۱/۰۹	۹۹/۹۲
غیربومی	۱۴	۰	۱۴	۰/۰۸	۰/۰۰	۰/۰۸
جمع کل	۸,۵۹۴	۸,۹۷۸	۱۷,۵۷۲	۴۸/۹۱	۵۱/۰۹	۱۰۰

مأخذ: شرکت توسعه نیشکر و صنایع جانبی

۱۴-۴- نام واحدهای تابعه شرکت توسعه نیشکر و صنایع جانبی و نوع محصولات تولیدی در سال زراعی ۱۴۰۱ - ۱۴۰۰

ردیف	نام واحد	محصول تولیدی
۱	کشت و صنعت امام خمینی(ره)	شکر سفید، باگاس و ملاس
۲	کشت و صنعت امیر کبیر	شکر سفید (بسته بندی در اوزان ۹۰۰ گرم، ۱۰۰۰ گرم، ۲۷۰۰ گرم، ۵۰ کیلوگرم، ۵۰۰ کیلوگرم و ۱ تن)، باگاس و ملاس
۳	کشت و صنعت دعبل خزاعی	شکر سفید (بسته بندی در اوزان ۵۰ کیلوگرم، ۵۰۰ کیلوگرم و ۱ تن)، باگاس و ملاس
۴	کشت و صنعت میرزا کوچک خان	شکر سفید، شکر قهوه ای، باگاس و ملاس
۵	کشت و صنعت سلیمان فارسی	شکر سفید، باگاس و ملاس
۶	کشت و صنعت حکیم فارابی	شکر سفید (بسته بندی ۵۰ کیلوگرمی)، شکر دارویی، باگاس و ملاس
۷	کشت و صنعت دهخدا	شکر سفید (بسته بندی ۵۰ کیلوگرمی)، باگاس و ملاس
۸	لوح سبز جنوب	MDF (خام و با روکش ملامینه)، رزین اوره فرمالدئید
۹	تهیه و تولید خوراک دام شعبیه	خوراک دام (پایه و کنسانتره)
۱۰	خمیرمایه و الکل رازی	اتانول، خمیر مایه، گاز کربنیک و بسته بندی اتانول تقلیبی برای مصارف غیر طبی
۱۱	آبان بسپار توسعه	لوله زهکشی (بدون فیلتر و فیلتردار، لوله آبیاری دریاچه دار، لوله دو جداره کاروگیت دار، لوله اسپیرال (صاف و دو جداره)، سازه و اتصالات پلی اتیلنی، رابط لوله آبیاری دریاچه دار، قطعات پلاستیکی (تزریق)، کیسه پلی پروپیلن، محصولات بتنی (بتن آماده، سازه لوله ای و غیر لوله ای بتنی)
۱۲	راصد صنعت	الکتروپمپ (۷/۵ - ۱۱ - ۱۵ و ۷۵ کیلووات) و الکتروموتور (۷۵ و ۲۷۰ کیلووات)
۱۳	بازرگانی توسعه نیشکر و صنایع جانبی	-
۱۴	موسسه تحقیقات و آموزش توسعه نیشکر و صنایع جانبی خوزستان	-
۱۵	فنی، مهندسی و پشتیبانی و سدادفام نیشکر	-
۱۶	ایمن ترابر نیشکر	-

مأخذ: شرکت توسعه نیشکر و صنایع جانبی

با هدف تناوب زراعی، شرکت های کشت و صنعت بعضاً نسبت به کشت محصولات غیر نیشکری نظیر گندم، جو، کلزا، چغندر قند، کینوا، آفتاب گردان، برنج، و باقلا اقدام نموده اند

۱۵-۴- میزان سطح زیر کشت نیشکر و میزان سطح برداشت در شرکت توسعه نیشکر و صنایع جانبی در سال زراعی ۱۴۰۱ - ۱۴۰۰ (هکتار)

میزان سطح برداشت	میزان سطح زیر کشت
۶۶,۸۰۹	۶۶,۲۲۰

مأخذ: شرکت توسعه نیشکر و صنایع جانبی

فصل پنجم



صنعت و معدن

● تعاریف و مفاهیم:

کارگاه صنعتی: مکان مشخص و ثابتی است که در آن مجموعه ای از سرمایه و نیروی انسانی کار به منظور تولید یک یا چند محصول صنعتی به کار گرفته شده است.

شهرک صنعتی: شهرکی است دارای محدوده و مساحت معین، برای استقرار مجموعه ای از واحدهای صنعتی و پژوهشی و فناوری و خدمات پشتیبانی از قبیل طراحی مهندسی، آموزشی، اطلاع رسانی، مشاوره ای و بازرگانی که تمام یا پاره ای از امکانات زیربنایی و خدمات ضروری با توجه به نوع و وسعت شهرک و ترکیب فعالیت ها در آن ایجاد می شود.

ناحیه صنعتی: ناحیه ای است با امکانات مشابه شهرک صنعتی و مساحت آن کمتر از ۱۰۰ هکتار می باشد.

جواز تاسیس (موافقت اصولی): مجوز اولیه برای ایجاد واحد صنعتی است.

پروانه بهره برداری: مجوزی است که واحد تولیدی پس از موفقیت در تولید آزمایشی محصول موفق به دریافت آن می شود و سپس فعالیت خود را آغاز می کند.

معدن: مجموعه کانسار (ذخیره معدنی که بهره برداری از آن اقتصادی باشد) و ماشین آلات و تسهیلاتی است که به منظور اکتشاف، تجهیز و بهره برداری و کانه آرایی از کانسار ایجاد شده است. کانه آرایی به کلیه ی عملیات فیزیکی و شیمیایی که به منظور جدا کردن قسمتی از مواد باطله از کانه و یا تفکیک کانه ها از یکدیگر صورت می گیرد، اطلاق می شود.

معدن در حال بهره برداری: معدنی که دارای مجوز بهره برداری از وزارت صنایع و معادن باشد و حداقل ۳۰ روز مجموعه عملیات استخراج (و در برخی موارد همراه با کانه آرایی) به صورت پیوسته یا ناپیوسته برای بدست آوردن کانه قابل فروش در آن انجام گرفته باشد.

تولید مواد معدنی: مجموعه مواد معدنی حاصل از یک رشته فعالیت که به اشکال گوناگون قابل عرضه به بازار می باشد.

۱-۵- آمار شهرک‌های صنعتی اطراف اهواز در سال ۱۴۰۰

ردیف	نام شهرک / ناحیه صنعتی	مساحت کل شهرک (هکتار)	تعداد کل واحدها	واحدهای به بهره برداری رسیده			
				تعداد کل واحدهای به بهره برداری رسیده	واحدهای به بهره برداری رسیده غیرفعال	واحدهای به بهره برداری رسیده	اشتغال واحدهای به بهره برداری رسیده
۱	شهرک صنعتی اهواز ۱	۲۰	۲	۳	-	۳	۲۴
۲	شهرک صنعتی اهواز ۲	۲۸۲/۵	۲۱	۸	-	۸	۱۲۸
۳	شهرک صنعتی اهواز ۳	۱۶۰/۷	۲۰	۵	-	۵	۱۳۴
۴	شهرک صنعتی اهواز ۴	۱۹/۲	۲	۲۲	-	۲۲	۲۲۳
۵	شهرک صنعتی اهواز ۵	۶۷۷/۵	۴۸	۱	-	۱	۳۸
۶	ناحیه صنعتی شلنگ آباد (۲۲ بهمن)	۷/۷	۱	۲	-	۲	۲۴
	جمع کل	۱۱۶۷/۵۹	۹۴	۴۱	-	۴۱	۵۷۱

۱-۵- آمار شهرک‌های صنعتی اطراف اهواز در سال ۱۴۰۰ (ادامه)

تعداد واحدهای در دست احداث	موقعیت (نشانی)
۲	بلوار پاسداران، روبروی زیتون کارندی
۲۱	کیلومتر ۹ محور اهواز - اندیمشک
۲۰	کیلومتر ۸ محور اهواز - ماهشهر
۲	کیلومتر ۷ محور اهواز - ماهشهر
۴۸	کیلومتر ۲ عوارضی اتوبان اهواز - بندرامام
۱	اهواز - کوی ۲۲ بهمن
۹۴	

مأخذ: شرکت شهرک‌های صنعتی خوزستان

۲-۵- آمار شهرک‌های صنعتی اطراف اهواز تا پایان سال ۱۴۰۰

ردیف	نام شهرک / ناحیه صنعتی	مساحت کل شهرک (هکتار)	تعداد کل واحدها	واحدهای به بهره برداری رسیده			
				تعداد کل واحدهای به بهره برداری رسیده	واحدهای به بهره برداری رسیده فعال	واحدهای به بهره برداری رسیده غیرفعال	اشتغال واحدهای به بهره برداری رسیده
۱	شهرک صنعتی اهواز ۱	۲۰	۲۵۴	۲۲۱	۱۷۸	۴۳	۱,۹۷۶
۲	شهرک صنعتی اهواز ۲	۲۸۲/۵	۴۰۲	۲۰۱	۱۴۱	۶۰	۳,۵۲۶
۳	شهرک صنعتی اهواز ۳	۱۶۰/۷	۲۹۹	۱۸۰	۱۵۷	۲۳	۳,۴۵۱
۴	شهرک صنعتی اهواز ۴	۱۹/۲	۳۲۴	۱۶۶	۱۵۸	۸	۱,۷۱۱
۵	شهرک صنعتی اهواز ۵	۶۷۷/۵	۱۷۲	۵	۵	۰	۲۶۵
۶	ناحیه صنعتی شلنگ آباد (۲۲ بهمن)	۷/۷	۱۱۷	۳۸	۳۰	۸	۲۴۰
	جمع کل	۱۱۶۷/۵۹	۱,۵۶۸	۸۱۱	۶۶۹	۱۴۲	۱۱,۱۶۹

۲-۵- آمار شهرک‌های صنعتی اطراف اهواز تا پایان سال ۱۴۰۰ (ادامه)

تعداد واحدهای در دست احداث	موقعیت (نشانی)
۳۳	بلوار پاسداران، روبروی زیتون کارندی
۲۰۱	کیلومتر ۹ محور اهواز - اندیمشک
۱۱۹	کیلومتر ۸ محور اهواز - ماهشهر
۱۵۸	کیلومتر ۷ محور اهواز - ماهشهر
۱۶۷	کیلومتر ۲ عوارضی اتوبان اهواز - بندرامام
۷۹	اهواز - کوی ۲۲ بهمن
۷۵۷	

مأخذ: شرکت شهرک‌های صنعتی خوزستان

۳-۵- تعداد واحدهای به بهره برداری رسیده در شهرک‌ها و نواحی صنعتی اطراف اهواز بر حسب گروه های فعالیت تا پایان سال ۱۴۰۰

ردیف	شهرک	گروه‌های فعالیت							جمع
		برق و الکترونیک	خدمات	سازمانی	غذایی	فیزی	گازی غیر فزایی	نساجی	
۱	شهرک صنعتی اهواز ۱	۴	۷۱	۹	۳	۷	۱۱۵	۶	۲۲۱
۲	شهرک صنعتی اهواز ۲	۵	۶	۱۷	۶۱	۵۷	۳۷	۱۴	۲۰۱
۳	شهرک صنعتی اهواز ۳	۷	۸	۴	۲۷	۱۱۸	۱۶		۱۸۰
۴	شهرک صنعتی اهواز ۴	۱۰	۲	۴	۷	۱	۱۳۴	۲	۱۶۴
۵	شهرک صنعتی اهواز ۵					۴	۱		۵
۶	ناحیه صنعتی شلنگ آباد (۲۲ بهمن)	۱	۱	۱	۳۰	۳	۲		۳۸
	جمع	۲۷	۸۸	۳۵	۹۸	۶۵	۴۳۸	۱۴	۸۰۹

مأخذ: شرکت شهرک های صنعتی خوزستان

۴-۵- مشخصات شهرک های صنعتی فعال شهر اهواز و حومه

شرح	شهرک اهواز ۱	شهرک اهواز ۲	شهرک اهواز ۳	شهرک اهواز ۴	شهرک اهواز ۵	ناحیه صنعتی ۲۲ بهمن
تاریخ مصوب	۱۳۷۹/۱۰/۱۷	۱۳۷۱/۱۲/۲۷	۱۳۷۶/۰۴/۳۰	۱۳۸۴/۰۵/۱۰	۱۳۸۶/۰۱/۱۹	۱۳۸۵/۰۱/۲۵
تاریخ شروع عملیات اجرایی	۱۳۴۶	۱۳۷۲	۱۳۷۹	۱۳۸۳	۱۳۸۸	۱۳۸۹
موقعیت شهرک	بلوار پاسداران، روبروی زیتون کارمندی	کیلومتر ۹ - محور اهواز - اندیمشک	کیلومتر ۸ - محور اهواز - ماهشهر	کیلومتر ۷ - محور اهواز - ماهشهر	عوارضی اتوبان اهواز - کوی ۲۲ بهمن	کیلومتر ۲ - عوارضی اتوبان اهواز - بندر امام

شرح	شهرک اهواز ۱	شهرک اهواز ۲	شهرک اهواز ۳	شهرک اهواز ۴	شهرک اهواز ۵	ناحیه صنعتی ۲۲ بهمن
مساحت کل	۲۰	۲۸۲/۵	۱۶۰/۷	۱۹/۲	۶۷۷/۵	۷/۷
مساحت فاز عملیاتی	۲۰	۲۸۲	۱۳۰	۱۹	۲۴۳	۷
مساحت زمین صنعتی	۱۲	۱۹۷	۱۰۲	۱۴	۱۷۱	۵
مساحت سند ثبتی	۲۰	۲۸۲/۵	۱۶۰/۷	۶/۱		۷/۷
مساحت واگذار شده	۹/۹۶	۱۸۱/۰	۱۰۲	۹/۲۳	۱۱۷	۳/۴
تعداد قرارداد منعقد	۲۵۴	۴۰۲	۲۹۹	۳۲۴	۱۷۲	۱۱۷
واحدهای به بهره برداری رسیده	۲۲۱	۲۰۱	۱۸۰	۱۶۶	۵	۳۸
واحدهای به بهره برداری رسیده فعال	۱۷۸	۱۴۱	۱۵۷	۱۵۸	۵	۳۰
واحدهای در دست احداث	۳۳	۲۰۱	۱۱۹	۱۵۸	۱۶۷	۷۹
اشتغال کل واحدهای بهره بردار	۱،۹۷۶	۳،۵۲۶	۳،۴۵۱	۱،۷۱۱	۲۶۵	۲۴۰
تعداد طرح ها	۳۳	۲۰۱	۱۱۹	۱۵۸	۱۶۷	۷۹
سرمایه گذاری واحدهای بهره برداری (میلیارد ریال)	۰	۰	۰	۰	۰	۰

مأخذ: شرکت شهرک های صنعتی خوزستان

۵-۵- امکانات شهرک های صنعتی فعال شهر اهواز و حومه

شرح	واحد سنجش	شهرک اهواز ۱	شهرک اهواز ۲	شهرک اهواز ۳	شهرک اهواز ۴	شهرک اهواز ۵	ناحیه صنعتی ۲۲ بهمن
آب	دارد/ندارد	دارد	دارد	دارد	دارد	دارد	دارد
برق	دارد/ندارد	دارد	دارد	دارد	دارد	دارد	دارد

شرح	واحد سنجش	شهرک صنعتی اهواز ۱	شهرک صنعتی اهواز ۲	شهرک صنعتی اهواز ۳	شهرک صنعتی اهواز ۴	شهرک صنعتی اهواز ۵	ناحیه صنعتی ۲۲ بهمن
گاز	دارد/ندارد	دارد	دارد	دارد	دارد	دارد	دارد
تلفن	دارد/ندارد	دارد	دارد	دارد	دارد	دارد	دارد
فیبرنوری	دارد/ندارد	دارد	دارد	دارد	دارد	دارد	دارد
شبکه جمع آوری فاضلاب	دارد/ندارد	دارد	دارد	دارد	ندارد	دارد	دارد
میزان آب مورد نیاز	لیتر بر ثانیه	۲۰	۱۴۰	۹۵	۱۱۴۷	۲۷	۲۷
آب تامین شده	لیتر بر ثانیه	۲۰	۱۲۲	۹۵	۲۸	۲۷	۲۷
میزان برق مورد نیاز	مگاوات	۱۵	۴۵	۵۰	۳۵	۵	۵
برق تامین شده	مگاوات	۱۶	۳۰	۴۵	۴۵	۲	۲

ماخذ، شرکت شهرک‌های صنعتی خوزستان

۵- ۶- پروانه بهره برداری صادره در سال ۱۴۰۰ شهرستان اهواز

ردیف	استان	گروه صنعت دو رقمی	تعداد	سرمایه مجوز (میلیون ریال)	اشتغال مجوز (نفر)
۱	خوزستان	کشاورزی، شکار و فعالیت‌های خدماتی وابسته (۱۵)	۱	۵۰۰	۴
۲	خوزستان	محصولات غذایی و آشامیدنی‌ها (۱۵)	۷۱	۸۶۲۴۸۹۹/۳۷	۳,۲۹۴
۳	خوزستان	ساخت منسوجات (۱۷)	۳	۳۴۸,۷۲۹	۵۷
۴	خوزستان	پوشاک و عمل آوردن پوست خز (۱۸)	۲۷	۱۲۱۵۵۵/۱	۳۷۶
۵	خوزستان	دباغی- چرم- کیف- چمدان- کفش (۱۹)	۱	۳,۲۰۰	۲۰
۶	خوزستان	چوب و محصولات چوبی به جز مبل (۲۰)	۱۰	۹۲۴,۸۲۶	۳۲۳
۷	خوزستان	ساخت کاغذ و محصولات کاغذی (۲۱)	۴	۳۱,۳۹۴	۱۵۶
۸	خوزستان	انتشار و چاپ و تکثیر (۲۲)	۱	۴,۳۰۰	۶
۹	خوزستان	کک و فرآورده‌های حاصل از نفت (۲۳)	۶	۱,۶۵۵,۴۱۰	۱۵۶
۱۰	خوزستان	ساخت مواد و محصولات شیمیایی (۲۴)	۳۷	۱,۸۸۷,۴۰۹	۱,۱۴۲
۱۱	خوزستان	محصولات از لاستیک و پلاستیک (۲۵)	۴۹	۱,۷۷۳,۷۵۸	۱,۰۰۶
۱۲	خوزستان	سایر محصولات کانی غیرفلزی (۲۶)	۸۳	۱۸۹۶۸۷۷/۵	۲,۸۳۹
۱۳	خوزستان	ساخت فلزات اساسی (۲۷)	۲۳	۳۰,۹۴۱,۵۶۰	۱۳,۳۴۶

ردیف	استان	گروه صنعت دو رقمی	تعداد	سرمایه مجوز (میلیون ریال)	اشتغال مجوز (نفر)
۱۴	خوزستان	محصولات فلزی فابریکی (۲۸)	۱۹۰	۳,۶۴۱,۳۲۵	۳,۵۹۷
۱۵	خوزستان	ساخت ماشین‌آلات و تجهیزات (۲۹)	۶۷	۲۸۸۵۲۸۲/۹۸	۱,۵۳۷
۱۶	خوزستان	ماشین‌آلات دفتری و حسابداری (۳۰)	۳	۳۳,۴۵۳	۵۱
۱۷	خوزستان	ماشین‌آلات و دستگاه‌های برقی (۳۱)	۳۰	۵۰۷,۲۱۴	۴۴۷
۱۸	خوزستان	رادیو- تلویزیون وسایل ارتباط (۳۲)	۲	۱,۸۵۰	۴۵
۱۹	خوزستان	ابزار پزشکی- اپتیکی- دقیق- ساعت (۳۳)	۱۳	۲۴۳,۱۰۵	۲۵۴
۲۰	خوزستان	وسایل نقلیه موتوری (۳۴)	۶	۵۷,۹۸۴	۶۸
۲۱	خوزستان	سابر تجهیزات حمل و نقل (۳۵)	۲	۲۰,۴۰۰	۱۱
۲۲	خوزستان	مبلمان سایر مصنوعات (۳۶)	۷	۵۶,۶۹۹	۹۳
۲۳	خوزستان	بازریافت (۳۷)	۶	۳۹۰,۰۱۹	۱۵۱
۲۴	خوزستان	فعالیت‌های پشتیبانی و کمکی حمل و نقل، فعالیت‌های آژانس‌های مسافرتی (۶۳)	۶	۳۹۴,۴۳۰	۴۴۸
۲۵	خوزستان	سایر فعالیت‌های خدمات مهندسی (۷۴)	۱۰	۱۵۹,۱۷۹	۲۴۱
		مجموع	۶۵۸	۵۶۶۰۵۳۵۸/۹۵	۲۹,۶۶۸

مأخذ: اداره کل صنعت، معدن و تجارت استان خوزستان

۵- ۷- کل پروانه‌های بهره برداری دارای اعتبار در شهرستان اهواز تا پایان سال ۱۴۰۰

ردیف	استان	گروه صنعت دو رقمی	تعداد	سرمایه مجوز (میلیون ریال)	اشتغال مجوز (نفر)
۱	خوزستان	محصولات غذایی و آشامیدنی‌ها (۱۵)	۶	۳۶۸,۱۲۷	۷۶
۲	خوزستان	ساخت منسوجات (۱۷)	۲	۱۰۷,۸۳۰	۱۴
۳	خوزستان	پوشاک و عمل آوردن پوست خز (۱۸)	۲	۲۵,۰۹۳	۸
۴	خوزستان	چوب و محصولات چوبی به جز مبل (۲۰)	۱	۰	۰
۵	خوزستان	ساخت مواد و محصولات شیمیایی (۲۴)	۱۰	۳۹۰,۰۵۲	۹۲
۶	خوزستان	محصولات از لاستیک و پلاستیک (۲۵)	۴	۱۶۸,۲۷۰	۱۱
۷	خوزستان	سایر محصولات کانی غیرفلزی (۲۶)	۵	۴۰۲,۹۰۰	۴۴
۸	خوزستان	ساخت فلزات اساسی (۲۷)	۱	۶,۳۶۶,۱۲۶	۹۷

ردیف	استان	گروه صنعت دو رقمی	تعداد	سرمایه مجوز (میلیون ریال)	اشتغال مجوز (نفر)
۹	خوزستان	محصولات فلزی فابریکی (۲۸)	۱۸	۱,۵۴۷,۴۰۵	۲۶۰
۱۰	خوزستان	ساخت ماشین آلات و تجهیزات (۲۹)	۶	۱,۷۹۹,۱۰۸	۲۲۸
۱۱	خوزستان	ماشین آلات دفتری و حسابداری (۳۰)	۳	۲۲,۸۳۰	۳۵
۱۲	خوزستان	ماشین آلات و دستگاه های برقی (۳۱)	۶	۱۰۲,۱۳۴	۳۳
۱۳	خوزستان	راديو- تلویزیون وسایل ارتباط (۳۲)	۱	۱۸۰	۰
۱۴	خوزستان	ابزار پزشکی- اپتیکی- دقیق- ساعت (۳۳)	۴	۷۳۶,۸۵۰	۱,۰۸۰
۱۵	خوزستان	بازیافت (۳۷)	۱	۲۴۴,۰۰۰	۳۶
۱۶	خوزستان	سایر فعالیت های خدمات مهندسی (۷۴)	۴	۹۳,۹۳۱	۲۴
		مجموع	۷۴	۱۲,۳۷۴,۸۳۶	۲,۰۳۸

مأخذ: اداره کل صنعت، معدن و تجارت استان خوزستان

۵- ۸- جوازهای تاسیس دارای اعتبار در شهرستان اهواز تا پایان سال ۱۴۰۰

ردیف	استان	گروه صنعت دو رقمی	تعداد	سرمایه مجوز (میلیون ریال)	اشتغال مجوز (نفر)
۱	خوزستان	محصولات غذایی و آشامیدنی ها (۱۵)	۶۰	۵,۷۸۰,۵۱۹	۱,۱۵۹
۲	خوزستان	ساخت منسوجات (۱۷)	۱۲	۱,۱۷۸,۴۲۶	۱۵۹
۳	خوزستان	پوشاک و عمل آوردن پوست خز (۱۸)	۲۰	۵۹۲,۶۸۶	۲۹۹
۴	خوزستان	دبای- چرم- کیف- چمدان- کفش (۱۹)	۲	۳۳,۵۳۰	۲۰
۵	خوزستان	چوب و محصولات چوبی به جز مبل (۲۰)	۵	۱۱,۹۳۳,۵۸۱	۱,۳۱۹
۶	خوزستان	ساخت کاغذ و محصولات کاغذی (۲۱)	۱۹	۵۶,۷۰۹,۶۵۵	۵۲۹
۷	خوزستان	کک و فرآورده های حاصل از نفت (۲۳)	۱	۱۰,۱۴۰	۹
۸	خوزستان	ساخت مواد و محصولات شیمیایی (۲۴)	۷۵	۱۵,۸۰۶,۹۲۱	۱,۴۵۰
۹	خوزستان	محصولات از لاستیک و پلاستیک (۲۵)	۲۵	۴,۶۶۱,۸۵۳	۴۶۳
۱۰	خوزستان	سایر محصولات کانی غیرفلزی (۲۶)	۶۲	۳,۵۳۷,۸۹۵	۷۵۷
۱۱	خوزستان	ساخت فلزات اساسی (۲۷)	۱۳	۳۵۲,۹۲۳,۷۰۷	۷,۴۴۲
۱۲	خوزستان	محصولات فلزی فابریکی (۲۸)	۴۲۷	۲۸,۲۱۵,۳۸۴	۶,۳۸۹

ردیف	استان	گروه صنعت دو رقمی	تعداد	سرمایه مجوز (میلیون ریال)	اشتغال مجوز (نفر)
۱۳	خوزستان	ساخت ماشین آلات و تجهیزات (۲۹)	۹۰	۲۳,۴۳۹,۲۳۸	۲,۹۲۹
۱۴	خوزستان	ماشین آلات دفتری و حسابداری (۳۰)	۳۰	۹۷۶,۷۷۰	۳۷۷
۱۵	خوزستان	ماشین آلات و دستگاه های برقی (۳۱)	۷۱	۴,۰۶۳,۰۲۷	۱,۲۷۶
۱۶	خوزستان	راديو- تلویزیون وسایل ارتباط (۳۲)	۲	۵۳,۷۴۴	۴۰
۱۷	خوزستان	ابزار پزشکی- اپتیکی- دقیق- ساعت (۳۳)	۱۵	۲,۳۱۶,۳۹۲	۸۳۸
۱۸	خوزستان	وسایل نقلیه موتوری (۳۴)	۹	۴۶۰,۷۹۸	۱۲۱
۱۹	خوزستان	سایر تجهیزات حمل و نقل (۳۵)	۲	۱۵۷,۸۸۰	۱۹
۲۰	خوزستان	مبلمان سایر مصنوعات (۳۶)	۱۷	۷۳۰,۵۹۰	۲۱۶
۲۱	خوزستان	بازیافت (۳۷)	۱۲	۷,۰۸۷,۵۵۰	۴۹۲
۲۲	خوزستان	کامپیوتر و فعالیت های مربوطه (۷۲)	۲	۴۹,۴۷۰	۰
۲۳	خوزستان	سایر فعالیت های خدمات مهندسی (۷۴)	۳۷	۱,۴۷۳,۹۴۵	۴۴۱
۲۴	خوزستان	فاضلاب، دفع زباله، بهداشت محیط و سایر فعالیت های مشابه (۹۰)	۲	۳۵۳,۱۲۰	۱۷
		مجموع	۱,۰۱۰	۵۲۲,۵۴۶,۸۲۱	۲۶,۷۶۱

مأخذ: اداره کل صنعت، معدن و تجارت استان خوزستان

۵- ۹- آمار کلی نظارت بر کالا و خدمات شهر اهواز در سال ۱۴۰۰

ردیف	شرح	مقدار
۱	تعداد اکیپ بازرسی	۱۲
۲	تعداد بازرسی مشترک با ارگان ها	۷۲۶
۳	تعداد شکایات رسیدگی شده	۸۴۶
۴	درصد گزارشات ارجاع شده به اداره کل تعزیرات حکومتی	٪۱۰۰
۵	درصد پرونده های تنظیمی نسبت به بازرسی های انجام شده	٪۵
۶	تعداد واحدهای صنفی که به صورت موقت پلمپ شده به علت استعرا در تخلف	۱۷
۷	تعداد بازرسی عمده فروشی ها	۳۸,۰۱۹
۸	تعداد بازرسی خرده فروشی ها	۶,۱۶۴

ردیف	شرح	مقدار
۹	تعداد بازرسی واحدهای خدماتی	۵۳۲
۱۰	تعداد بازرسی واحدهای تولید صنعتی و تولید صنفی	۳۸۲
۱۱	تعداد کل واحدهای بازرسی شده	۴۵،۲۱۴
۱۲	تعداد کل پرونده های تنظیم شده	۲،۱۶۲

مأخذ: اداره کل صنعت، معدن و تجارت استان خوزستان

۱۰-۵- عملکرد اداره کل استاندارد استان خوزستان در سال ۱۴۰۰

ردیف	عنوان فعالیت	جمع کل
۱	وضعیت پروانه کاربرد علامت استاندارد (اجباری و تشویقی)	۱۳۱
	صدور	۲۷۱
	تمدید	۱۰۴
	تعطیل	۱۱۴
	ابطال	۱۵
۲	وضعیت پروانه کاربرد علامت استاندارد (اجباری و تشویقی)	۳۴
	حد مجاز آلاینده ها در محصولات کشاورزی	۱،۸۸۴
	معیار مصرف انرژی	۷۰۸
	واحدهای تولیدی	۳۹۵
	واحدهای صنفی	۱۱۸،۸۱۱
نمونه برداری	از محموله های صادراتی	۳،۲۹۴
	از محموله های وارداتی	
تعیین ماهیت		

ردیف	عنوان فعالیت	جمع کل
۳	واحدهای صنفی	۱۱،۷۹۵
	فنی انرژی از صنایع انرژی بر	۶۲
	وسایل تفریحی و بازی شهرها و زمین های بازی	۱،۰۳۳
	واحدهای خدماتی	۱،۰۹۶
	واحدهای تولیدی	۱،۲۲۰
	مکان های تفریحی	۲۰۲
	خدمات و زمین های بازی مهدهای کودک	۶۰
	واحدهای گاز اکسیژن	۲۶
	واحد تولیدی	۲،۵۰۹
	بازار (توزیع و عرضه)	۷۴۷
۴	صادرات	۵۴۳
	واردات	۳۴،۸۴۲
	دریافت شده از سایر قسمت ها	۵،۴۱۹
	تعیین ماهیت	۱۷۷
۵	آزمون انگ فلزات گرانبها (مصنوعات طلا)	۲۳۷
	قبول	۱۶۶
۶	آزمون باسکول ثابت همکف (اوزان سنگین)	۱،۰۵۶
	دستگاه رد	۴۲

ردیف	عنوان فعالیت			جمع کل
۷	قبول	۶,۱۶۸	آزمون نازل های جایگاه های عرضه سوخت مایع (بنزین و گازوئیل)	۶,۴۵۷
	رد	۲۸۹		
۸	دستگاه قبول	۵,۱۴۵	آزمون وسایل توزین سبک (مورد استفاده در دادوستد عمومی)	۶,۴۹۸
	دستگاه رد	۳۸		
	معائنات	۱,۳۱۵		
۹	قبول	۳۲۵	آزمون نازل های جایگاه عرضه سوخت گاز CNG	۴۲۶
	خارج از سرویس	۷۹		
	رد	۲۲		
	صدور پروانه	۰		
۱۰	تعمیر پروانه	۵۷	تایید صلاحیت آزمایشگاه های همکار در سطح استان خوزستان	
	تعليق پروانه	۱		
	ابطال پروانه	۵		
۱۱	اعلام جرم علیه واحدهای تولیدی و خدماتی متخلف شامل: نداشتن پروانه استاندارد، همایرت با استاندارد، جعل علامت استاندارد و سایر موارد	۶۴		
۱۲	توقیف واحد تولیدی، طرح طاها، سکوی گازپرکنی، شهر و زمین بازی	۲۵۷		
۱۳	پلمپ گذاری وسایل توزین	۱,۳۰۰		
۱۵	آموزش و کارآموزی مدیران کنترل کیفیت واحدهای تولیدی	نفر- ساعت ۱۰,۲۶۲		
۱۶	آموزش کارکنان اداره کل استاندارد استان خوزستان	نفر- ساعت ۱۳,۶۵۲		
۱۷	آموزش کارشناسان استاندارد	نفر- ساعت ۸۳۲		
۱۸	سایر آموزش های برون سازمانی	نفر- ساعت ۹,۲۲۴		
۱۹	تدوین و تجدید نظر استانداردهای ملی	۴۱		
۲۰	بازنگری استانداردهای ملی	۴۱۳		
۲۱	مشارکت در فعالیت های استاندارد سازی بین المللی	۴		
۲۲	ایجاد و فعال سازی کمیته های فنی متناظر	۲		

ردیف	عنوان فعالیت		جمع کل
۲۳	تهیه بسته های ترویجی (مکتوب و غیر مکتوب) - تعداد عنوان فعالیت		۲۳
۲۴	تهیه بسته های ترویجی (مکتوب و غیر مکتوب) - تعداد تیراژ		۴,۴۲۴
۲۵	صدور و تعدید تایید صلاحیت شرکت های بازرسی کالا استانی		۴
۲۶	واحد های تولیدی مشمول مقررات استاندارد اجباری	فعال	۵۷۸
		غیر فعال	۱۰۶
۲۷	تعداد کل پروانه های کاربرد علامت استاندارد معتبر	اجباری	۴۳۶
		تشویقی	۹۶
۲۸	کل نمونه های مورد آزمون	تعداد کل نمونه های قبول شده	۴۱,۴۳۲
		تعداد کل نمونه های مردود شده	۱۳۶۲
۲۹	تذکر و اخطار داده شده به واحدهای تولیدی متخلف	تذکر	۲۰۶
		اخطار	۷۵
۳۰	تعداد آزمایشگاه های همکار تایید صلاحیت شده معتبر در سطح استان خوزستان		۹۸
۲,۳۱۱	تعداد گواهینامه انطباق صادراتی		
۰	تعداد گواهینامه عدم انطباق صادراتی		
۶,۲۸۵	تعداد گواهینامه انطباق وارداتی		
۷	تعداد گواهینامه عدم انطباق وارداتی		
۷,۰۶۱	تعداد کل اظهارنامه وارداتی		
۲,۶۷۵	تعداد کل اظهارنامه صادراتی		
۹,۷۳۶	جمع کل اظهارنامه صادراتی و وارداتی		
۲۳	تعداد آزمایشگاه های موجود در اداره کل		
۱۶۱	تعداد بازرسی های صورت گرفته از آزمایشگاه های همکار		
۱,۱۴۲	تعداد گواهینامه آسانسور صادره شده		
۲,۵۹۴	تعداد بازرسی نظارتی انجام شده از آسانسورها		

ردیف	عنوان فعالیت	جمع کل
۳۵	تعداد سیلنדרهای گاز از گردش کار خارج شده	۵۳,۷۵۸
۳۶	تعداد شیرهای تعویضی سیلندر گاز	۹۸,۶۶۳
۳۷	تعداد سیلنדרهای گاز تعمیری وارد شده به گردش کار	۵۴,۸۵۸
۳۸	تعداد سیلنדרهای گاز جایگزین شده	۵۴,۸۵۸
۳۹	تعداد وسایل آزمایشگاهی کالیبره شده	۴,۷۴۴

ماخذ: اداره کل استاندارد خوزستان

۱۱-۵- درآمد اداره کل استاندارد استان خوزستان

ردیف	عنوان فعالیت	عملکرد
۱	درآمد اداره کل استاندارد خوزستان در بین ادارات کل استاندارد ایران	۱۹۸ میلیارد تومان
۲	جایگاه اداره کل استاندارد استان خوزستان در سطح کشور در بین ادارات کل استاندارد ایران	اول

ماخذ: اداره کل استاندارد خوزستان

۱۲-۵- اهم فعالیت های اداره کل استاندارد استان خوزستان در سال ۱۴۰۰

ردیف	شرح
۱	صدور، تعدید، تعلیق و ابطال پروانه کاربرد علامت استاندارد
۲	بازرسی از واحدهای تولیدی، صنفی و خدماتی
۳	نمونه برداری از واحدهای تولیدی و صنفی
۴	بازرسی و نمونه برداری از محموله های صادراتی و وارداتی
۵	بازرسی از وسایل تفریحی و بازی شهرها و زمین های بازی
۶	بازرسی از آسانسورها
۷	آزمون نمونه
۸	کالیبره نمودن وسایل آزمایشگاهی
۹	اعلام جرم علیه واحدهای تولیدی و خدماتی متخلف
۱۰	توقیف (واحد تولیدی، طرح ظاهرا، سکوی گازپرکنی، شهر و زمین بازی)
۱۱	پلمپ گذاری وسایل توزین
۱۲	تذکر و اخطار به واحدهای تولیدی متخلف
۱۳	صدور گواهینامه ایمنی آسانسور
۱۴	آزمون باسکول های وسایل نقلیه ای چرخدار جاده ای

ردیف	شرح
۱۵	آزمون وسایل توزین و سنجش سبک
۱۶	آزمون نازل جایگاه عرضه سوخت مایع
۱۷	آزمون انگ فلزات گرانبها
۱۸	آموزش مدیران کنترل کیفیت
۱۹	آموزش کارکنان اداره کل استان
۲۰	آموزش کارشناسان استاندارد
۲۱	تدوین و تعدید نظر استانداردهای ملی
۲۲	بازنگری استاندارد ملی
۲۳	مشارکت در فعالیت های استانداردسازی بین المللی
۲۴	تهیه بسته های ترویجی (مکتوب و غیر مکتوب)
۲۵	صدور، تعدید، تعلیق و ابطال پروانه تایید صلاحیت آزمایشگاه های همکار
۲۶	بازرسی از آزمایشگاه های همکار

ماخذ: اداره کل استاندارد خوزستان



فصل ششم

نفت و گاز





● تعاریف و مفاهیم

گاز مایع: مخلوطی از پروپان و بوتان نرمال است که در اثر شرایط محیط و مصرف، نسبت حجمی این دو ماده در مخلوط تغییر یافته و تحت فشاری حدود ۱۰ تا ۱۱ پوند بر اینچ مربع به صورت مایع در می آید.

بنزین: ترکیبی از هیدروکربن های به طور عمده حلقوی و ایزومره با نسبت های متفاوت که برای افزایش درجه آرام سوzy آن از ترکیبات آلی به آن اضافه می شود.

سوخت های هواپیما: دارای انواع مختلفی است. مواد سازنده ی آنها همان نفت است که با اضافه کردن مواد افزودنی مانند ممانعت کننده از ایجاد زنگ، خوردگی و کاهش میزان ناخالصی ها، برای سوخت موتور هواپیما مناسب می گردد.

نفت سفید: برشی از نفت خام متشکل از سه نوع هیدروکربور پارافینی، نفتینی و اروماتیکی می باشد. این فرآورده به عنوان سوخت گرمایشی به کار می رود و یکی از مواد اصلی تشکیل دهنده ی سوخت موتورهای جت است.

نفت گاز (گازوئیل): فرآورده ای است که بعد از برش نفت سفید به دست می آید و به عنوان سوخت ماشین آلات کشاورزی و صنعتی و برخی از وسایل حمل و نقل و تاسیسات حرارتی به کار می رود.

نفت کوره: از بازمانده تقطیر نفت خام در برج های تقطیر پالایشگاه به دست می آید. به دلیل دارا بودن هیدروکربورهای سنگین به آسانی نمی سوزد و به عنوان سوخت نیروگاه های برق و کشتی ها و در واحدهای صنعتی مورد استفاده قرار می گیرد.

مخازن مواد سوختی: مکان هایی که در جایگاه های عرضه ی مواد نفتی معمولاً به صورت دفنی جهت نگهداری مواد سوختی، مورد استفاده قرار می گیرد.

مصرف کننده: منظور از مصرف کننده مشترکینی هستند که از شرکت گاز کد اشتراک دریافت کرده اند.

تعداد انشعابات: منظور از انشعابات، خطوط منشعب شده از شبکه زیرزمینی جهت مشترکین می باشد. هر چه میانگین تعداد مشترکین یک انشعاب بیشتر باشد، کارایی بالاتری را در استفاده از منابع نشان می دهد.

۱-۶- مصرف انواع فرآورده‌های نفتی (میلیون لیتر) در شهر اهواز ۱۴۰۰ - ۱۳۹۶

سال	گاز مایع (تن)	سوخت هواپیما	بنزین معمولی	بنزین سوپر	نفت گاز	نفت سفید	نفت کوره	سایر فرآورده‌ها
۱۳۹۶	-	-	۵۱۸	۲۵	۳۷۲	۰/۵	-	..
۱۳۹۷	۱۲,۴۸۵	-	۵۶۷	۳۵	۳۵۱	۴۰۰	-	..
۱۳۹۸	-	-	۵۸۵	۲	۴۰۴	۰/۵	۰/۹	..
۱۳۹۹	۱۲,۴۰۰	-	۵۰۳	۱۰	۵۲۳	۹	۲۴۱	..
۱۴۰۰	۵۶,۴۵۵	۳۸	۵۹۵	۵	۵۶۳	۱۷	۴	۶,۰۰۰ لیتر بنزین LL ۱۰۰

مأخذ: شرکت ملی پخش فرآورده‌های نفتی ایران - منطقه خوزستان اهواز

۲-۶- میزان مصرف گاز مایع و گاز طبیعی معادل یک لیتر بنزین معمولی در سال ۱۴۰۰

نام حامل انرژی	واحد	مقدار مصرف
گاز مایع (LPG)	کیلوگرم	۵۶,۴۵۵,۵۳۰
گاز طبیعی (CNG)	متر مکعب	۱۳۵,۶۱۶,۶۶۰

مأخذ: شرکت ملی پخش فرآورده‌های نفتی ایران - منطقه خوزستان اهواز

۳-۶- تعداد جایگاه‌های فروش مواد سوختی در سطح شهر اهواز در سال ۱۴۰۰

جایگاه	جایگاه‌های دولتی	جایگاه‌های خصوصی	شعب فروش نفت (خصوصی)	تعداد جایگاه‌های گاز مایع
تعداد	۱	۶۶	۳	۳

مأخذ: شرکت ملی پخش فرآورده‌های نفتی ایران - منطقه خوزستان اهواز

۴-۶- میزان مصرف سوخت خودروهای سبک شهر اهواز در سال ۱۴۰۰

شرح	گاز مایع (LPG)	گاز طبیعی (مترمکعب) (CNG)	بنزین معمولی	بنزین سوپر
مقدار مصرف (معادل میلیون لیتر)	۵۶	۹۷	۵۹۵	۵

مأخذ: شرکت ملی پخش فرآورده‌های نفتی ایران - منطقه خوزستان

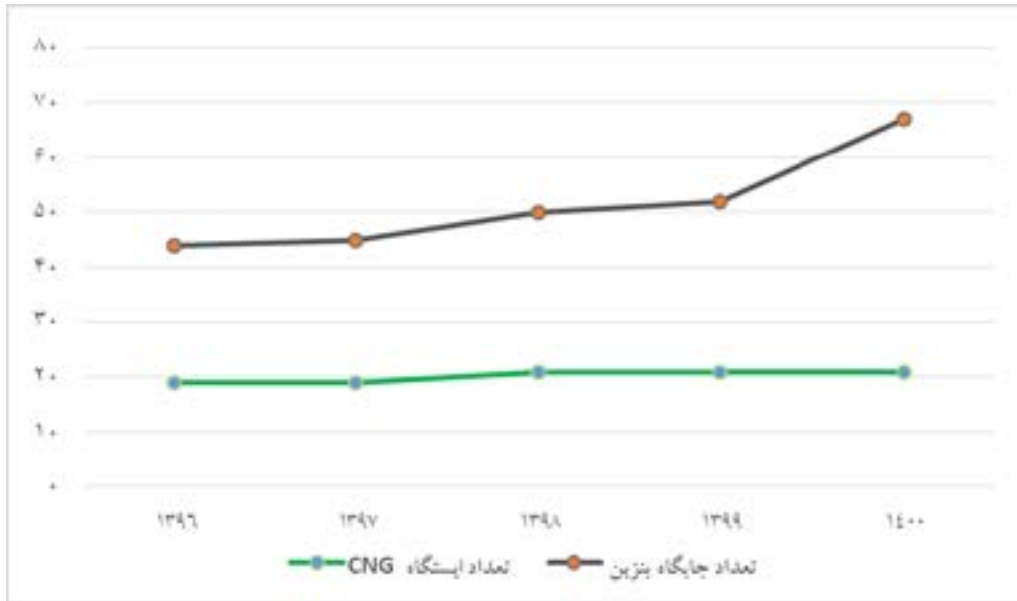
۵-۶- تعداد ایستگاه‌های CNG و پمپ بنزین در شهر اهواز ۱۴۰۰ - ۱۳۹۶

سال	۱۳۹۶	۱۳۹۷	۱۳۹۸	۱۳۹۹	۱۴۰۰
تعداد ایستگاه CNG	۱۹	۱۹	۲۱	۲۱	۲۱

سال	۱۳۹۶	۱۳۹۷	۱۳۹۸	۱۳۹۹	۱۴۰۰
تعداد جایگاه بنزین با فروشندگی ۱۴۰۰	۱۴۴	۱۴۵	۵۰	۵۲	۶۷

مأخذ: شرکت ملی پخش فرآورده‌های نفتی ایران - منطقه خوزستان اهواز

۱-۶- توزیع ایستگاه‌های CNG و پمپ بنزین در شهر اهواز ۱۴۰۰-۱۳۹۶



منبع: جدول ۵-۶

۶-۶- ظرفیت مخازن و تعداد جایگاه‌های فروش مواد سوختی در شهر اهواز ۱۴۰۰-۱۳۹۶

سال	مخازن مواد سوختی		تعداد پمپ	
	تعداد	ظرفیت (مترمکعب)	بنزین	نفت گاز
۱۳۹۶	۱۰۲	۴,۶۹۰	۲۴۴	۱۹
۱۳۹۷	۱۰۷	۴,۹۳۰	۲۷۸	۲۷
۱۳۹۸	۱۲۰	۵,۱۰۰	۳۰۳	۲۷
۱۳۹۹	۱۲۵	۵,۳۰۰	۳۱۰	۲۷
۱۴۰۰	۱۴۴	۷,۲۰۰	۲۹۵	۴۸

مأخذ: شرکت ملی پخش فرآورده‌های نفتی ایران - منطقه خوزستان اهواز

۷-۷- نرخ فروش یک لیتر فرآورده های نفتی در سال ۱۴۰۰ بعد از هدفمندسازی یارانه ها بر حسب ریال

نوع	سهامیه ای	غیر سهامیه ای
بنزین معمولی و یورو ۴	۱۵,۰۰۰	۳۰,۰۰۰
بنزین سوپر	۳۵,۰۰۰	۳۵,۰۰۰
نفت سفید	۱,۵۰۰	****
نفت گاز	۳,۰۰۰	۶,۰۰۰
نفت کوره	۳,۰۰۰	****
CNG (کیلوگرم)	۶,۵۰۰	****

مأخذ: شرکت ملی پخش فرآورده های نفتی ایران - منطقه خوزستان اهواز

۸-۷- فهرست جایگاه های گاز طبیعی فشرده (CNG) شهر اهواز در سال ۱۴۰۰

ردیف	نام جایگاه	نشانی	تعداد نازل
۱	گلستان	اتوبان گلستان بعد از بیمارستان بقایی	۴
۲	جلالی	ابتدای جاده اهواز اندیمشک	۴
۳	هاشمی	جاده اهواز خرمشهر نرسیده به ملاشیه	۴
۴	تاکسیرانی	بلوار شهید ستاری - جنب جایگاه فجر	۴
۵	ایرانیان	کیلومتر ۱ جاده خرمشهر	۶
۶	بعثت	انتهای شرقی خیابان امام خمینی	۴
۷	رضایی	اهواز جاده کمربندی صنایع فولاد	۴
۸	کیانشهر	کیانشهر - روبروی پدافند هوایی اهواز	۸
۹	فجر	مسیر پل سوم جنب پدافند هوایی	۴
۱۰	سپیدار	سپیدار	۱۶
۱۱	قدس	بلوار سپیدار - جنب آتش نشانی - سازمان اتوبوسرانی	۱۲
۱۲	شهرک نفت	جاده کمربندی فرودگاه - جنب آزمایشگاه شرکت نفت	۱۶
۱۳	ترمینال شرق	جنب ترمینال شرق (سه راه تپه)	۶
۱۴	بهبهانی	بلوار آیت اله بهبهانی	۶
۱۵	میدان کارگر	گلستان - میدان کارگر	۶
۱۶	معاينه فنی	کوی ۲۲ بهمن جنب خدمات موتوری شهرداری (معاينه فنی)	۶
۱۷	گلف	بعد از فلکه ترمینال شرق (چهار اسب) جنب ورودی شهرک حفاری	۲۴
۱۸	محرابی	سه راهی خرمشهر	۸

ردیف	نام جایگاه	نشانی	تعداد نازل
۱۹	فنی و حرفه ای	بلوار فنی و حرفه ای	۶
۲۰	پدافند هوایی	بلوار شهید ستاری - جنب پدافند هوایی	۸
۲۱	الغدیر	روبروی چراغ قرمز خیابان اقبال کوروش	۶

مأخذ: شرکت ملی پخش فرآورده های نفتی ایران - منطقه خوزستان

۹-۷- فهرست و مشخصات جایگاه های بنزین شهر اهواز در سال ۱۴۰۰

ردیف	نام جایگاه	نشانی	تعداد نازل	فرآورده های توزیعی
۱	ولید ساعدی	اهواز - انتهای ۳۰ متری شریعتی کوی مشعلی	۹	بنزین و نفتگاز
۲	ساعدی غزنوی	اهواز - خیابان خشایار - خیابان غزنوی	۸	بنزین و نفتگاز
۳	مرعشی	اتوبان آیت الله بهبهانی بعد از ترمینال	۱۸	بنزین و نفتگاز
۴	خالدی	کیانپارس جنب پل سوم	۲۴	بنزین و نفتگاز
۵	کیان آباد	اهواز - کیان آباد نبش ۱۸ متری اول غربی	۱۰	بنزین و نفتگاز
۶	فتوحی	انتهای خ امام - زیباشهر	۱۰	بنزین و نفتگاز
۷	پنج شرکتی	خرمکوشک	۲۴	بنزین و نفتگاز
۸	سرمازین ۳	بلوار بهبهانی جنب مسجد جزایری	۱۸	بنزین و نفتگاز
۹	سرمازین ۲	خیابان ۲۴ متری روبروی داروخانه	۱۰	بنزین و نفتگاز
۱۰	سرمازین ۱	فلکه ساعت	۸	بنزین و نفتگاز
۱۱	سپیدار	سپیدار	۱۶	بنزین و نفتگاز
۱۲	غیزانیه	کیلومتر ۴۵ جاده اهواز ماهشهر	۴	بنزین و نفتگاز
۱۳	الهایی	کیلومتر ۳۵ اهواز اندیمشک روستای الهایی	۴	بنزین و نفتگاز
۱۴	نیسی	جاده تصفیه شکر جنب روستای جساسه بزرگ	۳	بنزین و نفتگاز
۱۵	نصر	بلوار فرهنگیان	۳۰	بنزین و نفتگاز
۱۶	نظری	پلیس راه اهواز سربندر	۸	بنزین و نفتگاز
۱۷	ساکي	خیابان جمهوری جنب پل پنجم	۱۲	بنزین و نفتگاز
۱۸	نهبانی	کیلومتر ۴۰ جاده اهواز خرمشهر	۴	بنزین و نفتگاز
۱۹	عین دو	کیلومتر ۱۰ جاده اهواز حمیدیه	۸	بنزین و نفتگاز
۲۰	سرمازین ۴	کیلومتر ۱۰ جاده اهواز اندیمشک	۴	بنزین و نفتگاز
۲۱	آزاد راه یک	کیلومتر ۳ جاده بندر امام	۸	بنزین و نفتگاز
۲۲	آزاد راه دو	کیلومتر ۳ جاده بندر امام	۸	بنزین و نفتگاز
۲۳	سروش	خیابان سروش	۱۲	بنزین و نفتگاز
۲۴	کعبی	جاده ساحلی بعد از پارک قوری	۱۶	بنزین و نفتگاز

ردیف	نام جایگاه	نشانی	تعداد نازل	فرآورده های توزیعی
۲۵	پدافند	پدافند هوایی روبروی کیانشهر	۱۲ *	بنزین و نفتگاز
۲۶	قائم	ابتدای جاده ماهشهر	۳۸ *	بنزین و نفتگاز
۲۷	کوثران	کیلومتر ۱۰ جاده اهواز اندیمشک سمت چپ	۸	بنزین و نفتگاز
۲۸	حمید	خ کارگر شرقی تقاطع خیابان نسترن	۱۰ *	بنزین و نفتگاز
۲۹	سیره هاشمی	جاده ساحلی خرمشهر جنب روستای سیره	۳	بنزین و نفتگاز
۳۰	جنوب	سه راه خرمشهر ابتدای جاده اندیمشک جنب کارخانه آرد جنوب	۸	بنزین و نفتگاز
۳۱	وحدت	سه راه خرمشهر جنب فلکه سیاحی	۱۲ *	بنزین و نفتگاز
۳۲	مرادپور	سه راه خرمشهر روبروی آرد جنوب	۱۲ *	بنزین و نفتگاز
۳۳	لویمی	جاده کمربندی شمال شرق	۸	بنزین و نفتگاز
۳۴	ایثار ۱۹۲	جاده لشکر ۹۲ زرهی	۱۴ *	بنزین و نفتگاز
۳۵	بعثت	انتهای شرقی خیابان امام خمینی	۱۰ *	بنزین و نفتگاز
۳۶	کیانشهر	کیانشهر - روبروی پدافند هوایی اهواز	۸ *	بنزین و نفتگاز
۳۷	جلالی	ابتدای جاده اهواز اندیمشک	۸	بنزین و نفتگاز
۳۸	هاشمی	جاده اهواز خرمشهر نرسیده به ملاشیه	۸	بنزین و نفتگاز
۳۹	گلستان	اتوبان گلستان بعد از بیمارستان بقایی	۲۲ *	بنزین و نفتگاز
۴۰	فجر	مسیر پل سوم جنب پدافند هوایی	۱۶	بنزین و نفتگاز
۴۱	غفاری	کوت عبدالله نرسیده به پیچ خزامی	۱۲ *	بنزین و نفتگاز
۴۲	ایرانیان	کیلومتر ۱ جاده خرمشهر	۱۰ *	بنزین و نفتگاز
۴۳	فروشندهگی حلفی	روستای حلاف	۲ *	بنزین و نفتگاز
۴۴	فروشندهگی صالح شرفا	عین دو	۱ *	بنزین و نفتگاز
۴۵	سلامات	بعد از بیمارستان شهید بقایی روبروی گروه ملی	۸	بنزین و نفتگاز
۴۶	کورش کریمی	میدان چهاراسب جنب شرکت سایپا	۵۰	بنزین و نفتگاز
۴۷	منانی	کیلومتر ۱۱-۳۰ جاده کمربندی اهواز ماهشهر	۸	بنزین و نفتگاز
۴۸	نخلستان توفیق	کمربندی جاده اهواز ماهشهر	۴	بنزین و نفتگاز
۴۹	علیرضا غریباوی	کیانشهر - خیابان ایثار جنب بوستان کیانشهر	۱۲ *	بنزین و نفتگاز
۵۰	خاتم	جاده اهواز - حمیدیه جایگاه اختصاصی خاتم	۸	بنزین و نفتگاز
۵۱	قدس	جاده اهواز ملاتانی مسیر برگشت روبروی کارتون سازی	۶	بنزین و نفتگاز
۵۲	پرسیران	سه راه خرمشهر به سمت ملاشیه بعد از جایگاه ایرانیان	۲۶ *	بنزین

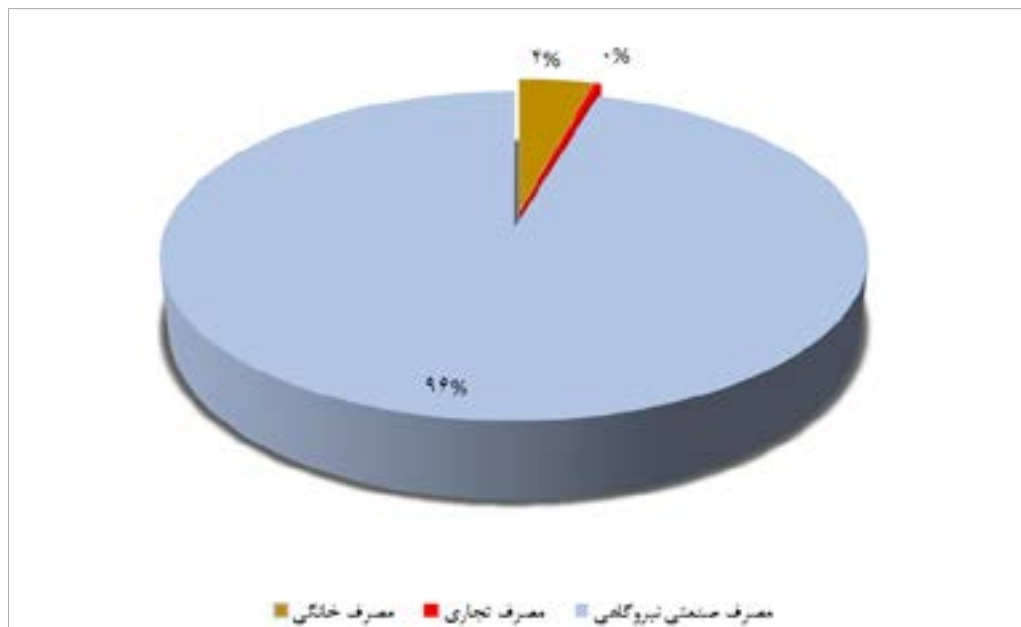
ردیف	نام جایگاه	نشانی	تعداد نازل	فرآورده های توزیعی
۵۳	وگینه	سه راه خرمشهر از سمت ملاشیه به اهواز	۶	بنزین و نفتگاز
۵۴	فروشندهگی سویسه	جاده اهواز آبادان روستای سویسه	۲ *	نفتگاز
۵۵	برادران موسوی	جاده اهواز آبادان نرسیده به پرورش ماهی آزادگان		نفتگاز و بنزین
۵۶	حمیدی	جاده اهواز آبادان بعد از شرکت کشت و صنعت دعبل	۱۲	نفتگاز و بنزین
۵۷	ولایت	مسیر اهواز اندیمشک نرسیده به عبدالخان	۸	نفتگاز و بنزین
۵۸	پرشین مک	کوی جواهری جنب شرکت ملی حفاری	۴۲ *	بنزین
۵۹	فروشندهگی خلف نژاد	مسیر برگشت ملاتانی به اهواز - جنب جایگاه قدس	۲ *	نفتگاز
۶۰	فروشندهگی عابدی	اهواز ملاتانی - جنب جایگاه عابدی	۲ *	نفتگاز
۶۱	سویدی	شهرستان باوی - شهر شبیان	۶	نفتگاز و بنزین
۶۲	فردوس	شهرستان باوی - شهر ملاتانی - اول ورودی شهر	۱۳	نفتگاز و بنزین
۶۳	نور	جنب پدافند هوایی ارتش	۱۲ *	بنزین
۶۴	یاس	مسیر اهواز به سمت غیزانیه	۸	بنزین و نفتگاز
۶۵	فروشندهگی قلعه چنان	جنب جایگاه حامد - قلعه چنان	۲ *	نفتگاز
۶۶	فروشندهگی فجر	بعد از زردشت جنب جایگاه فجر	۲ *	نفتگاز
۶۷	فروشندهگی خالدی	جاده اهواز به سمت غیزانیه جنب جایگاه یاس	۲ *	نفتگاز

مأخذ: شرکت ملی پخش فرآورده های نفتی ایران - منطقه خوزستان

۱۰- میانگین مصرف ماهانه و روزانه بنزین و نفتگاز اهواز در سال ۱۴۰۰ (لیتر)

ماه	بنزین (ماه)	بنزین (روزانه)	نفتگاز (ماه)	نفتگاز (روزانه)
فروردین	۴۰,۶۸۹,۳۰۰	۱,۳۱۲,۵۵۸	۳۷,۶۸۶,۰۰۰	۱,۲۱۵,۶۷۷
اردیبهشت	۴۵,۹۶۹,۱۰۰	۱,۴۸۲,۸۷۴	۴۱,۶۸۴,۱۰۰	۱,۳۴۴,۶۴۸
خرداد	۵۰,۴۲۷,۴۰۰	۱,۶۲۶,۶۹۰	۴۴,۱۵۶,۶۰۰	۱,۴۲۴,۴۰۶
تیر	۵۲,۵۷۵,۴۰۰	۱,۶۹۵,۹۸۰	۴۲,۹۴۵,۵۰۰	۱,۳۸۵,۳۳۸
مرداد	۵۰,۳۱۸,۷۰۰	۱,۶۲۳,۱۸۳	۴۲,۲۴۹,۹۰۰	۱,۳۶۲,۹۰۰
شهریور	۵۱,۰۹۶,۹۰۰	۱,۶۴۸,۲۸۷	۴۸,۲۵۹,۰۰۰	۱,۵۵۶,۷۴۱
مهر	۴۹,۱۰۳,۳۰۰	۱,۶۳۶,۷۷۶	۴۵,۴۵۳,۱۰۰	۱,۵۱۵,۱۰۳
آبان	۴۹,۳۰۹,۸۰۰	۱,۶۴۳,۶۶۰	۵۳,۲۸۰,۶۰۰	۱,۷۷۶,۰۲۰
آذر	۵۱,۱۶۰,۹۰۰	۱,۷۰۵,۳۶۳	۵۴,۸۴۶,۸۰۰	۱,۸۲۸,۲۲۶

۲-۶- سهم مصارف مختلف گاز در شهر اهواز در سال ۱۴۰۰



منبع: جدول ۱۲-۶

۱۳-۶- تعداد انواع انشعاب و تعداد مصرف کننده و میزان مصرف گاز طبیعی در شهر اهواز سال ۱۴۰۰

مصرف گاز طبیعی (هزار متر مکعب)	تعداد مصرف کننده			تعداد انشعاب	
	صنعتی	تجاری	خانگی	صنعتی	خانگی و تجاری
۵,۵۵۶,۶۱۲	۱۴	۲۶	۷,۱۱۴	۱۴	۱۰,۴۹۸

شرکت ملی گاز ایران- شرکت گاز استان خوزستان

۱۴-۶- میزان مصرف گاز توسط مشترکین به تفکیک ماه در شهر اهواز (هزار متر مکعب) در سال های ۱۴۰۰-۱۳۹۶

ماه	سال ۱۳۹۶	سال ۱۳۹۷	سال ۱۳۹۸	سال ۱۳۹۹	۱۴۰۰
فروردین	۴۳۹,۳۲۹	۴۲۹,۰۹۸	۳۷۸,۲۱۵	۴۳۰,۱۵۰	۴۲۵,۲۸۰
اردیبهشت	۳۹۶,۱۰۵	۳۳۵,۹۷۰	۴۵۷,۹۳۱	۴۰۱,۷۵۲	۴۲۰,۵۳۱
خرداد	۵۲۰,۴۱۶	۴۶۹,۳۶۶	۵۵۱,۲۸۶	۴۷۹,۰۷۲	۴۹۹,۱۶۴
تیر	۵۴۷,۱۹۳	۵۳۹,۱۲۹	۵۴۵,۳۲۱	۵۳۲,۸۷۶	۴۸۱,۹۳۹
مرداد	۵۳۶,۸۱۳	۵۴۰,۸۴۳	۵۵۰,۳۷۴	۵۱۰,۲۲۱	۴۹۲,۰۷۰
شهریور	۵۶۱,۳۰۷	۵۳۰,۹۸۵	۵۱۵,۴۴۰	۴۴۳,۴۹۱	۵۲۴,۷۳۳

ماه	بنزین (ماه)	بنزین (روزانه)	نفتگاز (ماه)	نفتگاز (روزانه)
دی	۵۰,۲۲۴,۹۰۰	۱,۶۷۴,۱۶۳	۴۸,۰۶۸,۰۰۰	۱,۶۰۲,۲۶۶
بهمن	۵۱,۲۱۱,۴۰۰	۱,۷۰۷,۰۴۶	۴۹,۳۱۰,۳۰۰	۱,۶۴۳,۶۷۶
اسفند	۵۳,۲۷۹,۵۰۰	۱,۷۷۵,۹۸۳	۵۵,۷۴۸,۲۰۰	۱,۸۵۸,۲۷۳
جمع	۵۹۵,۳۶۶,۶۰۰	۱۹,۵۳۲,۵۶۳	۵۶۳,۶۸۸,۱۰۰	۱۸,۵۱۳,۲۷۴

مأخذ: شرکت ملی پخش فرآورده های نفتی ایران - منطقه خوزستان اهواز

۱۱-۶- میزان فروش انواع فرآورده های نفتی در ناحیه مرکزی به تفکیک سهمیه ای و آزاد (میلیون لیتر)

سال	سهمیه ای			آزاد	
	بنزین معمولی	بنزین سوپر	نفتگاز	بنزین سوپر	نفتگاز
۱۴۰۰	۳۷۲,۵۴۶	****	۵۶۱,۳۲۰	۵,۶۳۰	۲,۳۶۸

مأخذ: شرکت ملی پخش فرآورده های نفتی ایران - منطقه خوزستان اهواز

۱۲-۶- میزان مصرف گاز توسط مشترکان کلان شهر اهواز (هزارمترمکعب) ۱۴۰۰-۱۳۹۶

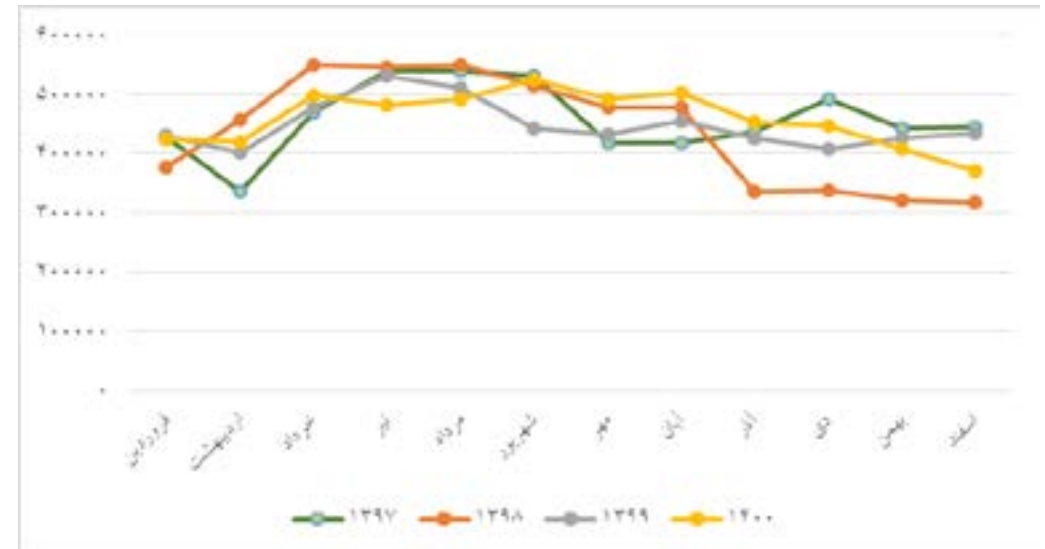
سال	مصرف خانگی	مصرف تجاری	مصرف صنعتی نیروگاهی	کشاورزی	عمومی	جمع
۱۳۹۶	۲۰۸,۳۷۳	۱۳۹,۴۳۰	۵,۵۴۶,۶۷۰	۱,۲۸۰	۱۴,۸۸۱	۵,۹۰۹,۳۵۴
۱۳۹۷	۲۲۶,۶۵۴	۱۳۳,۱۰۶	۵,۱۲۴,۷۷۸	۱,۲۵۷	۱۵,۸۷۶	۵,۵۵۱,۶۲۱
۱۳۹۸	۲۳۴,۸۵۳	۱۲۷,۶۶۰	۴,۸۸۷,۴۶۳	۱,۲۱۸	۱۵,۵۸۱	۵,۲۶۶,۷۷۵
۱۳۹۹	۲۳۶,۳۲۰	۱۹,۴۸۵	۵,۱۱۴,۱۵۱	۱,۵۲۵	۱۱,۹۴۰	۵,۳۸۳,۴۲۱
۱۴۰۰	۲۲۴,۱۲۹	۲۲,۲۶۶	۵,۲۶۰,۲۱۷	۱,۶۱۶	۱۳,۷۷۶	۵,۵۲۲,۰۰۴

شرکت ملی گاز ایران- شرکت گاز استان خوزستان

ماه	سال ۱۳۹۶	سال ۱۳۹۷	۱۳۹۸	۱۳۹۹	۱۴۰۰
مهر	۴۵۱,۸۰۱	۴۱۹,۲۶۴	۴۷۸,۲۰۶	۴۳۳,۰۷۱	۴۹۳,۱۹۲
آبان	۴۷۲,۸۵۹	۴۱۹,۱۵۴	۴۷۸,۴۹۵	۴۵۵,۷۳۸	۵۰۳,۹۵۲
آذر	۴۸۱,۳۸۹	۴۳۶,۳۳۸	۳۳۵,۹۳۱	۴۲۷,۱۶۷	۴۵۴,۰۶۵
دی	۵۱۴۴,۹۲۴	۴۹۲,۲۷۵	۳۳۷,۴۰۰	۴۰۸,۵۰۷	۴۴۷,۸۳۳
بهمن	۵۱۸,۹۲۷	۴۴۳,۵۱۸	۳۲۰,۷۱۶	۴۲۶,۵۱۷	۴۰۸,۶۳۵
اسفند	۴۳۸,۲۹۱	۴۴۵,۶۸۱	۳۱۷,۵۴۰	۴۳۴,۸۵۹	۳۷۰,۶۱۰
جمع	۵,۹۰۹,۳۵۴	۵,۵۰۱,۶۲۱	۵,۲۶۶,۷۷۵	۵,۳۸۳,۴۲۱	۵,۵۲۲,۰۰۴

شرکت ملی گاز ایران - شرکت گاز استان خوزستان

۳-۶- مقایسه مصرف گاز توسط مشترکین به تفکیک ماه در شهر اهواز در سال های ۱۳۹۷-۱۴۰۰



منبع: جدول ۱۴-۶

فصل هفتم



آب و برق



آب و برق

● تعاریف و مفاهیم

انشعاب آب: به آخرین رشته خط لوله ای که از لوله توزیع آب منشعب و به محل مصرف آب متصل می شود، انشعاب آب اطلاق می گردد.

ظرفیت نامی: عبارت است از توان اکتیو (حقیقی) هر مولد که از سوی سازنده ی آن مشخص می شود.

ظرفیت عملی یا قدرت عملی: عبارت است از بیشترین توان قابل تولید از یک مولد یا یک نیروگاه با احتساب شرایط محل نصب.

نیروگاه: تاسیساتی است که شکل های گوناگون انرژی را به انرژی برق بر می گرداند. یا به عبارتی دیگر محل استقرار مولدهای نیروی برق و تجهیزات وابسته است.

نیروگاه حرارتی: نیروگاهی که انرژی حرارتی نهفته در سوختهای جامد، مایع و گازی و یا سوختهای هسته ای را به انرژی برق تبدیل می کند.

نیروگاه گازی: در این نیروگاه انرژی ناشی از سوختن سوخت های فسیلی، هوا را تحت فشار و دمای زیاد قرار می دهد. این هوای مخلوط با گازهای ناشی از احتراق سوخت به صورت سیال حامل انرژی، برای گرداندن توربین متصل به مولد برق عمل می کند.

نیروگاه چرخه ی ترکیبی: نیروگاهی است مرکب از واحدهای گاز و بخاری که در آن به منظور افزایش بازده کلی حرارتی و بازیافت بخشی از انرژی باقیمانده در گازها را به دیگ بخار بازیافت هدایت می کنند. بخار حاصل از این طریق، توربین بخاری را به گردش در می آورد.

خط انتقال نیرو: خطی است که انرژی برق تولید شده را به طور کلان با ولتاژهای بالا از خود عبور می دهد.

مشترک برق: عبارت است از شخص حقیقی یا حقوقی که انشعاب مورد تقاضایش طبق مقررات برقرار شده باشد؛ مصرف کنندگان خانگی، عمومی، تجاری، کشاورزی و صنعتی شامل این تعریف می شوند.

۱-۷- منابع فعلی تأمین آب شرب شهر اهواز در سال ۱۳۹۹

نوع منبع	تعداد	ظرفیت تولید (هزار مترمکعب)	درصد تأمین آب
آب زیرزمینی (چاه)	۰	۰	۰
آب سطحی (سد)	۱	۱۸۸،۱۵۴	۱۰۰
چشمه و قنات	۰	۰	۰
جمع	۱	۱۸۸،۱۵۴	۱۰۰

مأخذ: شرکت آب و فاضلاب اهواز

۲-۷- تصفیه آب در تصفیه خانه‌های شهر اهواز (میلیون متر مکعب) در سال ۱۳۹۹

سال آبی	تعداد تصفیه خانه	حجم آب خام		حجم مخزن
		منابع سطحی	منابع زیر زمینی	
۹۹	۵	۲۱۹	-	۰/۱۲۴
				۲۰۴

مأخذ: شرکت آب و فاضلاب اهواز

۳-۷- طول شبکه جمع آوری و تعداد انشعاب فاضلاب در شهر اهواز در سال ۱۳۹۹

طول شبکه جمع آوری با قطر ۲۰۰ میلیمتر و بیشتر (کیلومتر)	تعداد انشعاب (با آحاد)
۲،۳۰۸	۴۱۹،۳۸۹

مأخذ: شرکت آب و فاضلاب اهواز

۴-۷- تعداد مشترکان (آحاد) و میزان فروش آب به تفکیک کاربری در شهر اهواز در سال ۱۳۹۹

شرکت آبفا اهواز	کل		مسکونی		تجاری		صنعتی	
	مشترکان (فقره)	فروش (متر مکعب)	مشترکان (فقره)	فروش (متر مکعب)	مشترکان (فقره)	فروش (متر مکعب)	مشترکان (فقره)	فروش (متر مکعب)
یک	۹۱،۹۱۴	۱۹،۲۶۶،۱۰۴	۷۶،۶۴۴	۱۷،۷۷۵،۲۳۰	۱۳،۷۲۵	۶۸۱،۶۱۳	۲	۶۸۱
دو	۵۶،۳۵۷	۱۰،۶۷۷،۹۰۶	۴۶،۸۶۲	۹،۶۲۳،۰۴۶	۷،۸۴۴	۵۴۲،۱۷۴	۰	۰
سه	۷۱،۷۷۶	۱۵،۲۸۹،۵۰۵	۶۴،۳۴۳	۱۴،۵۲۶،۴۸۹	۶،۱۸۰	۲۸۹،۹۶۷	۸۰	۱۱،۵۸۵
چهار	۸۵،۳۰۰	۱۷،۷۴۷،۰۷۶	۷۷،۹۳۹	۱۷،۰۰۵،۲۰۲	۵،۱۴۷	۲۵۴،۸۷۲	۰	۰
شش	۴۵،۴۳۸	۱۲،۴۵۱،۱۴۰	۴۰،۳۱۶	۱۱،۳۱۵،۵۰۶	۴،۳۳۳	۴۳۲،۰۲۸	۳۹	۸،۶۳۹
هفت و هشت	۵۹،۶۶۷	۱۲،۲۳۴،۸۵۰	۵۴،۳۰۶	۱۱،۶۵۳،۲۲۹	۴،۱۸۹	۲۰۰،۵۳۸	۱۸۸	۱۷،۴۰۶

شرکت آبفا اهواز	کل		مسکونی		تجاری		صنعتی	
	مشترکان (فقره)	فروش (متر مکعب)	مشترکان (فقره)	فروش (متر مکعب)	مشترکان (فقره)	فروش (متر مکعب)	مشترکان (فقره)	فروش (متر مکعب)
مشترکین بزرگ	۵،۹۷۱	۲۹،۱۳۵،۲۱۶	۱،۰۹۲	۱۹۳،۶۳۷	۲،۱۳۲	۱،۸۳۲،۳۹۰	۴۹۹	۱،۸۲۴،۲۰۶

جمع (شهر اهواز) ۴۱۶،۴۲۳ ۱۱۶،۸۰۱،۷۹۷ ۳۶۱،۵۰۲ ۸۲،۰۹۲،۳۳۹ ۴۳،۵۵۰ ۴،۲۳۳،۵۸۲ ۸۰۸ ۱،۸۶۲،۵۱۷

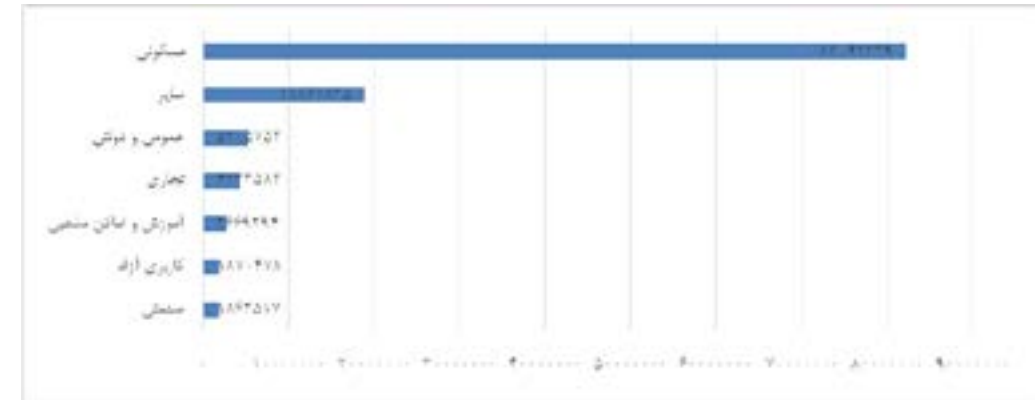
مأخذ: شرکت آب و فاضلاب اهواز

۴-۷- تعداد مشترکان (آحاد) و میزان فروش آب به تفکیک کاربری در شهر اهواز در سال ۱۳۹۹ (ادامه)

شرکت آبفا اهواز	عمومی و دولتی		آموزش و اماکن مذهبی		آزاد و بنایی		سایر	
	مشترکان (فقره)	فروش (متر مکعب)	مشترکان (فقره)	فروش (متر مکعب)	مشترکان (فقره)	فروش (متر مکعب)	مشترکان (فقره)	فروش (متر مکعب)
یک	۹۶	۳۱،۰۳۲	۴۲۸	۴۴۴،۳۵۴	۸۷۴	۲۶۳،۶۷۰	۱۴۵	۶۹،۵۲۴
دو	۲۳۴	۲۴،۸۳۶	۱۷۲	۱۰۲،۲۷۹	۱،۱۵۰	۳۷۷،۹۱۷	۹۵	۷،۶۵۴
سه	۹۴	۱۰۰،۰۰۶	۱۶۰	۸۶،۶۹۸	۸۶۹	۲۶۶،۲۸۵	۵۰	۸،۴۷۵
چهار	۳۵	۱۴،۰۰۵	۱۹۴	۱۱۲،۸۹۵	۱،۸۸۴	۳۴۵،۷۶۲	۱۰۱	۱۴،۳۴۰
شش	۳۲	۱۱،۱۲۹	۲۱۸	۴۸۴،۲۱۹	۴۲۲	۱۶۸،۲۲۲	۷۸	۳۱،۳۷۵
هفت و هشت	۷	۲،۳۷۲	۱۲۶	۱۳۳،۶۳۶	۷۹۸	۲۱۵،۳۱۷	۵۳	۱۲،۳۵۲
مشترکین بزرگ	۹۳۳	۵،۰۲۲،۳۷۲	۲۲۶	۱،۳۰۵،۱۹۱	۲۰۸	۲۳۳،۳۰۵	۸۸۱	۱۸،۷۲۴،۱۱۵
جمع (شهر اهواز)	۱،۴۳۱	۵،۲۰۵،۷۵۲	۱،۵۲۴	۲،۶۶۹،۲۹۴	۶،۲۰۵	۱،۸۷۰،۴۷۸	۱،۴۰۳	۱۸،۸۶۷،۸۳۵

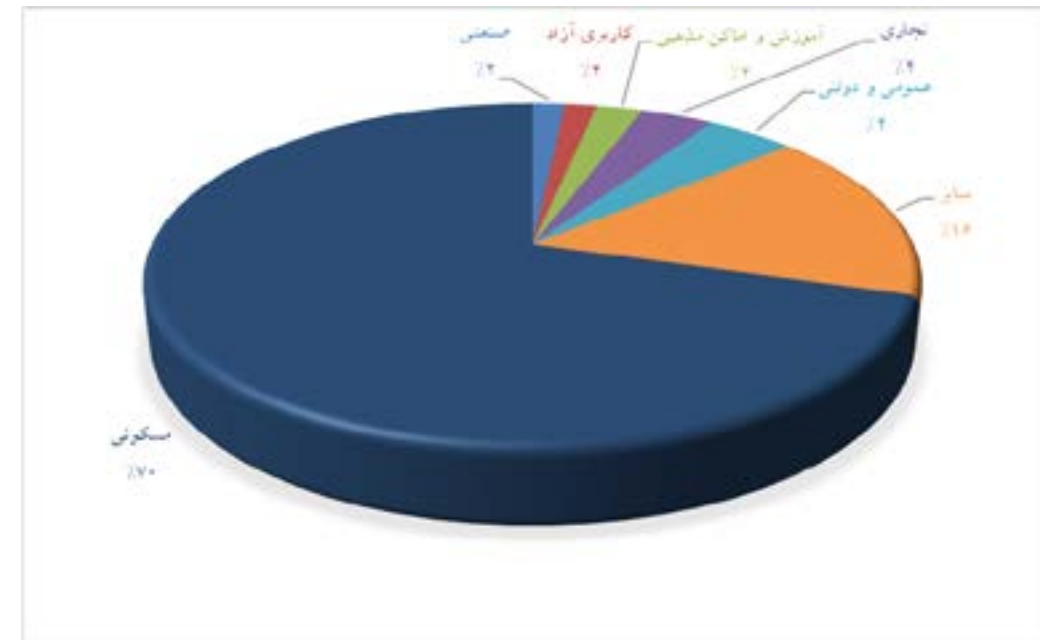
مأخذ: شرکت آب و فاضلاب اهواز

۱-۷- میزان فروش آب به تفکیک کاربری در شهر اهواز در سال ۱۳۹۹



مبنا: جدول ۴-۷

۲-۷- درصد فروش آب به تفکیک کاربری در شهر اهواز در سال ۱۳۹۹



مبنا: جدول ۴-۷

۵-۷- میزان مصرف آب مشترکان به تفکیک ماه در شهر اهواز در سال ۱۳۹۹

ماه	مصرف کل (متر مکعب)	درآمد آب بها و آیونمان (هزار ریال)
فروردین	*	*
اردیبهشت	۱۴,۵۹۶,۲۹۶	*

ماه	مصرف کل (متر مکعب)	درآمد آب بها و آیونمان (هزار ریال)
خرداد	*	*
تیر	۲۱,۹۷۳,۴۷۵	*
مرداد	*	*
شهریور	۲۱,۰۷۷,۰۸۲	*
مهر	*	*
آبان	۱۸,۶۲۸,۸۹۳	*
آذر	*	*
دی	۲۰,۵۵۵,۷۹۲	*
بهمن	*	*
اسفند	۱۹,۹۷۰,۲۵۹	*
جمع	۱۱۶,۸۰۱,۷۹۷	*

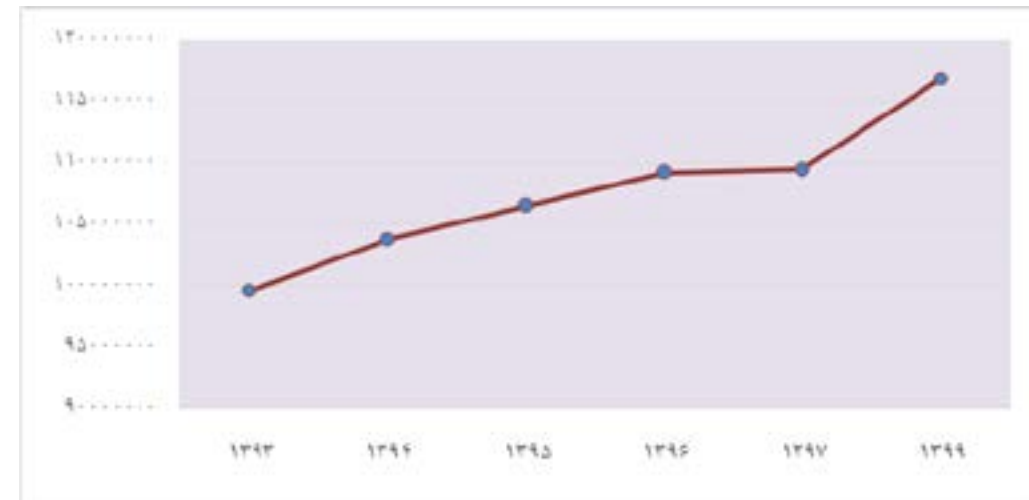
مأخذ: شرکت آب و فاضلاب اهواز
شایان ذکر است طول دوره فروش در شرکت آبفا اهواز ۴۵ روزه می‌باشد و آمار جدول فوق مجموع یک دوره ۴۵ روزه و ۱۵ روز از دوره دیگر می‌باشد که به صورت دوماهه گزارش شده است.

۶-۷- میزان فروش و تعداد مشترکین آب در شهر اهواز ۹۹-۱۳۹۴

سال	میزان فروش (متر مکعب)	تعداد مشترکین	متوسط مصرف سالانه هر مشترک (متر مکعب)
۱۳۹۴	۱۰۳,۷۷۵,۰۰۰	۳۸۲,۶۰۷	۲۷۱
۱۳۹۵	۱۰۶,۵۳۶,۰۰۰	۳۹۶,۲۸۰	۲۶۹
۱۳۹۶	۱۰۹,۲۴۰,۰۰۰	۴۱۱,۵۴۸	۲۶۵
۱۳۹۷	۱۰۹,۴۷۲,۰۰۰	۴۲۶,۷۰۴	۲۵۷
۱۳۹۹	۱۱۶,۸۰۱,۷۹۷	۴۱۶,۱۴۳	۲۸۰

مأخذ: شرکت آب و فاضلاب اهواز

۳-۷- میزان فروش آب به مشترکان شهر اهواز در سال‌های ۹۹-۱۳۹۳



مبنا جدول ۶-۷

۷-۷- حجم آب تصفیه شده شهر اهواز در تصفیه خانه‌ها و مصرف آب بر حسب ماه (متر مکعب) ۱۳۹۹

ماه	آب خام	آب تصفیه شده	فروش
فروردین	۱۶,۹۴۲,۶۹۳	۱۵,۵۹۹,۵۳۴	-
اردیبهشت	۱۶,۶۵۳,۴۲۹	۱۵,۳۱۹,۴۷۵	۱۴,۵۹۶,۲۹۶
خرداد	۱۶,۸۵۵,۹۵۳	۱۵,۴۹۹,۸۰۰	-
تیر	۱۷,۱۹۶,۴۸۹	۱۵,۸۵۴,۱۲۵	۲۱,۹۷۳,۴۷۵
مرداد	۱۶,۳۳۵,۱۴۹	۱۵,۸۹۷,۵۶۱	-
شهریور	۱۷,۱۷۹,۳۳۵	۱۷,۲۵۲,۸۶۴	۲۱,۵۷۷,۵۸۲
مهر	۱۶,۹۷۵,۸۵۸	۱۵,۵۱۶,۶۸۷	-
آبان	۱۶,۷۶۵,۷۵۰	۱۵,۳۸۱,۹۷۲	۱۸,۶۲۸,۸۹۳
آذر	۱۶,۸۲۲,۳۷۳	۱۵,۷۵۵,۳۱۱	-
دی	۱۶,۷۵۶,۶۵۶	۱۵,۴۹۲,۷۶۵	۲۰,۵۵۵,۷۹۲
بهمن	۱۶,۷۵۳,۷۱۵	۱۵,۴۱۴,۱۷۲	-
اسفند	۱۶,۵۳۲,۱۵۹	۱۵,۲۲۵,۷۵۴	۱۹,۹۷۵,۲۵۹

ماه	آب خام	آب تصفیه شده	فروش
جمع	۲۵۱,۶۵۹,۳۵۴	۱۸۸,۱۵۴,۵۲۰	۱۱۶,۸۵۱,۷۹۷

مأخذ: شرکت آب و فاضلاب اهواز

۸-۷- موقعیت تصفیه خانه‌ها و ظرفیت اسمی آنها در شهر اهواز در سال ۱۳۹۹

ردیف	نام تصفیه خانه	موقعیت	ظرفیت اسمی در مدار (هزار متر مکعب در روز)
۱	تصفیه خانه شماره ۱	ملی راه	۱۱۰
۲	تصفیه خانه شماره ۲	کیان آباد	۳۲۰
۳	تصفیه خانه شماره ۳	مهزیار	۳۰
۴	تصفیه خانه شماره ۴	کوت عبدا...	۵۰
۵	تصفیه خانه شماره ۵	گلستان	۴۵
جمع	اهواز	اهواز	۵۵۵

مأخذ: شرکت آب و فاضلاب اهواز

۹-۷- تصفیه خانه‌های فاضلاب در شهر اهواز سال ۱۳۹۹

ردیف	نام تصفیه خانه	موقعیت	ظرفیت در دست بهره‌برداری (هزار متر مکعب در روز)	ظرفیت اسمی اولیه (هزار متر مکعب در روز)
۱	تصفیه خانه فاضلاب غرب	چنیه	۳۵	۵۲
۲	تصفیه خانه فاضلاب شرق	سه راه صنایع فولاد	...	۱۱۲
جمع	اهواز	...	۳۵	۱۶۴

مأخذ: شرکت آب و فاضلاب اهواز

۱۰-۷- میزان و زمان پیک بار شبکه آب شهرستان اهواز در سال ۱۳۹۹

ماه	روز	حداکثر آب تصفیه وارد شده به شبکه توزیع
فروردین	۱۳۹۹/۰۱/۲۵	۶۲۷,۱۶۲
اردیبهشت	۱۳۹۹/۰۲/۱۴	۶۲۶,۸۸۸
خرداد	۱۳۹۹/۰۳/۲۸	۶۳۷,۳۰۸
تیر	۱۳۹۹/۰۴/۲۷	۶۵۸,۸۸۴
مرداد	۱۳۹۹/۰۵/۰۹	۶۵۰,۵۸۹
شهریور	۱۳۹۹/۰۶/۱۷	۶۵۱,۱۱۸
مهر	۱۳۹۹/۰۷/۰۵	۶۵۲,۴۹۳

۴-۷- سهم تولید برق نیروگاه های شهر اهواز در سال ۱۴۰۰



منبع: جدول ۱۲-۷

۱۳-۷- بیلان آب سد های مخزنی بزرگ بر حسب سازمان آب های منطقه ای (میلیون متر مکعب)

نام سد	آب ورودی ۹۹-۱۴۰۰	مصارف آب (میلیون متر مکعب)						حجم آب خروجی از سد (میلیون متر مکعب)
		صنعت	شرب	کشاورزی	سایر	جمع	سایر	
دز	۳,۶۱۳	۴۹	۱۲	۳,۳۸۷	۶۵۶	۴,۱۰۴	۷۳,۰۰۰	۴,۱۷۷
کارون ۴	۲,۵۱۳						۵۲	۲,۶۶۰
کارون ۳	۴,۸۰۴						۳۷۱	۵,۱۷۵
شهید عباسپور	۶,۶۴۵	۴۷۷	۴۰۰	۶,۸۴۶	۱,۵۸۹	۹,۳۱۲	۶۹	۷,۰۳۵
مسجد سلیمان	۷,۹۳۰						۱۲	۷,۴۲۹
گتوند علیا	۸,۲۲۱						۳۲۶	۹,۴۷۰
کرخه	۲,۵۶۷	۴۵	۴۶۳	۲,۰۶۵	۱,۳۳۴	۳,۹۰۷	۲۹۶	۳,۸۱۸
مارون	۹۰۷	۲۴	۲۴	۸۴۸	۱۵۷	۱,۰۵۳	۱۷۵	۱,۰۸۲
جره	۱۰۹	۰	۰	۱۰۲	۱۰	۱۱۲	۱۱۳	۱۱۳

منبع: شرکت سهامی سازمان آب و برق خوزستان

ماه	روز	حداکثر آب تصفیه وارد شده به شبکه توزیع
آبان	۱۳۹۹/۰۸/۰۲	۶۴۹,۷۰۷
آذر	۱۳۹۹/۰۹/۰۲	۶۵۰,۵۸۲
دی	۱۳۹۹/۱۰/۰۲	۶۴۹,۴۴۴
بهمن	۱۳۹۹/۱۱/۱۱	۶۴۶,۷۹۷
اسفند	۱۳۹۹/۱۲/۱۸	۶۴۳,۹۲۰
سال	۱۳۹۹	۷۷,۶۴۸,۸۹۲

منبع: شرکت آب و فاضلاب اهواز

۱۱-۷- شاخص های آب و فاضلاب (درصد)

مقدار	شرح
۱۰۰	درصد شهروندانی که پساب خانه هایشان جمع آوری می شود
-	درصد پسابهایی که هیچ اقدامی جهت تصفیه آنها صورت نمیگیرد
۱۰۰	درصد پسابهایی که اقدام اولیه جهت تصفیه آنها صورت میگیرد
-	درصد پسابهایی که اقدام ثانویه جهت تصفیه آنها صورت میگیرد
-	درصد پسابهایی که اقدام نهایی جهت تصفیه آنها صورت میگیرد
۱۰۰	درصد جمعیت شهری دارای آب آشامیدنی
۹۱	درصد جمعیت شهری دارای فاضلاب شهری
۲۱۰	سرانه میزان آب مصرفی مسکونی (لیتر بر شبانه روز)
۲۵۳	سرانه میزان آب مصرفی کل (لیتر بر شبانه روز)

منبع: شرکت آب و فاضلاب اهواز

۱۲-۷- وضعیت تولید نیروگاه ها در شهر اهواز در سال ۱۴۰۰

نام نیروگاه	قدرت اسمی (مگاوات)	قدرت عملی (مگاوات)	تولید (گیگاوات ساعت)	درصد از کل تولید
دز	۵۴۵	۵۰۰	۱,۰۰۰	۱۷
عباسپور	۲,۰۰۰	۱,۸۶۰	۱,۸۷۵	۲۴
مسجد سلیمان	۲,۰۰۰	۱,۸۵۵	۲,۱۲۷	۲۶
کرخه	۴۰۰	۰	۳۳۸	۹
مارون	۱۵۰	۱۵۰	۲۴۹	۲
کارون ۳	۲,۰۰۰	۲,۰۰۰	۱,۴۶۰	۲۲

منبع: شرکت سهامی سازمان آب و برق خوزستان

۱۴-۷- مشخصات حوضه آبریز رودخانه های اطراف براساس ایستگاه های هیدرومتریک شهر اهواز در سال ۱۴۰۰

حوضه آبریز فرعی	نام رودخانه و ایستگاه هیدرومتری	سطح حوضه آبریز km ^۲	حداکثر دبی لحظه ای	جمع جریان سالانه m.c.m
کارون بزرگ	کارون- اهواز	۶۰,۷۳۷	۹۱۶	۱۱,۲۷۸

مأخذ: شرکت سهامی سازمان آب و برق خوزستان

۱۵-۷- اطلاعات سد های خوزستان در سال ۱۴۰۰

حوضه آبریز	نام سد	نوع سد	ارتفاع از بی (m)	عرض بی (m)	طول تاج (m)	حجم کل دریاچه (m ^۳)	حجم آب ورودی به دریاچه ۱۴۰۰-۹۹	حجم آب خروجی از سد ۱۴۰۰-۹۹	مشخصات فنی	
									موقعیت	حوضه آبریز
دز	دز	مخزنی	۲۰۳	۲۸	۲۱۲	۲,۶۹۸	۳,۶۱۳	۴,۱۷۷	خوزستان- ۲۲ کیلومتری اندیمشک	دز
کارون	کارون ۴	مخزنی	۲۳۰/۵	۳۷ تا ۵۲	۴۴۰	۲,۲۷۹	۲,۵۱۳	۲,۶۶۰	چهارمحال بختیاری- ۱۸۰ کیلومتری شهرکرد	کارون
کارون	کارون ۳	مخزنی	۲۰۵	۲۹	۴۶۲	۲,۷۱۹	۴,۸۰۴	۵,۱۳۱	خوزستان- ۲۸ کیلومتری ایذه	کارون
کارون	شهید عباسپور	مخزنی	۲۰۰	۳۶	۳۸۰	۲,۴۳۹	۶,۶۴۵	۷,۰۳۵	خوزستان- ۵۵ کیلومتری مسجد سلیمان	کارون
کارون	مسجد جریانی سلیمان	مخزنی	۱۷۷	۷۰۰	۴۸۰	۲۶۲	۷,۹۳۰	۷,۴۲۹	خوزستان- ۲۵ کیلومتری مسجد سلیمان	کارون
کارون	گتوند علیا	مخزنی	۱۸۰	۱,۰۷۵	۷۶۰	۵,۰۸۲	۸,۲۲۱	۹,۴۷۰	خوزستان- ۲۵ کیلومتری شوشتر	کارون
کرخه	کرخه	مخزنی	۱۲۷	۱,۱۰۰	۳,۰۳۰	۵,۳۲۷	۲,۵۶۷	۳,۸۱۸	خوزستان- ۲۱ کیلومتری اندیمشک	کرخه
مارون	مارون	مخزنی	۱۶۵	۱۱۰	۳۴۵	۱,۲۷۳	۹۰۷	۱,۰۸۲	خوزستان- ۱۹ کیلومتری بهبهان	مارون
رود زرد	جره	مخزنی	۱۱۴	۴۵۰	۷۳۳	۲۴۱	۱۰۹	۱۱۳	خوزستان- ۳۵ کیلومتری راهبرمز	رود زرد

مأخذ: شرکت سهامی سازمان آب و برق خوزستان

۱۶-۷- جدول تولید ناخالص نیروگاهی و مصرف برق در شهر اهواز در سال ۱۴۰۰ (مگاوات ساعت)

میزان تولید کل ناخالص نیروگاه های شهر اهواز	میزان مصرف
۹,۷۵۱,۷۶۳	-

مأخذ: شرکت سهامی برق منطقه ای

۱۷-۷- جدول میزان تولید برق (مگاوات ساعت) در نیروگاه های شهرستان اهواز ۱۳۹۶-۱۴۰۰

سال	میزان تولید کل نیروگاه های شهرستان اهواز
۱۳۹۶	۱۲,۳۵۶,۷۲۹
۱۳۹۷	۱۱,۸۴۰,۶۲۰
۱۳۹۸	۱۰,۷۷۲,۴۸۲
۱۳۹۹ (خالص)	۸,۹۶۹,۶۳۱
۱۴۰۰ (ناخالص)	۹,۷۵۱,۷۶۳

مأخذ: شرکت سهامی برق منطقه ای

۱۸-۷- میزان مصرف حامل های انرژی جهت تولید یک کیلو وات ساعت برق در سال ۱۴۰۰

نوع حامل انرژی	واحد	مقدار
گازوئیل	مترمکعب	۰/۱۷
گاز طبیعی	مترمکعب	۰/۲۴۱
نفت کوره	مترمکعب	۰/۱۳

مأخذ: شرکت سهامی برق منطقه ای

۱۹-۷- وضعیت تولید نیروگاه های منطقه اهواز در سال ۱۴۰۰

نام نیروگاه	قدرت اسمی (مگاوات)	قدرت عملی (مگاوات)	تولید خالص (مگاوات ساعت)	درصد از تولید کل خالص خوزستان
نیروگاه رامین	۱,۸۹۰	۱,۵۹۰	۸,۸۵۴,۰۱۸	۲۲/۸
نیروگاه شهید مدحج	۴۱۸	۳۷۰	۸۹۷,۷۴۵	۲/۳

مأخذ: شرکت سهامی برق منطقه ای

۲۲-۷- تعداد مشترکان برق به تفکیک تعرفه در پایان سال ۱۴۰۰

شهرستان	خانگی	عمومی	کشاورزی	صنعتی	سایر مصارف	روشنایی معابر	جمع
اهواز	۴۱۹,۲۳۶	۲۳,۶۲۶	۶۷۱	۱,۷۰۶	۷۶,۱۲۶	۴,۱۸۶	۵۲۵,۵۵۱
کارون	۳۴,۵۳۱	۶۶۳	۱۷۶	۱۹۰	۴,۴۸۱	۵۳۹	۴۰,۵۸۰
ملاثانی	۲۳,۱۳۶	۶۹۹	۳۲۱	۹۳	۳,۲۷۲	۴۱۶	۲۷,۹۳۷
حمیدیه	۱۳,۴۰۹	۴۳۷	۲۵۴	۳۱	۱,۴۷۳	۲۲۹	۱۵,۸۳۳
جمع مشترکین	۴۹۰,۳۱۲	۲۵,۴۲۵	۱,۴۲۲	۲,۰۲۰	۸۵,۳۵۲	۵,۳۷۰	۶۰۹,۹۰۱

مأخذ: شرکت توزیع نیروی برق اهواز

۲۳-۷- میزان فروش انرژی (مگاوات ساعت) به مشترکان برق به تفکیک تعرفه در پایان سال ۱۴۰۰

منطقه	خانگی	عمومی	کشاورزی	صنعتی	سایر مصارف	روشنایی معابر	جمع
اهواز	۴,۹۵۵,۵۴۶	۱,۰۱۲,۹۰۵	۳۴۹,۲۴۴	۸۹۸,۸۰۶	۷۰۲,۴۱۲	۱۹۰,۶۲۴	۸,۱۰۹,۵۳۶
کارون	۵۱۰,۵۰۱	۶۲,۶۹۲	۲۷۷,۴۸۹	۱۲۵,۲۵۶	۳۶,۹۱۲	۲۶,۱۳۴	۱,۰۳۸,۹۸۴
ملاثانی	۲۶۴,۰۴۶	۳۴,۳۳۴	۶۹,۴۰۸	۱۴,۲۷۹	۱۹,۷۸۶	۵۳,۸۷۳	۴۵۵,۷۲۶
حمیدیه	۱۶۸,۶۳۸	۱۹,۹۵۷	۳۷,۰۴۲	۱,۳۹۱	۷,۹۰۲	۱۴,۶۲۳	۲۴۹,۵۵۲
جمع فروش انرژی	۵,۸۹۸,۷۳۱	۱,۱۲۹,۸۸۷	۷۳۳,۱۸۳	۱,۰۳۹,۷۳۲	۷۶۷,۰۱۳	۲۸۵,۳۵۳	۹,۸۵۳,۷۹۸

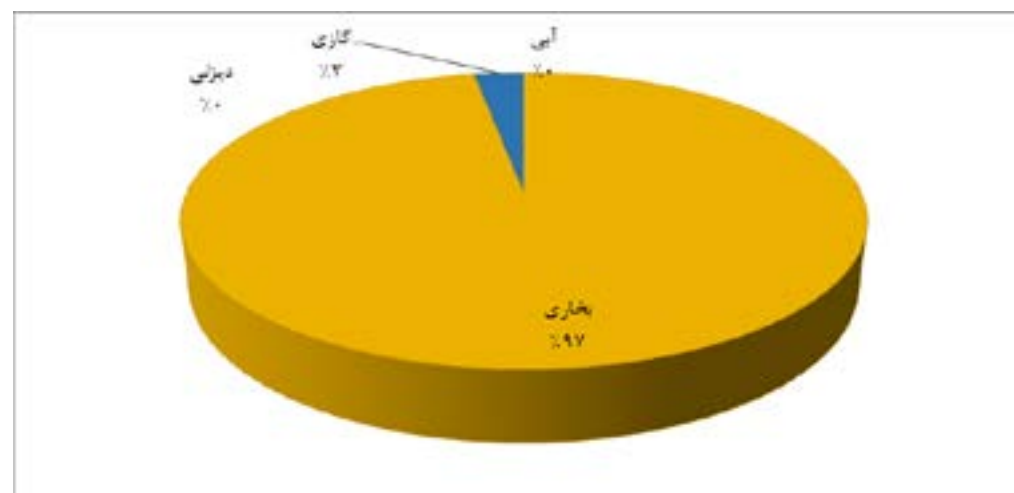
مأخذ: شرکت توزیع نیروی برق اهواز

۲۰-۷- تولید بر اساس نوع مولد انرژی برق و مصرف داخلی نیروگاهها (مگاوات ساعت) در شهرستان اهواز در سال ۱۴۰۰

نوع مولد	تولید خالص
آبی	۰
بخاری	۹,۴۷۶,۸۵۶
گازی	۲۷۴,۹۰۷
دیزلی	۰

مأخذ: شرکت سهامی برق منطقه‌ای

۵-۷- سهم انواع مولدها در تولید خالص انرژی برق (درصد)



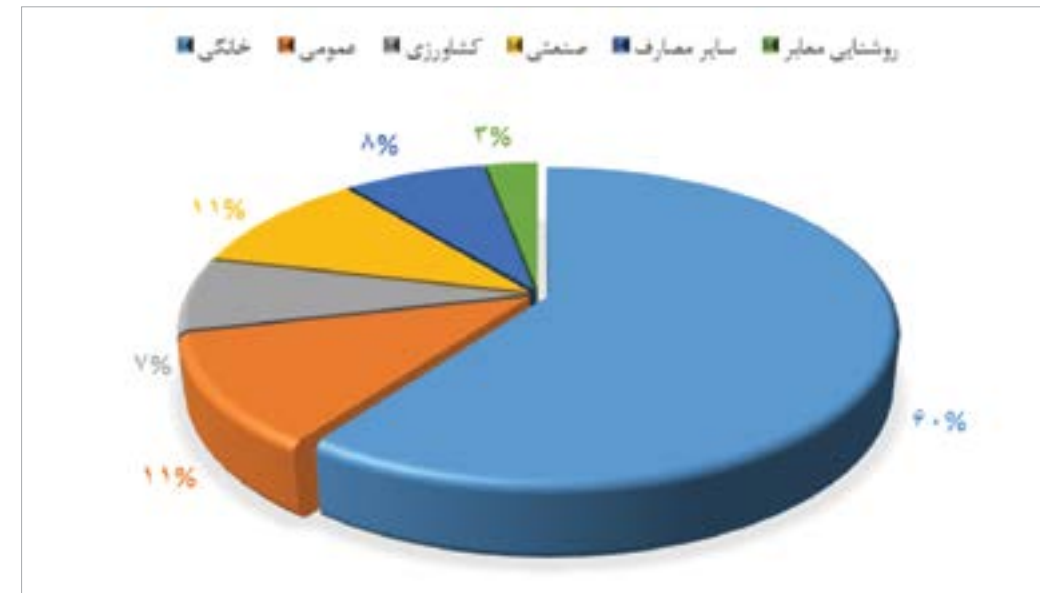
منبع: جدول ۲۰-۷

۲۱-۷- فروش انرژی به مشترکین بزرگ کلانشهر اهواز در سال ۱۴۰۰

محدوده	مشترکین	مصرف (مگاوات ساعت)
شهرستان اهواز	پتروشیمی مارون	۱۱۴,۲۳۰
	فولاد اکسین	۹۸,۴۰۲
	فولاد خوزستان	۳,۹۸۰,۳۵۴
	لوله سازی اهواز	۲۷,۹۷۰
جمع		۴,۲۲۰,۹۵۶

مأخذ: شرکت سهامی برق منطقه‌ای

۶-۷- میزان فروش برق به مشترکان به تفکیک نوع کاربری در شهرستان اهواز ۱۴۰۰



مبنا: جدول ۲۳-۷

ماه	مصرف کل (مگاوات ساعت)	مصرف کل (میلیون ریال)
اسفند	۵۷۱،۰۱۳	۸۰۵،۷۰۶
جمع سال	۹،۸۵۳،۷۹۸	۷،۳۳۸،۷۱۰

مأخذ: شرکت توزیع نیروی برق اهواز

۷-۷- میزان فروش برق (میلیون ریال) به مشترکان به تفکیک ماه در شهرستان اهواز در سال ۱۴۰۰



مبنا: جدول ۲۴-۷

۲۵-۷- موجودی شبکه و تاسیسات برق شهرستان اهواز در سال ۱۴۰۰

ردیف	شبکه و تاسیسات	واحد	موجودی تا پایان سال ۱۴۰۰
۱	هوایی غیر خود نگهدار		۴،۰۵۹
۲	موجودی خطوط فشار متوسط	کیلومتر مدار	۱۲۱
۳	هوایی خود نگهدار		۱۵
۴	هوایی غیر خود نگهدار		۳۰۸
۵	موجودی خطوط فشار ضعیف	کیلومتر مدار	۸۱۲
۶	هوایی خود نگهدار		۵،۸۴۶
۷	هوایی	کیلومتر مدار	۱،۲۸۷
۸	موجودی شبکه روشنایی معابر	کیلومتر مدار	۴۳۱
۹	هوایی		۱۴،۲۰۹
۱۰	موجودی ترانسفورماتور	دستگاه	۵۲۴
۱۱	پدموتند و دفنی		۲۲
۱۲	هوایی		۴،۴۷۵
۱۳	ظرفیت ترانسفورماتورهای موجود	مگا ولت آمپر	۳۷۰
۱۴	پدموتند و دفنی		۱۲

۲۴-۷- میزان فروش انرژی به مشترکان برق به تفکیک ماه در شهرستان اهواز در پایان سال ۱۴۰۰

ماه	مصرف کل (مگاوات ساعت)	مصرف کل (میلیون ریال)
فروردین	۳۶۳،۵۰۷	۳۶۳،۲۱۹
اردیبهشت	۵۷۶،۴۸۱	۴۲۹،۱۸۱
خرداد	۹۱۴،۸۹۸	۶۱۸،۰۸۸
تیر	۱،۰۶۰،۳۴۸	۶۸۰،۸۳۵
مرداد	۱،۳۷۹،۲۵۶	۱،۱۴۳،۰۳۱
شهریور	۱،۳۴۲،۹۵۲	۸۰۰،۱۹۲
مهر	۱،۲۴۳،۵۵۴	۹۶۰،۱۹۴
آبان	۷۷۵،۷۱۴	۳۸۹،۹۹۷
آذر	۶۶۰،۹۷۸	۶۱۴،۴۶۶
دی	۵۹۲،۲۵۶	۲۰۹،۹۴۰
بهمن	۳۷۲،۸۴۳	۳۲۳،۸۶۲

حد اکثر بار (MW)	ساعت	روز	ماه
۲,۷۱۹	۱۵	۱۴۰۰/۰۵/۰۵	مرداد
۲,۶۰۱	۱۵	۱۴۰۰/۰۶/۱۰	شهریور
۲,۰۱۸	۱۵	۱۴۰۰/۰۷/۱۰	مهر
۱,۳۷۱	۱۹	۱۴۰۰/۰۸/۰۹	آبان
۷۴۱	۱۹	۱۴۰۰/۰۹/۱۴	آذر
۷۷۹	۱۹	۱۴۰۰/۱۰/۲۹	دی
۸۰۱	۱۹	۱۴۰۰/۱۱/۰۲	بهمن
۷۸۰	۲۰	۱۴۰۰/۱۲/۱۹	اسفند

مأخذ: شرکت توزیع نیروی برق اهواز

ردیف	شبکه و تاسیسات	واحد	موجودی تا پایان سال ۱۴۰۰
۱۵	هوایی		۱,۲۱۹
۱۶	موجودی کلید	تعداد	۱۰
۱۷	هوایی		۱۷۷
۱۸	نقاط اتوماسیون شده	تعداد	۰
۱۹	کم مصرف		۸۰
۲۰	موجودی لامپ	تعداد	۱۶۶,۴۸۴
۲۱	هوایی		۲۷۰
۲۲	فیدر ۳۳ کیلوولت	تعداد	۰
۲۳	جمع		۲۷۰
۲۴	هوایی		۸۸
۲۵	فیدر ۱۱ کیلو ولت	تعداد	۰
۲۶	جمع		۸۸
۲۷	چوبی		۲۷,۶۷۹
۲۸	پایه	تعداد	۱۵۴,۶۳۰
۲۹	فلزی		۲۳۴
۳۰	برق دار		۴۸۸
۳۱	روستا	تعداد	۴۹۴
	موجود		

مأخذ: شرکت توزیع نیروی برق اهواز

۲۶-۷- تعداد مشترکین شرکت توزیع برق اهواز به تفکیک عادی و دیعاند

جمع کل	دیعاند		عادی		سال
	اولیه	ثانویه	سه فاز	تک فاز	
۶۰۹,۹۰۱	۳۷۳	۳,۹۱۴	۱۹۶,۵۳۲	۴۰۹,۰۸۲	۱۴۰۰

مأخذ: شرکت توزیع نیروی برق اهواز

۲۷-۷- میزان و زمان پیک بار شبکه برق شهرستان اهواز در سال ۱۴۰۰

ماه	روز	ساعت	حد اکثر بار (MW)
فروردین	۱۴۰۰/۰۱/۳۱	۱۶	۱,۵۵۸
اردیبهشت	۱۴۰۰/۰۲/۲۹	۱۶	۲,۳۲۹
خرداد	۱۴۰۰/۰۳/۱۷	۱۶	۲,۴۲۲
تیر	۱۴۰۰/۰۴/۲۹	۱۶	۲,۶۸۰

(سال ۱۴۰۰)

وضعیت مصرف آب کلانشهر اهواز

با صرفه جوی ۲۶ لیتر در روز
به ازای هر نفر، سالانه


۱۲ میلیون متر مکعب

آب صرفه جویی
می شود.
(جمعیت شهر اهواز
حدود یک میلیون و
سیصد هزار نفر است.)

سرانه مصرف
خانگی هر شهروند
در شبانه روز

۱۴۰ ×

بطری آب معدنی،
معادل با ۲۱۰ لیتر



سالانه ۱۲ میلیون متر مکعب آب برای آبیاری کل فضای
سبز در اختیار شهرداری، استفاده می شود. مساحت
کل فضای سبز ۱۴,۷۷۱,۸۱۴ متر مربع است. متوسط آب مورد
نیاز برای هر متر مربع ۲/۲ لیتر است.

۱۱۶,۸۰۱,۷۹۷
فروش آب (متر مکعب)



۴۱۶۴۲۳
تعداد مشترکان آب



۷۰٪ مسکونی

مسکونی

۸۷٪ مسکونی

مسکونی



۴٪ تجاری

تجاری

۱۰٪ تجاری

تجاری



۱.۶٪ صنعتی

صنعتی

۰.۲٪ صنعتی

صنعتی



۲۴.۴٪ سایر

سایر

۲.۸٪ سایر

سایر



شهرداری اهواز

معاونت برنامه ریزی
و توسعه مدیریت شهری



فصل هشتم

ساختمان و مسکن





● تعاریف و مفاهیم

ساختمان: فضایی است محصور، ثابت و مستقل که تمام یا قسمتی از آن مسقف بوده و برای سکونت و یا فعالیت اقتصادی ساخته شده است. به شرط آن که مساحت زیر بنای قسمت مسقف حداقل ۴ متر مربع باشد.

مساحت زمین: عبارت است از مساحت قطعه زمین ملکی که ساختمان در آن ایجاد یا تجدید بنا شود.

سطح کل زیر بنای طبقات: عبارت است از مجموع سطح زیربنای کلیه طبقات اعم از زیر زمین، طبقه همکف، نیم طبقه، طبقه اول و بقیه طبقات.

واحد مسکونی معمولی: فضایی است مشتمل بر حداقل یک اتاق و معمولاً یک آشپزخانه و یک توالت که تمام یا قسمتی از ساختمان را تشکیل می دهد.

اتاق: فضایی مستقل در داخل واحد مسکونی است که حداقل ۴ متر مربع مساحت و ۲ متر ارتفاع داشته باشد.

طرح تفصیلی: شامل راهبردهای توسعه شهر و ضوابط و مقررات ساختمانی و شهرسازی شهر می گردد که به عنوان سند مرجع اجرای ضوابط ملاک عمل مدیریت شهرداری برای صدور مجوزهای لازم در زمینه اقدامات ساختمانی و شهرسازی می باشد.

پروانه ساختمانی: مجوز احداث ساختمان که بر اساس ضوابط و مقررات ملاک عمل و مصوب طرح تفصیلی شهر توسط شهرداری صادر می گردد.

کاربری: نوع استفاده یا بهره‌وری از یک قطعه مالکیت یا ساختمان سازگار با بافت بصورت موقت یا دائم محل، ترکیب‌های غالب و مهم کاربری، مسکونی- تجاری- خدمات عمومی می باشند که بر اساس نیاز محدوده‌ی محله‌ای، منطقه‌ای و یا شهری پیرو مطالعات آماری برنامه ریزی و پژوهش علوم شهرسازی تعریف می‌گردد.

۱-۸- تعداد واحد مسکونی معمولی به تفکیک نوع اسکلت و مصالح عمده به کار رفته در ساختمان استان خوزستان

جمع	اسکلت فلزی	بتن آرمه	سایر	اظهار نشده
۱,۱۲۸,۸۶۴	۲۰۰,۳۷۷	۲۷۴,۸۴۶	۶۴۸,۸۱۵	۴,۸۲۶

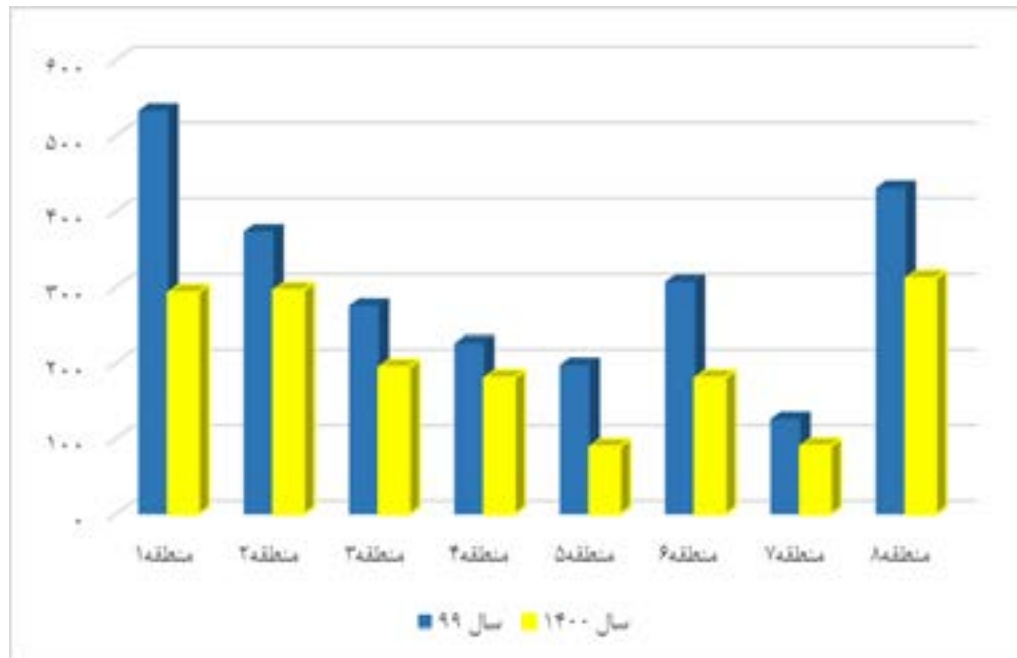
مأخذ: مرکز آمار ایران (بر اساس اطلاعات سرشماری عمومی نفوس و مسکن ۱۳۹۵)

۲-۸- تعداد و مساحت پروانه‌های ساختمانی صادر شده به تفکیک مناطق شهرداری ۱۳۹۹-۱۴۰۰

منطقه	تعداد		مساحت زمین (متر مربع)		مساحت زیر بنا (متر مربع)	
	سال ۹۹	سال ۱۴۰۰	سال ۹۹	سال ۱۴۰۰	سال ۹۹	سال ۱۴۰۰
۱	۵۳۲	۲۹۳	۱۱۴,۵۷۳	۶۲۲۸۳,۳۸	۲۲۲۵۴۷,۷۱	۳۰۹,۸۸۸
۲	۳۷۳	۲۹۶	۱۳۰,۵۶۵	۱۷۰۰۹,۷۴	۵۴۹۴۸۵,۶۸	۴۲۶,۸۱۲
۳	۲۷۵	۱۹۴	۸۶,۴۲۵	۷۳۷۳,۲	۹۸۹۱۴,۱۸	۳۶۴,۱۷۳
۴	۲۲۶	۱۸۰	۷۸,۴۵۱	۸۷۵۱۶,۰۷	۳۸۰۳۹۹,۳	۲۷۶,۰۷۴
۵	۱۹۷	۸۹	۵۴,۸۷۰	۳۴۷۳۴,۶۲	۱۳۸۳۱۶,۰۸	۱۷۴,۷۹۸
۶	۳۰۷	۱۸۰	۶۰,۲۶۱	۲۳۲۰۲,۲۴	۹۷۲۰۵,۹۶	۹۸,۲۱۵
۷	۱۲۶	۹۰	۲۵,۷۵۸	۱۶۵۸۶,۷۱	۵۳۱۳۹,۸۶	۹۱,۱۴۳
۸	۴۳۰	۳۱۲	۹۷,۸۴۴	۷۰۰۱۶,۸۳	۲۳۴۶۴۶,۲۱	۲۷۷,۹۹۶
جمع	۲,۴۶۶	۱,۶۳۴	۶۴۸,۷۴۷	۴۷۱,۷۳۳	۱,۷۷۴,۶۵۵	۲,۰۱۹,۰۹۹

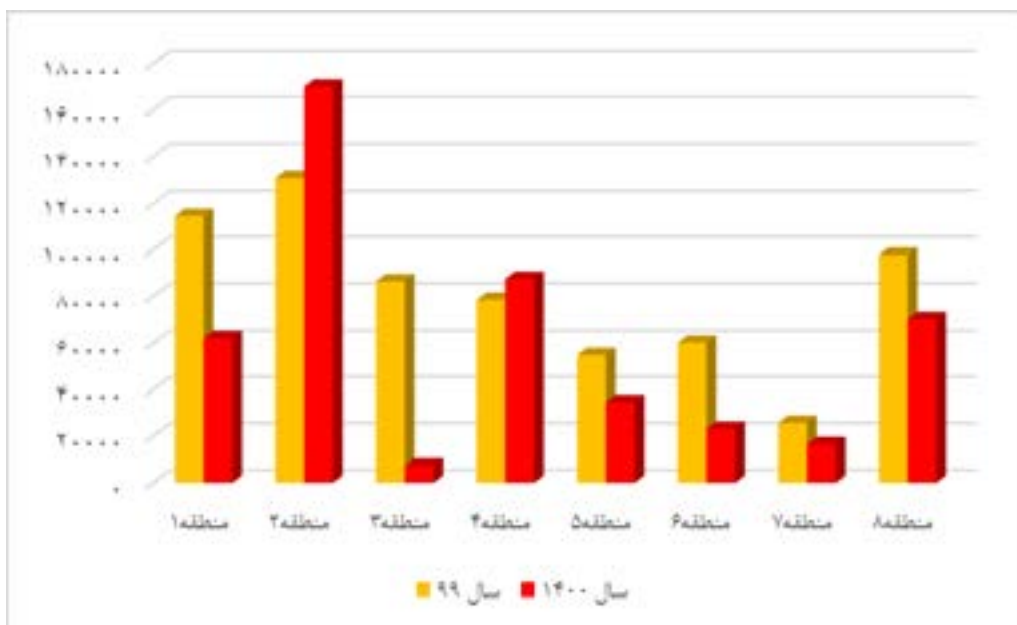
مأخذ: معاونت‌های شهرسازی و معماری مناطق هشتگانه شهرداری اهواز

۱-۸- مقایسه تعداد پروانه‌های صادره در سال‌های ۱۳۹۹ و ۱۴۰۰



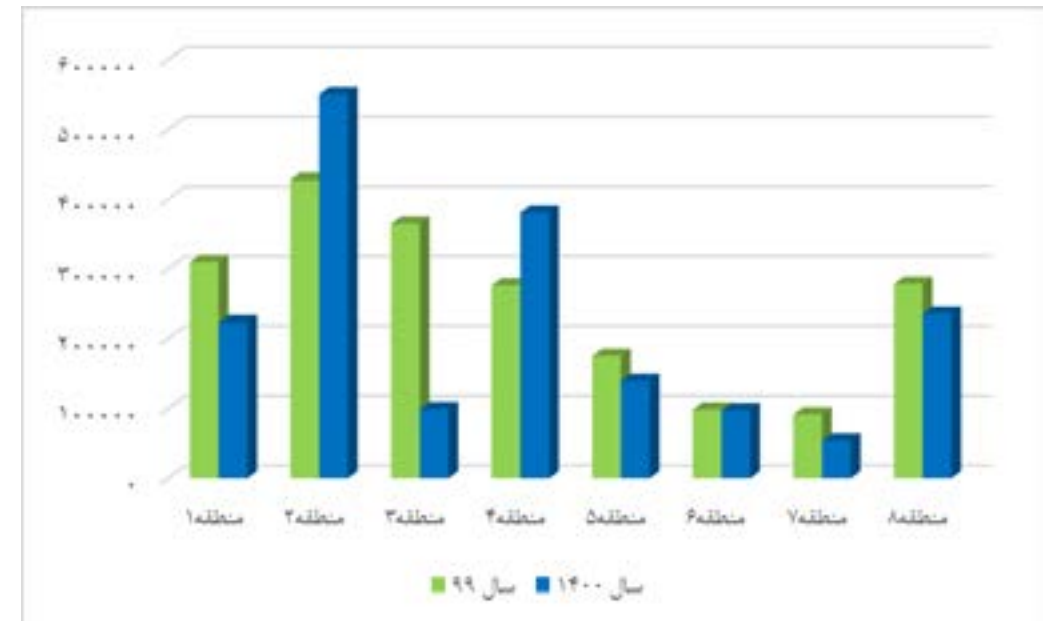
مبنا: جدول ۲-۸

۲-۸- مقایسه مساحت زمین پروانه‌های ساختمانی صادره در سال‌های ۱۳۹۹ و ۱۴۰۰



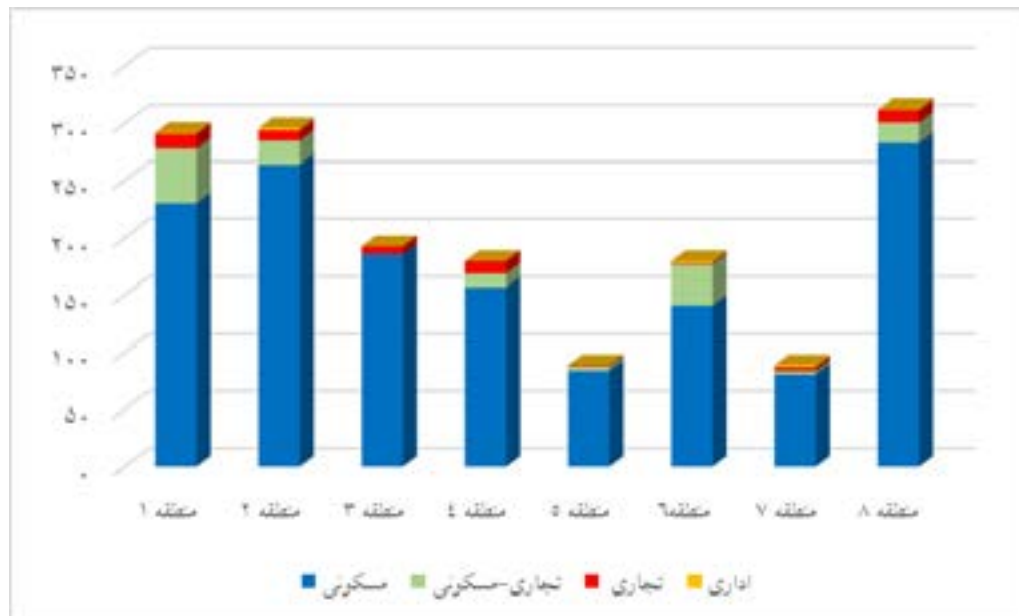
مبنا: جدول ۲-۸

۳-۸- مقایسه مساحت زیربنای پروانه‌های ساختمانی صادره در سال‌های ۱۳۹۹ و ۱۴۰۰



مبنا: جدول ۲-۸

۴-۸- توزیع پروانه‌های ساختمانی صادره به تفکیک نوع کاربری در سال ۱۴۰۰



مبنا: ۳-۸

۳-۸- تعداد پروانه‌های ساختمانی صادر شده به تفکیک نوع کاربری در مناطق شهرداری اهواز در سال ۱۴۰۰

منطقه	مسکونی	تجاری-مسکونی	تجاری	اداری	آهوزشی	بهداشتی	صنعتی	سایر	جمع
۱	۲۳۰	۴۸	۱۳	۱	۱	۰	۰	۰	۲۹۳
۲	۲۶۴	۲۱	۹	۲	۰	۰	۰	۰	۲۹۶
۳	۱۸۶	۰	۷	۰	۱	۰	۰	۰	۱۹۴
۴	۱۵۷	۱۲	۱۱	۰	۰	۰	۰	۰	۱۸۰
۵	۸۴	۴	۱	۰	۰	۰	۰	۰	۸۹
۶	۱۴۱	۳۶	۱	۲	۰	۰	۰	۰	۱۸۰
۷	۸۱	۳	۳	۲	۱	۰	۰	۰	۹۰
۸	۲۸۳	۱۸	۱۱	۰	۰	۰	۰	۰	۳۱۲
مجموع	۱,۴۲۶	۱۴۲	۵۶	۷	۳	۰	۰	۰	۱,۶۳۴

مأخذ: معاونت‌های شهرسازی و معماری مناطق هشتگانه شهرداری اهواز

۴-۸- مساحت زیربنای پروانه ساختمانی صادره به تفکیک نوع کاربری در سال ۱۴۰۰

منطقه	مسکونی	تجاری-مسکونی	تجاری	اداری	آهوزشی	بهداشتی	صنعتی	سایر	جمع
۱	۱۴۹۹۵,۷۶	۵۳۱۱۵,۰۹	۵۴۶۳,۸۶	۸۰۰	۲۶۲	*	*	۲۰۹۱۱	۲۲۲۵۴۷,۷۱
۲	۲۰۴۵۰۰,۱۴	۶۳۲۷۴,۶	۲۹۵۴۷,۷۲	۶۴۱۹,۲۲	۰	*	*	۲۴۵۷۴۴	۵۴۹۴۸۵,۶۸
۳	۱۹۱۴۵,۸۳	۰	۴۱۰۴,۳۵	۰	۶۰۸	*	*	۷۵۰۵۶	۹۸۹۱۴,۱۸
۴	۲۷۱۹۵۸,۶۹	۳۵۶۳۷	۱۷۹۸۶,۶۱	۰	۰	*	*	۵۴۸۱۷	۳۸۰۳۹۹,۳
۵	۱۲۲۷۱۶,۹۶	۹۴۸۹,۱۲	۵۷	۰	۰	*	*	۶۰۵۳	۱۳۸۳۱۶,۰۸

۸-۶- مساحت زمین پروانه ساختمانی صادره شده به تفکیک نوع در مناطق شهرداری سال ۱۴۰۰

منطقه	مسکونی	تجاری- مسکونی	تجاری	اداری	آموزشی	بهداشتی	صنعتی	سایر	جمع
۱	۴۵۵۶۰/۶۸	۱۲۹۱۳/۳۲	۲۲۷۳/۳۸	۱,۳۵۰	۱۸۶	*	*	*	۶۲۲۸۳/۳۸
۲	۱۵۳۶۱۹/۵	۸۶۰۹/۴	۳۷۲۳/۸۴	۴,۰۶۷	۰	*	*	*	۱۷۰۰۱۹/۷۴
۳	۴۶۷۰/۸۶	۰	۶۸۹/۶۷	۰	۲۰۱۲/۶۷	*	*	*	۷۳۷۳/۲
۴	۷۹۳۱۸/۹۹	۵۴۳۴/۱۱	۲۷۶۲/۹۷	۰	۰	*	*	*	۸۷۵۱۶/۰۷
۵	۳۳۰,۶۹/۹۸	۱۶۳۲/۶۴	۳۲	۰	۰	*	*	*	۳۴۷۳۳۴/۶۲
۶	۳۸۷۷/۹۲	۱۷۲۴۱/۱۹	۱۰۱/۲۵	۱۹۸۱/۸۸	۰	*	*	*	۲۳۲۰۲/۲۴
۷	۱۵۲۷۱/۱۲	۴۳۳/۵۹	۵۴۲	۱۳۰	۲۱۰	*	*	*	۱۶۵۸۶/۷۱
۸	۶۴۷۲۴/۶۳	۳۵۱۴/۹۲	۱۷۷۷/۲۸	۰	۰	*	*	*	۷۰۰۱۶/۸۳
مجموع	۴۰۰,۱۱۴	۴۹,۷۷۹	۱۱,۹۰۲	۷,۸۲۹	۲,۴۰۹	۰	۰	۰	۴۷۱,۷۳۳

مأخذ: معاونت‌های شهرسازی و معماری مناطق هشتگانه شهرداری اهواز

۸-۷- انواع راه‌های تحت حوزه ی استحفاظی اداره راهداری و حمل و نقل جاده ای شهرستان اهواز در سال ۱۳۹۹

جمع کل	آزادراه	راه اصلی			راه فرعی		سایر راه های آسفالته
		بزرگراه چهار خطه	عریض	معمولی	عریض	درجه یک	
۵۲۲/۴	۴۸	۱۳۲	۱۳۱/۲	۱۱۶	-	۷۶/۸	۱۸/۴

مأخذ: اداره کل راهداری و حمل و نقل جاده ای استان خوزستان

منطقه	مسکونی	تجاری- مسکونی	تجاری	اداری	آموزشی	بهداشتی	صنعتی	سایر	جمع
۶	۴۹۹۷۰/۵۲	۱۷۲۴۱/۱۹	۱۹۶/۳۵	۱۲۹۳/۹	۰	*	*	۲۸۵۰۴	۹۷۲۰۵/۹۶
۷	۴۳۷۱۵/۵۴	۲۷۴۴/۳۲	۹۳۸/۸	۲۳۳/۲	۲۹۰	*	*	۵۲۱۸	۵۳۱۳۹/۸۶
۸	۱۸۱۱۸۲/۲۲	۳۵۷۶۱/۴۵	۲۳۶۵/۵۴	۰	۰	*	*	۱۵۳۳۷	۲۳۴۶۴۶/۲۱
مجموع	۱,۰۳۵,۱۸۶	۲۱۷,۲۶۳	۶۰,۶۶۰	۸,۷۴۶	۱,۱۶۰	۰	۰	۴۵۱,۶۴۰	۱,۷۷۴,۶۵۵

مأخذ: معاونت‌های شهرسازی و معماری مناطق هشتگانه شهرداری اهواز

۸-۵- تعداد پروانه‌های ساختمانی صادر شده به تفکیک طبقات در مناطق شهرداری اهواز در سال ۱۴۰۰

منطقه	طبقه	طبقه ۲	طبقه ۳	طبقه ۴	طبقه ۵ و بالاتر
۱	۶۱	۱۲۳	۲۰	۷	۸۲
۲	۴۹	۸۲	۸	۲	۱۵۶
۳	۲۳	۲۰	۲	۱	۱۴۸
۴	۲۴	۶۹	۱۰	۴	۷۳
۵	۱۰	۳۸	۰	۰	۴۱
۶	۲۹	۱۱۸	۱۰	۳	۲۰
۷	۲۰	۳۸	۵	۱	۲۶
۸	۱۴۵	۵۲	۱	۵	۱۱۱
مجموع	۳۶۱	۵۴۰	۵۶	۲۳	۶۵۷

مأخذ: معاونت‌های شهرسازی و معماری مناطق هشتگانه شهرداری اهواز

۸-۸- انواع راه‌های روستایی زیر پوشش اداره کل راه و شهرسازی شهرستان اهواز در سال ۱۳۹۹

آسفالته	خاکی	شوسه	جمع
۸/۳۴۶	۳/۱۵۲	۱/۷۲	۳/۵۷۱

مأخذ: اداره کل راه‌داری و حمل و نقل جاده ای استان خوزستان

۸-۹- مساحت زمین و تعداد واحدهای مسکونی واگذار شده توسط سازمان مسکن و شهرسازی شهرستان اهواز در سال ۱۳۹۹

شرح	واحد	مساحت زمین (متر مربع)
شهرستان اهواز	۸۶	۳۲/۱۸۲۶۴

مأخذ: اداره کل راه و شهرسازی استان خوزستان

۸-۱۰- میزان تعلق زمین اداره راه و شهرسازی شهر اهواز در سال ۱۳۹۹

سال	میزان تعلق (قطعه)			میزان تعلق اراضی (مترمربع)		
	جمع	مسکونی	غیر مسکونی	جمع	اراضی توافقی	اراضی هوات
۱۳۹۹	-	-	-	۱,۱۳۰,۰۰۰	۱,۱۳۰,۰۰۰	-

مأخذ: اداره کل راه و شهرسازی استان خوزستان

۸-۱۱- تعداد و هزینه انواع ساختمان‌های در دست احداث توسط اداره راه و شهرسازی شهر اهواز در سال ۱۳۹۹ (هزینه به ریال)

سال	واحدهای مسکونی		ساختمانهای دولتی		مراکز درمانی		مراکز آموزشی و فرهنگی	
	تعداد واحد	هزینه (تخصیص)	تعداد پروژه	هزینه (تخصیص)	تعداد پروژه	هزینه (تخصیص)	تعداد پروژه	هزینه (تخصیص)
۱۳۹۹	-	-	-	-	۲	۳,۵۰۰,۰۰۰,۰۰۰	-	-

مأخذ: اداره کل راه و شهرسازی استان خوزستان

۸-۱۲- زمین‌های واگذار شده توسط اداره راه و شهرسازی بر حسب نوع کاربری شهر اهواز در سال ۱۳۹۹

سال	جمع واگذاری			مسکونی			غیر مسکونی		
	تعداد واحد	تعداد قطعه زمین (مترمربع)	مساحت زمین (مترمربع)	تعداد واحد	تعداد قطعه زمین (مترمربع)	مساحت زمین (مترمربع)	تعداد واحد	تعداد قطعه زمین (مترمربع)	مساحت زمین (مترمربع)
۱۳۹۹	۸۶	۴۳	۱۸۲۶۴	۷۵	۳۲	۶/۶۰۷۸	۱۱	۱۱	۶/۱۲۱۸۵

مأخذ: اداره کل راه و شهرسازی استان خوزستان

(سال ۱۴۰۰)

وضعیت مسکن کلانشهر اهواز



۴۸.۵%

از خانوارها (اهواز) به مالکیت واحدهای مسکونی یا دایا هستند.



۴۰%

از خانوارها (اهواز) به صورت رهن یا اجاره در واحدهای مسکونی سکونت دارند.



۱۱.۵%

در برابر خدمت، وپگان، افکار نشده، سایر...



۳۱۱,۶۳۴ واحد مسکونی اهواز

استان خوزستان
واحد مسکونی
۱,۱۲۸,۸۶۴



واحد های مسکونی
کلی استان خوزستان



واحد های مسکونی
کلی استان خوزستان



واحد های مسکونی
کلی استان خوزستان



واحد های مسکونی
آپارتمانی

واحد های مسکونی
غیر آپارتمانی



واحد های مسکونی
آپارتمانی

واحد های مسکونی
غیر آپارتمانی



فصل نہم



بازرگانے،
رستوران و هتل داری

● تعاریف و مفاهیم

کارگاه بازرگانی: مکان ثابتی برای انجام فعالیت اقتصادی (خرده فروشی، عمده فروشی، رستوران و هتلداری) به طور منظم و مستمر می باشد.

عمده فروشی: عمده فروشی عبارت است از فروش مجدد (فروش بدون تغییر شکل) کالاهای نو یا مستعمل به خرده فروشان، مصرف کنندگان صنعتی، تجاری، ادارات و سایر عمده فروشان یا به کسانی که به عنوان دلالان خرید و فروش مال التجاره برای این گونه اشخاص یا شرکت ها عمل می کنند.

خرده فروشی: خرده فروشی عبارت است از فروش مجدد (فروش بدون تغییر شکل) کالاهای نو یا مستعمل به عموم مردم برای مصرف شخصی یا استفاده‌ی خانگی از طریق مغازه‌ها، فروشگاه‌های زنجیره‌ای، دکه‌ها، دستفروش‌ها و دوره‌گردها، تعاونی‌های مصرف، سالن‌های حراج و غیره.

شرکت‌های تعاونی فعال: به آن دسته از تعاونیها اطلاق می شود که فعالیت اقتصادی آنها براساس یک روند مناسب و منطبق با اساسنامه‌ی مورد عمل ادامه دارد.

واردات: واردات شامل کلیه کالاهایی است که به طور مستقیم برای مصرف قطعی یا تغییرشکل به منظور صدور یا مصرف قطعی، به کشور وارد و از گمرک‌های کشور ترخیص می شود.

صادرات: صادرات شامل صدور قطعی کلیه کالاهایی است که در داخل کشور تولید شده و یا به صورت مواد اولیه و با کالاهای نیمه ساخته یا قطعات جداگانه به کشور وارد شده و پس از تغییر شکل یا مونتاژ، به طور قطعی صادر شده باشند.

تاسیسات اقامتی: واحدی است مخصوص اقامت و یا پذیرایی، برای استفاده مسافران، که به قصد ارتفاع و بر اساس ضوابط ساختمانی تاسیساتی و تجهیزاتی، طبق آیین نامه‌های مربوط و یا مجوز وزارت فرهنگ و ارشاد اسلامی ایجاد شده است و از نظر کیفیت ارائه خدمات و رعایت مقررات، تحت نظارت این وزارتخانه باشد.

درجه تاسیسات اقامتی: تاسیسات اقامتی بر حسب وضعیت ساختمانی، تاسیساتی و تجهیزاتی و کیفیت خدماتی که عرضه می کنند و نیز بر اساس مقررات خاص هر گروه از آنها به ۵ درجه‌ی لوکس یا ۵ ستاره، ۴ ستاره، ۳ ستاره، ۲ ستاره و یک ستاره تفکیک می شوند.

تعداد اتاق و تخت: به جمع کل اتاقها یا تخت‌هایی که ظرف مدتی معین در هر موسسه اقامتی، برای استفاده مسافران آماده بهره‌برداری باشد. بر حسب مورد، تعداد اتاق و تعداد تخت اطلاق میشود.

۱-۹- آمار کلان اتحادیه‌های فعال به ثبت رسیده به تفکیک نوع فعالیت در شهر اهواز در سال ۱۴۰۰

نوع فعالیت	تعداد	تعداد اعضاء			تعداد شاغلان	سرمایه فعلی (هزار ریال)
		مرد	زن	جمع		
مسکن	۰	۰	۰	۰	۰	۰
تأمین نیاز تولیدکنندگان	۰	۰	۰	۰	۰	۰
تأمین نیاز مصرف کنندگان	۰	۰	۰	۰	۰	۰
صنعتی	۰	۰	۰	۰	۰	۰
فرش دستباف	۰	۰	۰	۰	۰	۰
حمل و نقل	۰	۰	۰	۰	۰	۰
خدمات	۰	۰	۰	۰	۰	۰
کشاورزی	۰	۰	۰	۰	۰	۰
عمرانی	۰	۰	۰	۰	۰	۰
جمع کل	۰	۰	۰	۰	۰	۰

مأخذ: اداره کل تعاون، کار و رفاه اجتماعی استان خوزستان

۲-۹- آمار کلان تعاونی‌های فعال به ثبت رسیده به تفکیک نوع فعالیت در شهر اهواز در سال ۱۴۰۰

نوع فعالیت	تعداد	تعداد اعضاء			تعداد شاغلان
		مرد	زن	جمع	
چند منظوره	۰	۰	۰	۰	۰
خدمات	۴	۱۷	۱۱	۲۸	۳۲
حمل و نقل	۰	۰	۰	۰	۰
صنعتی	۸	۳۰	۲۷	۵۷	۶۴
عمرانی	۰	۰	۰	۰	۰
کشاورزی	۲	۱۴	۱	۱۵	۱۴
مسکن	۵	۶۰	۱۰	۷۰	۶۵
معذنی	۰	۰	۰	۰	۰
اعتبار	۰	۰	۰	۰	۰
تأمین نیاز مصرف کنندگان	۰	۰	۰	۰	۰
تأمین نیاز تولید کنندگان	۰	۰	۰	۰	۰
تأمین نیاز صنوف خدماتی	۱	۱۲	۱۶	۲۸	۱۴
فرش دستباف	۲	۷	۷	۱۴	۲۲
تعاونی‌های جدید	۰	۰	۰	۰	۰

نوع فعالیت	تعداد	تعداد اعضاء			تعداد شاغلان
		مرد	زن	جمع	
جمع کل	۲۲	۱۴۰	۷۲	۲۱۲	۲۱۱

مأخذ: اداره کل تعاون، کار و رفاه اجتماعی استان خوزستان

۳-۹- مشخصات عمومی شرکت‌های تعاونی فعال شهر اهواز در پایان سال ۱۴۰۰

نوع فعالیت	تعداد	تعداد اعضاء			تعداد شاغلان	سرمایه فعلی (هزار ریال)
		مرد	زن	جمع		
تأمین نیاز تولیدکنندگان	۱۰	۲۲۶	۴۵	۲۷۱	۱۱۶	۴۷۵,۲۵۰
تأمین نیاز مصرف کنندگان	۳۰	۴,۷۷۲	۸۰۷	۵,۵۷۹	۲۸۶	۴۸۸,۰۹۷,۹۳۳
تأمین نیاز صنوف خدماتی	۴۳	۲۲۰	۱۰۳	۳۲۳	۳۶۱	۱۶,۲۴۰,۵۱۴

مأخذ: اداره کل تعاون، کار و رفاه اجتماعی استان خوزستان

۴-۹- مشخصات عمومی شرکت‌های تعاونی اعتبار فعال در شهر اهواز در سال ۱۴۰۰

تعداد شرکت	عضو (نفر)	شاغلان (نفر)	سرمایه (هزار ریال)
۲	۲۸۳	۴۵۳	۹,۱۰۵,۰۴۹,۸۵۵

مأخذ: اداره کل تعاون، کار و رفاه اجتماعی استان خوزستان

۵-۹- مشخصات عمومی شرکت‌های تعاونی حمل و نقل فعال در شهر اهواز در سال ۱۴۰۰

تعداد شرکت	عضو (نفر)	شاغلان (نفر)	سرمایه (هزار ریال)
۷	۹۸	۱۳۲	۶۴۱,۶۵۰

مأخذ: اداره کل تعاون، کار و رفاه اجتماعی استان خوزستان

۶-۹- مشخصات عمومی شرکت‌های تعاونی کشاورزی فعال شهر اهواز در سال ۱۴۰۰ زیر پوشش اداره کل تعاون

تعداد	تعداد اعضاء			تعداد شاغلان	سرمایه فعلی (هزار ریال)
	مرد	زن	جمع		
۱۱۲	۴۱۲	۲۰۲	۶۱۴	۸۱۲	۲۱۸,۲۳۸,۵۳۰

مأخذ: اداره کل تعاون، کار و رفاه اجتماعی استان خوزستان

۷-۹- آمار تعاونی‌های بانوان (با ۷۰٪ عضو) به تفکیک نوع فعالیت در شهر اهواز در سال ۱۴۰۰

نام بخش	تعداد	تعداد اعضاء			سرمایه (هزار ریال)	اعضا ایشاگر	اعضا معلول	شاغلتین حقوق بگیر	تطبيق اساسنامه (جدید)
		مرد	زن	جمع					
کشاورزی	۶	۹	۳۴	۴۳	۱۲۰,۰۰۰	۰	۰	۰	
صنعتی	۵۲	۵۹	۲۹۲	۳۵۱	۷,۳۱۴,۵۰۰	۰	۰	۰	
عمرانی	۰	۰	۰	۰	۰	۰	۰	۰	
معدنی	۰	۰	۰	۰	۰	۰	۰	۰	
خدماتی	۱۰	۱۲	۴۶	۵۸	۲۹۴,۰۰۰	۰	۰	۰	
مسکن	۰	۰	۰	۰	۰	۰	۰	۰	
تأمین نیاز مصرف کننده‌گان	۰	۰	۰	۰	۰	۰	۰	۰	
اعتبار	۱	۱	۴	۵	۳۰	۰	۰	۰	
چند منظوره	۰	۰	۰	۰	۰	۰	۰	۰	
مصرف آموزشیگاهی	۰	۰	۰	۰	۰	۰	۰	۰	
فرش دستباف	۰	۰	۰	۰	۰	۰	۰	۰	
حمل و نقل	۰	۰	۰	۰	۰	۰	۰	۰	
تأمین نیاز صنوف خدماتی	۳	۲	۳۲	۳۴	۱۳۶,۵۰۰	۰	۰	۰	

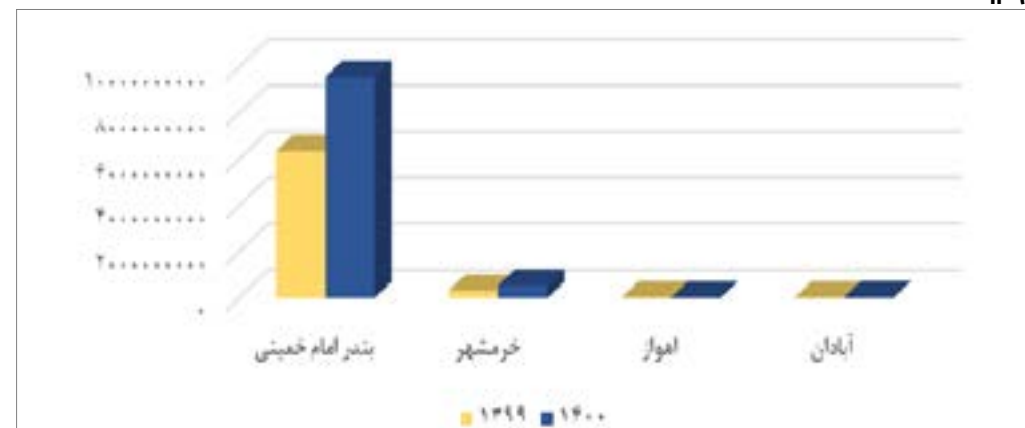
مأخذ: اداره کل تعاون، کار و رفاه اجتماعی استان خوزستان

۸-۹- واردات کالاهای غیر نفتی گمرکات خوزستان در یکساله ۱۴۰۰ و مقایسه آن با مدت مشابه سال قبل

گمرک	یک ساله ۱۴۰۰			یک ساله ۱۳۹۹			درصد تغییرات وزنی	تغییرات ارزش دلاری
	وزن (تن)	ارزش دلاری	ارزش (هزار ریال)	وزن (تن)	ارزش دلاری	ارزش (هزار ریال)		
بندر امام خمینی (ره)	۲۰,۴۲۶,۶۴۶	۹,۵۸۶,۸۶۶,۱۹۱	۴۵۲,۶۴۸,۳۷۸,۷۶۹	۱۷,۶۹۲,۰۷۶	۶,۳۷۰,۳۲۴,۴۳۳	۲۶۷,۵۵۵,۴۶۶,۱۴۸	۷۱	۵۰
خرمشهر	۱۲۶,۵۷۵	۵۱۹,۶۲۰,۳۳۰	۲۳۰,۵۸۴,۰۷۸,۳۵۲	۱۵۳,۰۵۸	۲۲۷,۸۲۷,۶۲۷	۱۳۰,۷۸۵,۵۶۰,۳۴۳	۳۳	۶۷
آبادان	۳,۶۳۵	۲۲,۲۸۶,۴۱۵	۹۷۸,۰۳۹,۴۳۳	۵,۸۲۲	۲۶,۷۵۵,۵۳۹	۱,۱۲۳,۷۳۲,۶۲۷	-۷۳	-۳۱
اهواز	۱,۳۳۱	۳۷,۵۹۰,۸۵۶	۱,۵۷۸,۸۱۵,۹۷۰	۵۸۹	۱۹,۶۶۷,۹۱۱	۷۲۶,۰۵۵,۵۲۶	۷۴	۹۱
جمع کل	۲۰,۵۶۴,۱۶۵	۱۰,۱۹۷,۴۳۴,۵۷۹	۴۲۸,۲۲۹,۳۰۲,۵۰۴	۱۷,۴۰۱,۸۰۵	۶,۷۴۴,۹۹۵,۵۷۹	۲۷۸,۲۷۹,۱۱۴,۳۳۳	۷۸	۵۱

مأخذ: گمرک استان خوزستان

۱-۹- نمودار (ارزش دلاری) واردات کالاهای غیرنفتی گمرکات استان خوزستان در سال ۱۴۰۰ و مقایسه آن با سال ۱۳۹۹



منبأ: جدول ۸-۹

۹-۹- عملکرد گمرکات خوزستان در سال ۱۴۰۰

درآمد عمومی (ریال)		۵۴,۶۰۲,۳۰۶,۶۸۲,۱۹۵	
تعداد مسافر	ورودی (نفر)	۲۹۶,۲۵۶	
	خروجی (نفر)	۲۹۰,۹۰۲	
بسته های هدیه و سوغات	واردات	تعداد	۷۷۳
		وزن (تن)	۴
		ارزش (ریال)	۴۴,۴۵۴,۵۱۸,۰۰۰
صادرات	تعداد	۳,۹۶۸	
	وزن (تن)	۳۱	
	ارزش (ریال)	۴۷,۸۲۶,۲۴۵,۵۴۲	

ماخذ: گمرک استان خوزستان

۱۰-۹- درآمد سال ۱۴۰۰ و مقایسه آن با مدت مشابه سال قبل

مجموع درآمد نقدی و مانده ضمانتنامه	سال ۱۴۰۰	سال ۹۹	درصد تغییرات
بندر امام خمینی (ره)	۴۸,۴۵۵,۳۸۸,۲۵۲,۴۹۱	۲۶,۶۸۲,۴۹۶,۴۵۸,۲۹۱	۸۲
خرمشهر	۵,۷۲۱,۴۵۶,۱۴۱,۵۹۹	۳,۳۴۹,۰۷۷,۷۲۴,۹۴۲	۷۱
آبادان	۳۴۰,۷۱۸,۶۰۴,۶۸۶	۶۰۵,۵۰۲,۸۵۰,۵۵۴	-۴۴
اهواز	۸۴,۷۴۳,۶۸۳,۴۱۹	۱۴۸,۵۱۰,۷۵۰,۲۶۰	-۴۳
جمع کل	۵۴,۶۰۲,۳۰۶,۶۸۲,۱۹۵	۳۰,۷۸۵,۵۸۷,۷۸۴,۰۴۷	۷۷

ماخذ: گمرک استان خوزستان

۱۱-۱- صادرات کالاهای غیر نفتی گمرکات خوزستان در یکساله ۱۴۰۰ و مقایسه آن با مدت مشابه سال قبل

گمرک	۱۲ ماهه ۱۴۰۰			۱۲ ماهه ۹۹			درصد تغییرات ارزشی
	وزن (تن)	ارزش دلاری	ارزش (هزار ریال)	وزن (تن)	ارزش دلاری	ارزش (هزار ریال)	
بندر امام خمینی (ره)	۱۱,۹۶۲,۸۰۴	۵,۹۵۰,۱۰۱,۴۲۹	۱,۳۷۹,۸۱۸,۷۹۶,۹۲۲	۲,۱۰۹,۳۴۰	۳,۳۵۵,۴۲۵,۴۴۳	۷۷۷,۱۲۹,۷۶۶,۱۳۴	-۱
اهواز	۴۷۴,۲۹۱	۱۴۲,۸۲۲,۵۳۰	۵,۰۲۴,۸۵۱,۴۰۳	۳۳۳,۶۱۴	۶۶,۹۰۰,۲۷۶	۱۵,۲۸۰,۷۹۶,۰۲۳	۲۳۵
خرمشهر	۴,۸۶۴,۸۸۶	۶,۲۱۹,۸۱۹,۱۳۳	۱۴۰,۵۹۴,۲۲۲,۳۷۴	۵,۳۳۳,۱۹۳	۱۴,۰۰۹,۷۶۰	۹۱,۰۳۳,۳۳۸,۵۷۴	۵۳
آبادان	۵۰,۷۹۷	۴۴,۸۱۷,۳۷۶	۱۰,۴۷۲,۸۱۲,۳۳۳	۷۸,۳۶۵	۳۷,۶۷۶,۲۶۵	۸,۱۲۳,۷۶۷,۵۸۲	-۳۵
جمع کل	۱۷,۳۵۲,۷۷۸	۶,۷۷۱,۵۶۰,۴۶۷	۱,۵۷۰,۲۶۵,۶۸۲,۹۱۴	۱۵,۵۲۲,۶۷۳	۳,۸۷۳,۶۸۹,۸۴۳	۸۳۱,۵۶۷,۵۶۸,۳۳۳	۷۵

ماخذ: گمرک استان خوزستان

۹-۱۲- عملکرد یکساله ۱۴۰۰ صادرات و واردات

سال	صادرات	واردات	تراز
۱۴۰۰	۱۷,۳۵۳	۶,۷۷۲	۲۰,۵۶۴
	وزن(هزار تن) ارزش میلیون دلار	وزن(هزار تن) ارزش میلیون دلار	ارزش صادرات منهای ارزش واردات
	۱۰,۱۹۷	۳,۴۲۶-	

ماخذ: گمرک استان خوزستان

۹-۱۳- فهرست اهم اماکن تاریخی شهر اهواز در سال ۱۴۰۰

ردیف	نام بنای تاریخی	موقعیت
۱	بنای معین التجار	خیابان ۲۴ متری - خیابان کاوه غربی نبش اول
۲	دانشکده ادبیات و علوم انسانی	ابتدای سمت غربی پل نادری - میدان مولوی
۳	ساباط جنب خانه معین التجار	قسمتی از بازار قدیمی
۴	هشت بنگله (منزل سازمانی راه آهن)	حد فاصل خیابان مدرس و خیابان فلسطین - روبروی فرمانداری
۵	منزل مسکونی راه آهن	پشت مرکز ثقافی قدیم - سمت غربی پل نادری - جنب پل
۶	دانشسرای مقدماتی پسران	خ آزادگان یا ۲۴ متری - باغ معین دانشسرای مقدماتی
۷	کارخانه ریسندهی و بافندگی	انتهای خ امام خمینی- سمت راست جنب درمانگاه ولی عصر
۸	منزل نفیسی	خ نادری - خ کتابف
۹	دبیرستان شاپور	خ شهید محمد جنب کلوپ ورزشی شهید باهنر
۱۰	هتل قو	خ نادری نبش دوم سمت راست خ خسروی
۱۱	منزل مپار	خ نادری خ خوانساری بعد از چهارراه اول
۱۲	میدان چهارشیر	میدان چهارشیر
۱۳	بیمارستان امام خمینی	خ ۲۴ متری
۱۴	مسجد حاج رضا	خ آزادگان نبش بازار کاوه
۱۵	مسجد آقا سیدعلی دزفولی	خ دکتر شریعتی کوچه شهید عظیم
۱۶	منزل دادرس	ابتدای خ سلمان فارسی - بازار عبدالحمید
۱۷	مغازه قزلباش	خ سیروس بعد از چهارراه نظامی
۱۸	خانه منشی زاده	فلکه شهدا - ابتدای خ نظامی - (نظری پور)
۱۹	خانه قزلباش	خیابان سیروس - بعد از چهارراه نظامی
۲۰	ساختمان گمرک	امانیه خ تختی - مشرف به رودخانه کارون
۲۱	سرای فتحی	خ طالقانی - خ خوانساری - نبش بازار کاوه
۲۲	سقاخانه اهواز	خ شریعتی نبش خ رستگاری
۲۳	خانه های بانک ملی	کوی تختی (امانیه) - خ مدرس - بین سقراط و دز

ردیف	نام بنای تاریخی	موقعیت
۲۴	مسجد عامری	محل عامری - خ کنار رودخانه (ساحلی شرقی)
۲۵	حمام جنت	خ ۲۴ متری - خ طالقانی - روبروی بانک سپه مرکزی - خ نظامی
۲۶	ساختمان سیلوی اهواز	امانیه - ساحلی غربی رودخانه کارون
۲۷	بافت نیوسایت	منطقه نیوسایت
۲۸	پل سفید (معلق)	حداصل فلکه شهدا و بیمارستان رازی - روی رودخانه کارون
۲۹	پل سیاه	پل ارتباطی بین شرق و غرب کارون مجاور بقعه علی ابن مهزیار اهوازی
۳۰	ساختمان جهاد سابق	خ امام شرقی - ۳۰۰ م چهار راه آبادان به سمت کوی فاطمیه
۳۱	ساختمان صنایع دستی خوزستان	خ ۲۴ متری خ شهید عابدی جنب هتل پارس
۳۲	ساختمان فرمانداری	تقاطع خ دکتر کریم فاطمی و فلسطین روبروی بیمارستان رازی
۳۳	خانه نقشینه ادیب التجار	چهارراه زند
۳۴	آرامستان لهستانی ها	میدان ولایت- جنب میدان بار سابق

ماخذ: اداره کل میراث فرهنگی، گردشگری و صنایع دستی خوزستان

۹-۱۴- فهرست و مشخصات هتل های شهر اهواز در سال ۱۴۰۰

ردیف	عنوان	نشانی	تعداد تخت	تعداد اتاق	تعداد سوئیت	تعداد آپارتمان	ظرفیت	تعداد ستاره	ممتاز/ غیر ممتاز	وضعیت فعالیت	مساحت زمین	مساحت زیربنا	تعداد طبقات
۱	اکسین	اهواز-بلوار پاسداران-کوی ملت - نبش خیابان ۲۰ متری مقیعی زاده	۸۵	۵۲	۰	۰	۸۵	۴	ممتاز	فعال	۱,۵۰۰	۳,۰۴۴	۲
۲	سومیا	خیابان کیانپارس، شرقی	۶۵	۲۴	۰	۰	۶۵	۴	غیر ممتاز	فعال	۳۵۰	۱,۳۰۰	۶
۳	مهمان پذیر ویرا	اهواز-خیابان مهدوی بین وکیلی و معمارزاده پلاک ۸۷	۱۹	۹	۰	۱	۲۱	۰	غیر ممتاز	فعال	۲۰۹	۳۳۱	۲

ردیف	عنوان	نشانی	تعداد تخت	تعداد اتاق	تعداد سوئیت	تعداد آپارتمان	ظرفیت	تعداد ستاره	ممتاز/ غیر ممتاز	وضعیت فعالیت	مساحت زمین	مساحت زیربنا	تعداد طبقات
۴	ملل نو	اهواز، خیابان شریعتی، نبش صدرالسادات	۳۲	۱۶	۰	۰	۴۶	۴	غیر ممتاز	فعال	۲۰۰	۴۰۰	۲
۵	کارون	اهواز خیابان شریعتی نبش خیابان کیوان هتل کارون	۱۰۵	۵۴	۰	۰	۱۲۰	۲	غیر ممتاز	فعال	۴۲۰	۱،۸۵۰	۵
۶	هتل و رستوران هدیه	کیانپارس خ ۲۰ غربی فاز یک	۱۱۴	۰	۲۴	۰	۱۱۴	۲	غیر ممتاز	فعال	۶۸۰	۱،۶۶۴	۴
۷	پارک نو	اهواز-خ امام خمینی بین مسلم و خ شریعتی	۴۸	۲۷	۰	۰	۴۸	۰	غیر ممتاز	فعال	۷۲۰	۱،۱۰۰	۲
۸	باغ معین	خیابان آزادگان کوچه نظام وفا	۲۲۰	۷۳	۱۴	۰	۲۲۰	۱	غیر ممتاز	فعال	۲۵۴،۴۵۰	۶،۳۷۳	۱
۹	هتل پرشیا	اهواز - خیابان شریعتی - خیابان صدرالسادات	۱۴۸	۶۰	۰	۰	۱۴۸	۴	غیر ممتاز	فعال	۱،۰۰۰	۳،۰۰۰	۴
۱۰	نادری	اهواز-خ امام خمینی-نرسیده به چهارراه آبادان	۲۱۰	۱۱۵	۰	۰	۲۱۰	۴	غیر ممتاز	فعال	۸۵۲	۵،۵۰۰	۵
۱۱	کاخ	خیابان امام خمینی غربی، بین حافظ و فردوسی	۵۰	۳۳	۰	۰	۵۰	۰	غیر ممتاز	فعال	۵۰۰	۲۰۰	۱
۱۲	نیشکر	۳ راهی گلستان شرکت توسعه نیشکر و صنایع جانبی	۱۲۷	۵۱	۴	۰	۱۲۷	۴	غیر ممتاز	فعال	۲۱،۵۴۴	۳،۴۵۶	۲

ردیف	عنوان	نشانی	تعداد تخت	تعداد اتاق	تعداد سوئیت	تعداد آپارتمان	ظرفیت	تعداد ستاره	ممتاز/ غیر ممتاز	وضعیت فعالیت	مساحت زمین	مساحت زیربنا	تعداد طبقات
۱۳	هتل اهواز عمارت مرمر	اهواز کیانپارس خیابان ۹ شرقی پلاک ۴۰	۴۴	۱۰	۱۰	۰	۴۴	۴	غیر ممتاز	فعال	۱،۵۰۰	۱،۳۶۰	۱
۱۴	آریوبرزن	اهواز-خیابان شهید سراج . نبش خیابان سیروس. پلاک ۱۱	۵۵	۲۵	۰	۰	۰	۱	غیر ممتاز	فعال	۲۵۰	۷۰۰	۱
۱۵	بزرگ اهواز	اهواز خیابان امام شرقی	۱۳۵	۴۶	۲۲	۱	۱۵۰	۲	ممتاز	فعال	۲۸۰	۱،۱۰۰	۴
۱۶	علی ابن مهزیار	اهواز-بلوار ایت اوه بهبهانی نبش خ کافی	۵۰	۱۰	۰	۰	۵۰	۰	غیر ممتاز	فعال	۴۰۰	۱،۰۰۰	۶
۱۷	اهواز - کیانپارس خیابان ده غربی فاز ۱	اهواز - کیانپارس خیابان ده غربی فاز ۱	۵۰	۵۰	۱۰	۱	۵۰	۰	غیر ممتاز	فعال	۵۰۰	۱،۲۰۰	۴
۱۸	امین	اهواز - خ امام خ خوانساری	۴۰	۲۰	۰	۰	۴۵	۰	غیر ممتاز	فعال	۲۰۰	۵۰۰	۵
۱۹	مال آقا	مال آقا - کمپ مال آقا	۶۰	۲۰	۰	۰	۰	۰	غیر ممتاز	فعال	۰	۰	۱
۲۰	اخوت	خیابان امام خمینی(ره) نبش خیابان مسلم	۶۵	۲۹	۰	۰	۶۵	۰	غیر ممتاز	فعال	۳۰۰	۶۰۰	۱
۲۱	ایران	اهواز-خ شریعتی-چهارراه امام خمینی	۱۲۰	۵۹	۰	۰	۱۴۰	۲	غیر ممتاز	فعال	۳۶۰	۲،۱۶۰	۷
۲۲	مهزیار	اهواز، چهارراه آبادان، اول خیابان امام خمینی	۳۱	۱۲	۰	۰	۳۱	۲	غیر ممتاز	فعال	۲۵۰	۱۸۰	۱

۱۵-۹- گزارش جامع تاسیسات گردشگری شهر اهواز سال ۱۴۰۰

نام واحد	درجه	تعداد اتاق	تعداد تخت	ظرفیت در بازه زمانی		درصد اشغال		درصد م خارجي
				اتاق	تخت	اتاق	تخت	
پارس اهواز	پنج	۱۴۵	۲۱۸	۵۲,۹۲۵	۷۹,۵۷۰	۶۰/۷۷	۶۸/۵۴	۵
بوستان	چهار	۳۰	۹۰	۱۰,۹۵۰	۳۲,۸۵۰	۳۳/۱۷	۱۹/۱۷	۲
نیشکر	چهار	۵۵	۱۲۷	۲۰,۰۷۵	۴۶,۳۵۵	۳۳/۶۵	۲۱/۰۵	۴
اکسین سه - ممتاز	سه	۵۲	۸۵	۱۸,۹۸۰	۳۱,۰۲۵	۴۵/۸۰	۳۴/۴۹	۲
سومیا سه	سه	۲۴	۶۵	۸,۷۶۰	۲۳,۷۲۵	۳۹/۲۴	۱۴/۱۹	۴
نادری سه	سه	۱۱۵	۲۱۰	۴۱,۹۷۵	۷۶,۶۵۰	۱۰/۶۶	۶/۱۲	۹
هتل اهواز عمارت مرمر	سه	۲۰	۴۴	۷,۳۰۰	۱۶,۰۶۰	۱۶/۳۶	۱۳/۲۶	۹
هتل پرشیا سه	سه	۶۰	۱۴۸	۲۱,۹۰۰	۵۴,۰۲۰	۴۰/۵۱	۲۳/۵۹	۱۵
ایران دو	دو	۵۹	۱۲۰	۲۱,۵۳۵	۴۳,۸۰۰	۶۶/۴۱	۳۷/۸۱	۲۹
ایرانیکا دو	دو	۳۶	۹۵	۱۳,۱۴۰	۳۴,۶۷۵	۴۱/۶۲	۲۴/۱۰	۱
بزرگ اهواز دو - ممتاز	دو - ممتاز	۶۹	۱۳۵	۲۵,۱۸۵	۴۹,۲۷۵	۱/۳۳	۱/۲۵	۰
جهان پهلوان تختی دو	دو	۲۰	۷۰	۷,۳۰۰	۲۵,۵۵۰	۴۷/۷۱	۲۰/۸۲	۴

مأخذ: اداره کل میراث فرهنگی، گردشگری و صنایع دستی خوزستان

ردیف	عنوان	نشانی	تعداد تخت	تعداد اتاق	تعداد سوئیت	تعداد آترامان	ظرفیت	تعداد ستاره	ممتاز/ غیر ممتاز	وضعیت فعالیت	مساحت زمین	مساحت زیربنا	تعداد طبقات
۲۳	هتل فجر	اهواز-ملی راه-خ زاویه -مجمع فجر -هتل فجر	۱۵۲	۵۴	۱۲	۰	۱۵۲	۴	غیر ممتاز	فعال	۸,۹۰۵	۲,۰۵۶	۱
۲۴	بوستان	اهواز-گلستان- گیت بوستان	۹۰	۲۸	۲	۰	۹۰	۴	غیر ممتاز	فعال	۳,۹۰۰	۳,۹۰۰	۲
۲۵	هتل زاگرس	بلوار چمران، بین پهلوان و اسفند شرقی	۳۷	۲۸	۰	۰	۵۰	۱	غیر ممتاز	فعال	۲۲۰	۷۵۰	۴
۲۶	ایرانیکا	اهواز-بلوار پاسداران میدان فرودگاه نرسیده به شرکت ملی حفاری	۹۵	۰	۳۶	۰	۸۵	۲	غیر ممتاز	فعال	۴,۶۰۰	۷۶۰	۶
۲۷	جهان پهلوان تختی	امانیه-ضلع جنوبی استادیوم تختی-خیابان پوراندخت	۷۰	۸	۱۲	۰	۸۰	۲	غیر ممتاز	فعال	۶,۰۰۰	۴,۵۰۰	۲
۲۸	کارون نو	اهواز-خیابان امام شرقی- نبش خیابان مسلم- مهعانیپذیر کارون نو	۴۶	۱۷	۰	۰	۴۶	۰	غیر ممتاز	فعال	۲۹۵	۲۹۵	۱
۲۹	پارس اهواز	خیابان آزادگان- خیابان شهید عابدی	۲۱۸	۱۳۵	۹	۱	۲۵۰	۵	غیر ممتاز	فعال	۶,۰۰۰	۱۵,۰۰۰	۵
۳۰	زیبا	اهواز-خ نادری نرسیده به چهارراه آبادان	۸۵	۴۲	۰	۰	۰	۲	غیر ممتاز	فعال	۶۳۰	۱,۸۰۰	۴

مأخذ: اداره کل میراث فرهنگی، گردشگری و صنایع دستی خوزستان

۱۵-۹- گزارش جامع تاسیسات گردشگری شهر اهواز سال ۱۴۰۰

متوسط اقامت			مسافران ورودی			مسافران خروجی			مسافران مقیم		
مجموع	ایرانی	خارجی	مجموع	ایرانی	خارجی	مجموع	ایرانی	خارجی	مجموع	ایرانی	خارجی
۶	۳	۳	۱۹,۸۲۶	۱۸,۷۴۷	۱,۰۷۹	۱۹,۱۴۹	۱۸,۱۵۹	۹۹۰	۵۴,۱۴۰	۵۰,۸۴۸	۳,۲۹۲
۵	۳	۲	۲,۴۳۹	۲,۳۹۸	۴۱	۲,۱۰۹	۲,۰۷۵	۳۴	۶,۲۹۸	۶,۲۱۴	۸۴
۳	۲	۱	۵,۰۴۹	۴,۸۲۶	۲۲۳	۵,۰۴۹	۴,۸۸۷	۱۶۲	۹,۷۵۶	۹,۴۳۸	۳۱۸
۴	۲	۲	۶,۶۴۵	۶,۵۰۸	۱۳۷	۶,۶۵۳	۶,۵۱۵	۱۳۸	۱۰,۶۹۹	۱۰,۳۹۴	۳۰۵
۳	۱	۲	۲,۹۵۸	۲,۸۴۴	۱۱۴	۲,۹۱۶	۲,۸۴۷	۶۹	۳,۳۶۷	۳,۱۱۱	۲۵۶
۲	۱	۱	۴,۶۵۵	۴,۲۵۴	۴۰۱	۳,۸۲۷	۳,۴۲۰	۴۰۷	۴,۶۸۸	۴,۲۷۸	۴۱۰
۳	۲	۲	۱,۱۴۵	۱,۰۴۱	۱۰۴	۱,۰۸۹	۱,۰۰۱	۸۸	۲,۱۳۰	۱,۹۶۶	۱۶۴
۴	۲	۲	۶,۸۲۰	۵,۸۲۱	۹۹۹	۶,۷۳۳	۵,۷۴۴	۹۸۹	۱۲,۷۴۴	۱۰,۶۷۲	۲,۰۷۲
۳	۲	۲	۹,۶۳۸	۶,۸۸۴	۲,۷۵۴	۹,۶۳۱	۶,۸۸۴	۲,۷۴۷	۱۶,۵۶۰	۱۱,۵۷۳	۴,۹۸۷
۵	۳	۲	۳,۲۱۱	۳,۱۶۶	۴۵	۳,۲۶۲	۳,۲۱۷	۴۵	۸,۳۵۶	۸,۲۶۰	۹۶
۱	۱	۰	۴۵۰	۴۵۰	۰	۲۶۴	۲۶۴	۰	۶۱۴	۶۱۴	۰
۵	۳	۲	۱,۷۷۷	۱,۷۱۱	۶۶	۱,۷۱۲	۱,۶۵۹	۵۳	۵,۳۲۰	۵,۱۷۲	۱۴۸

مأخذ: اداره کل میراث فرهنگی، گردشگری و صنایع دستی خوزستان

۱۵-۹- گزارش جامع تاسیسات گردشگری شهر اهواز سال ۱۴۰۰ (ادامه)

نام واحد	درجه	تعداد اتاق	تعداد تخت	ظرفیت در بازه زمانی		در صد اشغال		درصد م خارجی
				اتاق	تخت	اتاق	تخت	
کارون	دو	۵۴	۱۰۵	۳۸,۳۲۵	۱۹,۷۱۰	۲۷,۲۸	۱۷,۷۵	۳۳
مهریار	دو	۱۲	۳۱	۱۱,۳۱۵	۴,۳۸۰	۱۷,۹۷	۹,۴۴	۱
هتل و رستوران هدیه	دو	۲۴	۱۱۴	۴۱,۶۱۰	۸,۷۶۰	۶,۳۵	۲,۰۶	۲۲
	یک	۲۸	۳۷	۱۳,۵۰۵	۱۰,۲۲۰	۰/۳۹	۰/۳۳	۰

نام واحد	درجه	تعداد اتاق	تعداد تخت	ظرفیت در بازه زمانی		در صد اشغال		درصد م خارجی
				اتاق	تخت	اتاق	تخت	
آریوبرزن	یک	۲۵	۵۵	۹,۱۲۵	۲۰,۰۷۵	۱۷,۲۳	۱۸,۳۸	۴۵
باغ معین	یک	۸۷	۲۲۰	۳۱,۷۵۵	۸۰,۳۰۰	۲,۹۸	۲,۲۰	۹
اخوت	ندارد	۲۹	۶۵	۱۰,۵۸۵	۲۳,۷۲۵	۰/۹۴	۰/۵۰	۱
اهین	ندارد	۲۰	۴۰	۷,۳۰۰	۱۴,۶۰۰	۱۱/۱۸	۵/۶۱	۱
پارک نو	ندارد	۲۷	۴۸	۹,۸۵۵	۱۷,۵۲۰	۳۰/۷۱	۲۲/۴۴	۰
علی ابن مهزیار	ندارد	۱۰	۵۰	۳,۶۵۰	۱۸,۲۵۰	۷۲/۲۵	۲۱/۲۷	۱۹
کاخ	ندارد	۳۳	۵۰	۱۲,۰۴۵	۱۸,۲۵۰	۷/۲۰	۴/۹۲	۱
کارون نو	ندارد	۱۷	۴۶	۶,۲۰۵	۱۶,۷۹۰	۹/۴۴	۶/۵۶	۰
ت شهرستان : ۲۴		۱,۰۵۱	۲,۲۶۸	۳۸۳,۶۱۵	۸۲۷,۸۲۰	۲۸/۷۰	۱۹/۲۹	۱۱/۲

مأخذ: اداره کل میراث فرهنگی، گردشگری و صنایع دستی خوزستان

۱۵-۹- گزارش جامع تاسیسات گردشگری شهر اهواز سال ۱۴۰۰ (ادامه)

متوسط اقامت			مسافران ورودی			مسافران خروجی			مسافران مقیم		
مجموع	ایرانی	خارجی	مجموع	ایرانی	خارجی	مجموع	ایرانی	خارجی	مجموع	ایرانی	خارجی
۳	۱	۱	۵,۲۰۰	۳,۵۰۳	۱,۶۹۷	۵,۷۹۸	۳,۸۳۸	۱,۹۶۰	۶,۸۰۲	۴,۳۸۰	۲,۴۲۲
۱	۱	۰	۱,۰۷۳	۱,۰۶۳	۱۰	۷۷۵	۷۵۴	۲۱	۱,۰۶۸	۱,۰۶۸	۰
۹	۵	۴	۱۹۱	۱۴۹	۴۲	۱۲۰	۸۲	۳۸	۸۵۹	۶۸۵	۱۷۴
۲	۲	۰	۲۶	۲۶	۰	۳۶	۳۶	۰	۴۴	۴۴	۰
۴	۲	۲	۱,۹۸۸	۱,۱۰۰	۸۸۸	۱,۸۴۷	۱,۰۵۱	۷۹۶	۳,۶۹۰	۲,۳۲۰	۱,۳۷۰
۲	۱	۱	۱,۷۶۳	۱,۶۰۶	۱۵۷	۱,۶۹۰	۱,۵۴۱	۱۴۹	۱,۷۶۸	۱,۶۰۶	۱۶۲
۳	۱	۲	۱۰۴	۱۰۳	۱	۹۲	۹۲	۰	۱۱۹	۱۱۷	۲
۲	۱	۱	۸۱۹	۸۰۷	۱۲	۸۱۹	۸۰۷	۱۲	۸۱۹	۸۰۷	۱۲
۲	۲	۰	۱,۹۰۸	۱,۹۰۸	۰	۸۸۳	۸۸۳	۰	۳,۹۳۱	۳,۹۳۱	۰
۵	۲	۳	۱,۶۵۵	۱,۳۴۱	۳۱۴	۱,۵۶۹	۱,۲۶۶	۳۰۳	۳,۸۸۱	۲,۸۹۱	۹۹۰
۳	۱	۲	۸۹۱	۸۸۳	۸	۸۹۱	۸۸۳	۸	۸۹۷	۸۸۳	۱۴
۲	۲	۰	۶۰۰	۶۰۰	۰	۶۱۰	۶۱۰	۰	۱,۱۰۲	۱,۱۰۲	۰
۸۲	۴۴	۳۸	۸۰,۸۳۱	۷۱,۷۳۹	۹,۰۹۲	۷۵,۵۲۴	۶۶,۵۱۵	۹,۰۰۹	۱۵۹,۶۵۲	۱۴۲,۳۷۴	۱۷,۲۷۸

مأخذ: اداره کل میراث فرهنگی، گردشگری و صنایع دستی خوزستان

۱۶-۹- ظرفیت تاسیسات گردشگری اهواز در سال ۱۴۰۰

ردیف	نام واحد - نوع واحد	تعداد اتاق	تعداد تخت	تعداد سوئیت	تعداد پرسنل	نامشخص ستاره/ درجه	یک ستاره/ درجه	دو ستاره/ درجه	سه ستاره/ درجه	چهار ستاره/ درجه	پنج ستاره/ درجه
۱	- هتل	۲۸	۳۷	۰	۹	*					
۲	بوستان - هتل	۲۸	۹۰	۲	۴۲					*	
۳	آریوبرزن - هتل	۲۵	۵۵	۰	۵	*					
۴	اکسین - هتل	۵۲	۸۵	۰	۱۶		*				
۵	ایران - هتل	۵۹	۱۲۰	۰	۲۵		*				
۶	باغ معین - هتل	۷۳	۲۲۰	۱۴	۵	*					
۷	پارس اهواز - هتل	۱۳۵	۲۱۸	۹	۷۲					*	
۸	جهان پلوان تختی - هتل	۸	۷۰	۱۲	۱۱		*				
۹	سومیا - هتل	۲۴	۶۵	۰	۱۶		*				
۱۰	کارون - هتل	۵۴	۱۰۵	۰	۱۰		*				
۱۱	نادری - هتل	۱۱۵	۲۱۰	۰	۱۲		*				
۱۲	نیشکر - هتل	۵۱	۱۲۷	۴	۴۰					*	
۱۳	هتل اهواز عمارت مرمر - هتل	۱۰	۴۴	۱۰	۱۷		*				
۱۴	هتل پرشیا - هتل	۶۰	۱۴۸	۰	۱۲		*				
۱۵	هتل فجر - هتل	۵۴	۱۵۲	۱۲	۸		*				
۱۶	- مهمان پذیر	۹	۱۹	۰	۰	*					
۱۷	اخوت - مهمان پذیر	۲۹	۶۵	۰	۱	*					
۱۸	امین - مهمان پذیر	۲۰	۴۰	۰	۰	*					
۱۹	بزرگ اهواز - مهمان پذیر	۴۶	۱۳۵	۲۲	۴		*				
۲۰	پارک نو - مهمان پذیر	۲۷	۴۸	۰	۰	*					
۲۱	زیبا - مهمان پذیر	۴۲	۸۵	۰	۰	*					
۲۲	کاخ - مهمان پذیر	۳۳	۵۰	۰	۰	*					
۲۳	کارون نو - مهمان پذیر	۱۷	۴۶	۰	۵	*					
۲۴	مال آقا - مهمان پذیر	۲۰	۶۰	۰	۰	*					
۲۵	ملل نو - مهمان پذیر	۱۶	۳۲	۰	۴		*				

ردیف	نام مکان	موقعیت
۱۰	آبشار مصنوعی پل هفتم	پل هفتم
۱۱	بافت تاریخی اهواز	مرکز شهر و منطقه عامری
۱۲	بازار فلافل (لشکر آباد)	خیابان انوشه

مأخذ: اداره کل میراث فرهنگی، گردشگری و صنایع دستی خوزستان

ردیف	نام واحد - نوع واحد	تعداد اتاق	تعداد تخت	تعداد سوئیت	تعداد پرسنل	نامشخص ستاره/ درجه	یک ستاره/ درجه	دو ستاره/ درجه	سه ستاره/ درجه	چهار ستاره/ درجه	پنج ستاره/ درجه
۲۶	مهریار - مهمان پذیر	۱۲	۳۱	۰	۳	*					
۲۷	واحد پذیرایی بین راهی درجه ۳ - مهمان پذیر	۲	۰	۰	۰	*					
۲۸	- هتل آپارتمان	۵۰	۵۰	۱۰	۰	*					
۲۹	ایرانیکا - هتل آپارتمان	۰	۹۵	۳۶	۱۳	*					
۳۰	علی بن مهزیار - هتل آپارتمان	۱۰	۵۰	۰	۴	*					
۳۱	هتل و رستوران هدیه - هتل آپارتمان	۰	۱۱۴	۲۴	۱۱	*					
۳۲	جمع کل شهرستان	۱،۱۰۹	۲،۶۶۶	۱۵۵	۳۴۵	۱۰	۳	۸	۷	۲	۱
۳۳	جمع کل استان	۱،۱۰۹	۲،۶۶۶	۱۵۵	۳۴۵	۱۰	۳	۸	۷	۲	۱

مأخذ: اداره کل میراث فرهنگی، گردشگری و صنایع دستی خوزستان

گزارش بر اساس گزینه های انتخابی زیر می باشد:
هتل، مهمان پذیر، هتل آپارتمان
بر اساس تعداد ستاره: نامشخص، یک، دو، سه، چهار، پنج
نکته: در گزارش ستاره برای واحدهای اقامتی هتل و درجه برای سایر تاسیسات گردشگری می باشد

۱۷-۹- فهرست جاذبه های گردشگری اهواز در سال ۱۴۰۰

ردیف	نام مکان	موقعیت
۱	پل طبیعت (پیاژه رو)	جاده ساحلی غربی
۲	مجموعه جاده و بلوار ساحلی	نوار غربی و شرقی ساحلی رودخانه کارون
۳	رستوران ها و اسکله های ساحلی	نوار غربی و شرقی کارون
۴	بازار سرپوشیده امام خمینی	خیابان امام خمینی
۵	پارک جنگلی شهروند	انتهای بلوار ساحلی شرقی
۶	تالاب بام دژ	کیلومتر ۴۵ اهواز - شوش
۷	قایق سواری بر روی رودخانه کارون	رودخانه کارون
۸	آرامگاه علی ابن مهزیار اهوازی	منطقه عامری
۹	بازارهای سنتی کاوه، عبدالحمید و بازار عامری	مرکز شهر


وضعیت صنعت هتل داری کلانشهر اهواز (سال ۱۴۰۰)



۱۴۰۷
تعداد تخت



۶۸۵
تعداد اتاق



۲۴٪
اشغال تخت



۳۶٪
اشغال اتاق



۲.۱ متوسط اقامت
در روز اقامتی
۱.۷۵ متوسط اقامت
در روز خارجی

۵۹۶۳
مسافر خارجی

۵۸۶۵۰
مسافر ایرانی



تخت ۱۲۷۴



اتاق ۵۵۸



۱۷ مهمانپذیر

فصل دهم



حمل و نقل، انبارداری و ارتباطات



حمل و نقل،
انبارداری و ارتباطات

● تعاریف و مفاهیم

خط راه آهن: مجموعه‌ای متشکل از دو ریل موازی که توسط اتصالات و ادوات اختصاصی بر روی بستر زیرسازی شده و به منظور عبور و مرور وسایل نقلیه‌ی ریلی احداث می‌شود.

خطوط اصلی: عبارتند از خطوطی که مستقیماً در امتداد خطوط بین دو ایستگاه طرفین واقع شده اند.

خطوط فرعی: خطوطی هستند که در ایستگاه‌های تشکیلاتی، برای تنظیم و تفکیک قطارها (مانور) احداث گردیده‌اند.

آزادراه: راهی با روسازی آسفالت یا بتن برای عبور سریع وسایل نقلیه‌ی موتوری است که دارای معابر رفت و برگشت جدا از هم و شامل حداقل ۲ خط عبور، در هر جهت است. ورود به آن و خروج از آن فقط از محل‌های معینی که برای این منظور اختصاص یافته و تحت شرایط خاصی از نظر زاویه‌ی ورود و خروج امکان پذیر می‌باشد. تقاطع (همسطح) در آزادراه وجود ندارد و مسیرهای متلاقی دارای تقاطع غیرهمسطح (تبادل) می‌باشد.

راه اصلی: راهی است که با روسازی آسفالت یا بتن برای عبور وسایل نقلیه‌ی موتوری و به ندرت وسایل نقلیه غیرموتوری و پیاده در نظر گرفته می‌شود و جزئی از شبکه سراسری و ملی است. راه اصلی در بسیاری از حالت‌ها، به صورت دوخطه دوطرفه عمل می‌کند، ولی در مواردی می‌تواند به چهار خط پیوسته و یا مجزا توسعه یابد. تقاطع‌ها معمولاً هم سطح است.

راه اصلی چهارخطه (بزرگراه): راهی با روسازی آسفالت یا بتن، برای عبور سریع وسایل نقلیه است که دارای معابر رفت و برگشت جدا از هم می‌باشد. هر یک از جهت‌های رفت و برگشت، شامل حداقل دو خط عبور است. تقاطع‌های مهم بزرگراه معمولاً از نوع غیرهمسطح است. ورود به بزرگراه و خروج از آن با محدودیت نسبی انجام می‌گیرد.

راه اصلی عریض: راهی است دوطرفه با حداقل دو خط عبور با سواره رو به عرض ۳/۶۵ متر برای هر خط عبور و شانه‌های طرفین به عرض ۱/۸۵ متر.

راه اصلی معمولی: راهی است با سواره رو به عرض ۷ متر به اضافه شانه‌های طرفین به عرض حداقل ۱ متر.

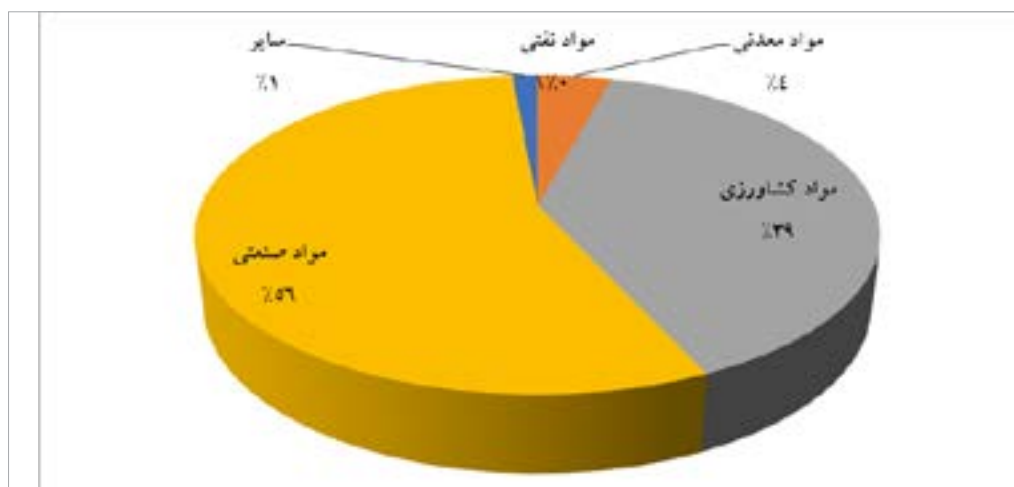
راه فرعی: راهی است که ارتباط بین مراکز جمعیت و تولید را در داخل یک منطقه برقرار می‌کند و

۱-۱۰- انواع بار بارگیری شده در ایستگاه‌های اداره کل راه آهن جنوب در سال ۱۴۰۰

ماه	مواد نفتی		مواد معدنی		مواد کشاورزی		مواد صنعتی		سایر	
	تعداد واگن	تناژ (تن)	تعداد واگن	تناژ (تن)	تعداد واگن	تناژ (تن)	تعداد واگن	تناژ (تن)	تعداد واگن	تناژ (تن)
فروردین	۰	۰	۱۸۰	۱۰,۱۱۸	۲,۵۰۶	۱۴۱,۸۳۸	۳,۵۸۳	۲۲۶,۲۲۵	۳۱	۱,۸۹۷
اردیبهشت	۰	۰	۲۰۶	۱۱,۴۳۹	۲,۲۱۳	۱۲۴,۱۶۱	۳,۳۸۴	۲۱۶,۲۲۸	۷۹	۴,۴۵۵
خرداد	۰	۰	۲۴۲	۱۳,۳۲۸	۲,۴۳۵	۱۳۶,۵۱۹	۳,۵۱۰	۲۲۴,۴۶۱	۱۵	۹۶۴
تیر	۰	۰	۳۶۷	۲۱,۰۷۱	۲,۷۶۲	۱۵۵,۱۰۵	۲,۵۹۴	۱۶۷,۰۵۴	۲۸	۱,۶۸۷
مرداد	۰	۰	۳۲۴	۱۸,۴۷۳	۲,۸۱۹	۱۵۸,۳۳۹	۱,۴۵۶	۹۳,۰۰۶	۶۳	۳,۴۳۱
شهریور	۰	۰	۱۸۰	۹,۹۹۰	۳,۵۱۷	۱۹۷,۱۷۸	۱,۴۱۱	۹۰,۴۲۱	۹۹	۵,۲۴۷
مهر	۰	۰	۱۰۶	۵,۸۳۵	۳,۲۳۵	۱۸۱,۴۲۳	۲,۶۳۳	۱۶۷,۲۹۱	۶۶	۳,۷۶۳
آبان	۰	۰	۴۲۲	۲۳,۷۱۶	۳,۱۹۸	۱۷۹,۲۴۵	۳,۲۱۳	۲۰۶,۴۶۶	۶۵	۳,۷۰۸
آذر	۰	۰	۵۳۱	۳۰,۵۲۵	۲,۴۳۱	۱۳۶,۴۰۷	۳,۰۵۸	۱۹۳,۰۳۸	۹۲	۵,۳۵۳
دی	۰	۰	۵۱۷	۸,۹۲۴	۱,۹۹۴	۱۱۲,۱۳۹	۳,۱۱۰	۱۹۹,۲۷۵	۱۸۰	۹,۷۲۰
بهمن	۰	۰	۷۳۹	۲۴,۰۷۸	۲,۴۰۳	۱۳۵,۱۹۵	۲,۸۰۰	۲۷۹,۲۲۰	۲۹۵	۱۶,۲۹۱
اسفند	۰	۰	۴۶	۲,۵۲۵	۴۸۲	۲۷,۱۳۳	۵۱۷	۳۳۱,۱۸۲	۶۷	۴,۴۹۰
جمع کل	۰	۰	۳,۸۶۰	۱۸۰,۰۲۲	۲۹,۹۹۵	۱,۶۸۴,۶۸۲	۳۱,۲۲۹	۲,۳۹۳,۸۶۷	۱,۰۸۰	۶۱,۰۰۶

ماخذ: اداره کل راه آهن جنوب

۱-۱۰- درصد تناژ حمل شده در ایستگاه‌های اداره کل راه آهن اهواز در سال ۱۴۰۰



مبنا: جدول ۱-۱۰

جزیی از شبکه داخلی آن منطقه است. راه فرعی عموماً به صورت دوطرفه عمل می‌کند.

راه فرعی درجه یک: راهی است با حداقل دو خط عبور با سواره روی روسازی شده به عرض ۳/۲۵ متر برای هر خط به اضافه شانه‌های طرفین.

راه فرعی درجه دو: به راهی گفته می‌شود با دو خط عبور سواره رو به عرض ۵/۵ متر به اضافه شانه‌های طرفین.

مسافر یا بار داخلی: مسافر یا باری است که مبدأ و مقصد پرواز آن داخل کشور باشد، حتی اگر مسیر پرواز، مرزهای کشور را قطع کند.

مسافر یا بار بین‌المللی: مسافر یا باری است که مبدأ و مقصد آن خارج از کشور باشد.

سیلو: نوعی انبار برای نگهداری طولانی مواد دانه ای یا پودری به صورت فله، مانند گندم، سیعان و ... است.

مطبوعات: اوراق چاپی که به صورت کتاب، روزنامه، مجله و نشریه انتشار می‌یابند و به طور دربار در ابعاد مختلف تحویل پست می‌شوند و نسبت به سایر مرسولات، نرخ پستی آنها ارزانتر است.

کانال: مسیری که یک سیگنال مخابراتی با حداقل NOISE (جهت تامین ارتباط) بتواند حرکت کند.

تلفن منصوبه: تلفنی است که تجهیزات لازم آن، نصب گردیده ولی هنوز به مشترک واگذار نشده است.

تلفن مشغول به کار: تلفنی است که به نام و در اختیار مشترک می‌باشد و مشترک می‌تواند به وسیله آن ارتباط تلفنی برقرار کند.

تلفن همراه: وسیله‌ای که تمام امکانات و قابلیت‌های یک تلفن دیجیتالی معمولی را بدون وابستگی به مکان ثابتی به شکل متحرک و سیار ارائه می‌دهد.

فرستنده ی اصلی: مجموعه دستگاه‌ها و تجهیزاتی است که برنامه‌های رادیویی و یا تلویزیونی را به صورت سیگنال صدا، یا صدا و تصویر دریافت می‌کند و پس از تقویت، منطقه‌ی خاصی را روی یکی از فرکانس‌ها و کانال‌های تنظیم شده تحت پوشش قرار می‌دهد.

ایستگاه: محل جغرافیایی استقرار فرستنده‌ی اصلی است.

وزن بار خالص بارگیری شده: وزن بار بارگیری شده از ایستگاه‌ها بدون احتساب وزن واگن می‌باشد.

واحد بار حمل شده: (بار بارگیری شده از ایستگاه‌ها + بار تخلیه شده در ایستگاه‌ها + بارهایی که از ناحیه راه‌آهن استان فقط عبور می‌کنند) تن کیلومتر در نظر گرفته شده است که برابر با حاصلضرب تناژ خالص (تناژ بدون احتساب وزن واگن) بار حمل شده در مسافت پیموده شده است.

۱۰-۲- انواع بار تخلیه شده در ایستگاه‌های اداره کل راه آهن جنوب در سال ۱۴۰۰

ماه	مواد نفتی		مواد معدنی		مواد کشاورزی		مواد صنعتی		سایر	
	تعداد واگن	تن (تن)	تعداد واگن	تن (تن)	تعداد واگن	تن (تن)	تعداد واگن	تن (تن)	تعداد واگن	تن (تن)
فروردین	۱۰۹۸۳	۱۰۹،۵۷۵	۵،۲۵۳	۳۰۵،۷۳۹	۱۱۴	۷،۳۳۶	۲۱۴،۳۷۷	۲۱۴،۳۷۷	۴۱۶	۲۲،۵۴۴
اردیبهشت	۱،۷۳۹	۹۶،۰۸۴	۵،۳۸۳	۳۰۷،۹۷۸	۰	۰	۲۱۹،۵۱۲	۲۱۹،۵۱۲	۱۰۵۷	۲۴،۰۰۲
خرداد	۸۵۹	۴۷،۴۷۱	۴،۱۱۴	۲۲۶،۱۳۹	۰	۰	۲۳۷،۷۲۷	۲۳۷،۷۲۷	۶۹۶	۲۲۲،۲۲۶
تیر	۸۰۰	۴۴،۲۱۲	۳،۹۶۷	۲۲۸،۹۱۸	۶۰	۳،۸۰۴	۲۱۴	۲۱۴	۱،۰۴۲	۲۳،۵۷۴
مرداد	۱،۱۸۵	۶۵،۸۲۲	۴،۱۱۷	۲۳۸،۴۳۶	۰	۰	۱۷۶۱	۱۷۶۱	۱،۰۳۸	۲۴،۶۶۲
شهریور	۱،۵۵۵	۸۶،۱۷۴	۴،۷۱۴	۲۷۰،۹۵۴	۰	۰	۱۷۶	۱۷۶	۱،۰۳۸	۲۴،۶۶۲
مهر	۱،۱۱۵	۶۱،۶۷۰	۳،۵۱۵	۲۰۱،۸۰۴	۰	۰	۲،۸۶۳	۲،۸۶۳	۷۴۹	۲۴،۹۲۳
آبان	۳۰۶	۳۳،۲۳۳	۳،۶۸۹	۲۱۱،۵۵۴	۰	۰	۲۱۷،۲۸۷	۲۱۷،۲۸۷	۱،۱۵۷	۲۳،۹۱۹
آذر	۵۶۵	۳۱،۲۵۴	۳،۸۱۸	۲۱۹،۷۶۳	۰	۰	۲۰۹،۴۱۷	۲۰۹،۴۱۷	۱،۱۲۲	۷۳،۰۸۴
دی	۰	۰	۲،۹۸۰	۲۲۷،۴۹۵	۰	۰	۲۱۴	۲۱۴	۹۲۸	۴۲،۲۱۴
بهمن	۰	۰	۴،۲۱۲	۲۴۱،۰۲۶	۰	۰	۱۷۶،۰۳۵	۱۷۶،۰۳۵	۷۶۸	۴۰،۱۱۰
اسفند	۵۹۵	۳۲،۷۶۸	۲،۹۶۸	۲۲۶،۳۳۳	۰	۰	۲۱۴	۲۱۴	۷۰۸	۴۰،۱۱۰

ماخذ: اداره کل راه آهن جنوب

۱۰-۳- تعداد مسافر ورودی و خروجی از ایستگاه‌های راه آهن ناحیه جنوب در سال ۱۴۰۰

تعداد مسافر درون استانی	مسافر ورودی به استان		مسافر خروجی از استان	
	تعداد	نفر کیلومتر	تعداد	نفر کیلومتر
۶۴۴،۷۹۸	۳۵۴،۱۱۲،۳۴۳	۸۸۱،۳۹۴	۳۹۹،۶۸۱،۰۰۰	۶۴۴،۷۹۸

ماخذ: اداره کل راه آهن جنوب

۱۰-۴- آمار خطوط و ایستگاه‌های اداره کل راه آهن جنوب در سال ۱۴۰۰

توضیحات	طول خطوط اصلی (کیلومتر)		طول خطوط فرعی (کیلومتر)		تعداد ایستگاه
	طول خط اصلی سنگین	خط دوم	جمع	خطوط مسافری	
۳۲۹	۶۴	۷	۴۷۱۴	۱۹۸/۱۲۳	۱۷
۱۱ کیلومتر خط دوم اهواز - بندر امام (ره)	۱۱	۰	۱۱	۱۰۷/۱۲۳	۱۷
جمع کل خطوط (کیلومتر)	۶۷۲/۱۲۳	۱۲۲	۱۹۸/۱۲۳	۶۷۲/۱۲۳	۱۷

ماخذ: اداره کل راه آهن جنوب

ماه	مواد نفتی		مواد معدنی		مواد کشاورزی		مواد صنعتی		سایر	
	تعداد واگن	تن (تن)	تعداد واگن	تن (تن)	تعداد واگن	تن (تن)	تعداد واگن	تن (تن)	تعداد واگن	تن (تن)
جمع کل	۱۰،۹۹۹	۶۰۸،۳۳۳	۵۰،۷۳۰	۲،۹۱۱،۳۳۷	۱۷۴	۱۱،۱۳۰	۲۳۴،۰۴۸	۲،۲۸۴،۸۰۵	۱۰،۹۱۱	۲۳۷،۶۳۶

۵-۱- تعداد مسافر و بار خالص حمل شده از ایستگاه راه آهن جنوب در سال ۱۴۰۰

ماه	مسافر			بار خالص حمل شده (تن کیلو متر)	وزن بار خالص بارگیری شده (تن)
	تعداد (نفر)	نفر کیلومتر	خروج از استان		
فروردین	۹۸,۹۲۴	۵۵,۸۲۶,۳۴۰	۶۵,۷۴۷	۲۹,۸۲۰,۰۰۰	۳۸۰,۰۷۸
اردیبهشت	۷۵,۲۱۰	۴۰,۶۵۵,۳۶۹	۵۱,۵۵۷	۲۲,۱۹۱,۰۰۰	۳۵۶,۲۸۳
خرداد	۱۰۵,۶۶۰	۵۹,۱۱۳,۱۷۸	۷۱,۸۸۹	۳۲,۲۹۴,۰۰۰	۳۷۵,۲۷۲
تیر	۱۱۲,۹۸۵	۶۴,۳۵۴,۵۸۵	۷۶,۸۹۷	۳۵,۵۵۶,۰۰۰	۳۴۴,۹۱۷
مرداد	۱۰۳,۹۲۷	۶۰,۳۹۹,۹۹۱	۶۵,۵۲۲	۲۹,۶۲۲,۰۰۰	۲۷۳,۲۴۹
شهریور	۹۶,۶۸۵	۵۵,۳۱۵,۸۹۹	۶۳,۱۷۵	۲۹,۰۲۸,۰۰۰	۳۰۲,۸۳۶
مهر	۱۰۵,۶۱۸	۵۹,۹۷۴,۵۸۹	۷۱,۴۶۴	۳۲,۵۶۹,۰۰۰	۳۵۸,۳۱۲
آبان	۱۱۱,۰۶۸	۶۱,۵۲۱,۵۳۰	۷۵,۰۴۶	۳۲,۴۳۴,۰۰۰	۴۱۳,۱۳۵
آذر	۱۲۴,۶۵۰	۷۲,۷۸۱,۹۰۷	۸۲,۵۱۷	۳۸,۲۴۰,۰۰۰	۳۶۵,۳۲۳
دی	۱۲۴,۲۸۶	۷۰,۱۴۴,۸۲۶	۸۱,۹۵۳	۳۷,۱۹۸,۰۰۰	۳۳۰,۰۵۸
بهمن	۱۲۸,۱۴۲	۷۴,۸۴۲,۶۷۷	۸۴,۹۱۷	۳۹,۶۱۸,۰۰۰	۴۵۴,۷۸۴
اسفند	۱۳۷,۲۰۳	۷۸,۸۶۲,۴۵۲	۹۰,۷۱۰	۴۱,۱۱۱,۰۰۰	۳۶۵,۳۳۰
جمع کل	۱,۳۲۴,۳۵۸	۷۵۳,۷۹۳,۳۴۳	۸۸۱,۳۹۴	۳۹۹,۶۸۱,۰۰۰	۴,۳۱۹,۵۷۷

ماخذ: اداره کل راه آهن جنوب

۶-۱- اطلاعات مسافرین جابجا شده بین کلانشهرهای ایران توسط راه آهن ناحیه جنوب در سال ۱۴۰۰

شهر	تهران	قم	مشهد
جمع کل	۱۳۰,۸۸۹	۴,۱۲۶	۲۲۴,۸۶۲
مبدأ	تهران	اهواز	اهواز
مقصد	تهران	قم	مشهد

ماخذ: اداره کل راه آهن جنوب

۷-۱- مشخصات تونل های در حال بهره برداری در جاده های خوزستان تا پایان سال ۱۴۰۰

کل تونل ها	تونل های مجهز به سیستم تهویه
تعداد	تعداد
طول (متر)	طول (متر)
۱۲	۰
۳,۶۷۱	۰

ماخذ: اداره کل راهداری و حمل و نقل جاده ای خوزستان

۸-۱- تعداد پل های موجود در جاده های خوزستان تا پایان سال ۱۴۰۰

دهانه تا ۶ متر	دهانه ۶ تا ۱۰ متر	دهانه ۱۰ تا ۲۰ متر	دهانه ۲۰ تا ۳۰ متر	جمع
۱۴,۰۶۸	۵۷۲	۳۴۶	۱۰۲	۱۵,۰۲۲

ماخذ: اداره کل راهداری و حمل و نقل جاده ای خوزستان

۹-۱- تعداد راهدارخانه های فعال در جاده های خوزستان تا پایان سال ۱۴۰۰

شیرانی	غیر شیرانی	کل
۳۱	۳	۳۴

ماخذ: اداره کل راهداری و حمل و نقل جاده ای خوزستان

۱۰-۱- میزان کالای حمل شده بر حسب درون و برون استانی در سال ۱۴۰۰

درون استانی	برون استانی	جمع
۱۲,۷۱۴۸	۳۳,۴۹۳	۴۶,۲۰۷

ماخذ: اداره کل راهداری و حمل و نقل جاده ای خوزستان

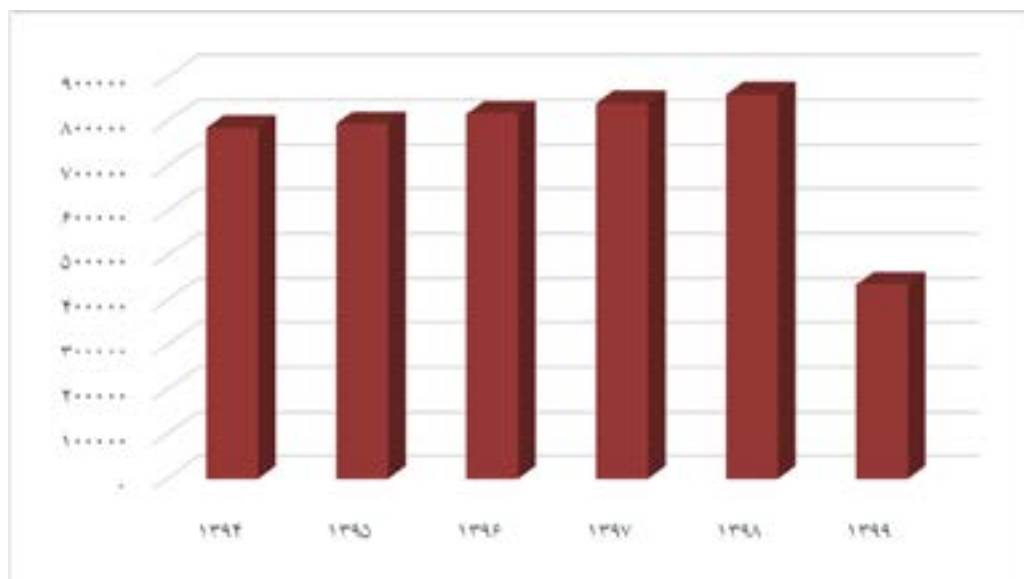
۱۱-۱- وزن بار جا به جا شده (تن) توسط وسایل نقلیه ی باری عمومی جاده ای بر حسب ماه از شهر اهواز به نقاط دیگر در سال ۱۳۹۹

ماه	جابجایی درون استانی	جابجایی برون استانی	
		خروجی	ورودی
فروردین	۸۱۱,۴۶۷	۱,۸۸۲,۱۷۲	۵,۸۴۷
اردیبهشت	۱,۱۹۸,۵۸۰	۳,۲۷۸,۱۳۶	۸,۷۱۲
خرداد	۱,۰۹۱,۵۳۴	۳,۲۷۱,۴۰۳	۸,۰۷۸
تیر	۱۵,۲۴۲,۲۴۶	۳,۷۰۰,۹۱۲	۷,۳۰۸
مرداد	۹۵۲,۵۷۱	۱,۰۳۶,۷۲۳	۵,۴۹۵
شهریور	۹۸۳,۸۴۲	۲,۰۰۰,۸۴۷	۲,۹۶۳
مهر	۹۰۷,۱۷۸	۲,۱۲۵,۵۴۷	۳,۰۳۵
آبان	۸,۰۶۱,۶۷۸	۲,۰۸۶,۵۹۳	۳,۲۳۶

ماه	تعداد سفر (مورد)			تعداد مسافر (نفر)		
	جمع	اتوبوس	هینی بوس	سوارى	اتوبوس	هینی بوس
دى	۳,۸۳۲	۳,۲۳۴	۱۴۰	۴۵۸	۴۷,۷۶۱	۱,۴۸۶
بهمن	۴,۰۴۴	۳,۳۰۸	۲۴۱	۴۹۵	۵۳,۴۸۴	۱,۶۳۵
اسفند	۳,۶۹۰	۳,۰۰۷	۱۸۶	۴۹۷	۴۵,۳۰۰	۱,۲۴۸

مأخذ: اداره کل راهداری و حمل و نقل جاده ای خوزستان

۱۰-۲- تعداد مسافر جابجا شده برون استانی شهر اهواز ۹۹-۱۳۹۴



مبنا: جدول ۱۰-۱۳

۱۰-۱۴- تعداد سفر و مسافر جا به جا شده درون استانی از طریق شرکت‌های مسافری در شهر اهواز در سال ۹۹

ماه	تعداد سفر (مورد)			تعداد مسافر (نفر)		
	جمع	اتوبوس	هینی بوس	سوارى	اتوبوس	هینی بوس
فروردین	۵,۸۰۷	۱۲۳	۱,۹۳۷	۳,۷۴۷	۳۱,۴۱۶	۱۴,۳۶۴
اردیبهشت	۱۳,۱۹۱	۲۲۵	۲,۵۲۸	۱۰,۴۳۸	۵۸,۶۷۴	۲۱,۹۵۴
خرداد	۱۳,۱۶۶	۲۰۴	۲,۲۱۵	۱۰,۷۴۷	۵۴,۲۶۳	۱۷,۵۷۳
تیر	۱۵,۰۰۸	۲۹۲	۲,۵۹۰	۱۲,۱۲۶	۶۴,۳۹۱	۲۰,۵۲۸
مرداد	۱۶,۳۵۹	۳۰۹	۱,۸۰۳	۱۴,۲۴۷	۶۶,۷۹۹	۱۵,۶۷۳
شهریور	۱۷,۹۸۲	۴۱۲	۱,۹۳۱	۱۵,۶۳۹	۷۲,۹۰۱	۱۵,۳۱۰

ماه	جابجایی درون استانی		جابجایی برون استانی	
	ورودی	خروجی	ورودی	خروجی
آذر	۱,۰۱۰,۲۰۰	۲,۳۹۶,۳۳۹	۳,۳۶۱	۲,۳۹۶,۳۳۹
دی	۱,۱۲۰,۵۰۳	۲,۷۲۷,۳۰۷	۳,۸۲۲	۲,۷۲۷,۳۰۷
بهمن	۹۶۹,۷۹۸	۲,۶۵۰,۲۱۹	۳,۵۶۹	۲,۶۵۰,۲۱۹
اسفند	۱,۱۱۵,۸۴۷	۲,۶۸۲,۵۳۱	۳,۶۴۳	۲,۶۸۲,۵۳۱
جمع	۳۳,۴۶۵,۴۴۴	۲۹,۸۳۸,۷۲۹	۵۹,۰۷۰	۲۹,۸۳۸,۷۲۹

مأخذ: اداره کل راهداری و حمل و نقل جاده ای خوزستان

۱۰-۱۲- مسافرین جابه جا شده بر حسب استان مبدا و نوع وسیله در سال ۱۴۰۰

اتوبوس		هینی بوس			سوارى كرایه	
درون استانی	برون استانی	جمع	درون استانی	برون استانی	جمع	جمع
۶۹۸	۱,۱۰۶	۱,۸۰۴	۴۱۱	۵۷	۴۶۸	۱,۴۷۶

مأخذ: اداره کل راهداری و حمل و نقل جاده ای خوزستان

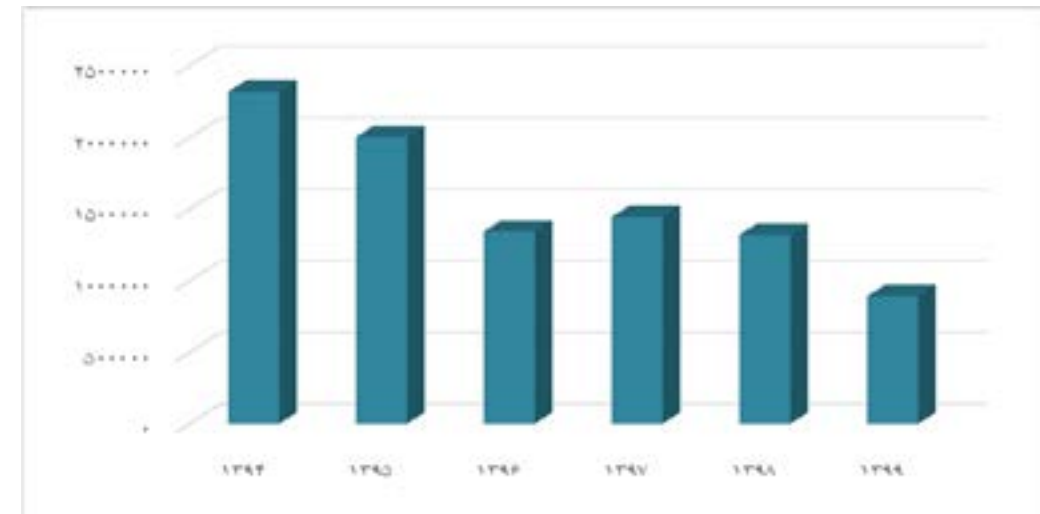
۱۰-۱۳- تعداد سفر و مسافر جا به جا شده برون استانی از طریق شرکت‌های مسافری در شهر اهواز در سال ۹۹

ماه	تعداد سفر (مورد)			تعداد مسافر (نفر)		
	جمع	اتوبوس	هینی بوس	سوارى	اتوبوس	هینی بوس
فروردین	۳۵۶	۲۵۱	۴۳	۶۲	۶,۴۶۳	۲۱۸
اردیبهشت	۳,۳۵۲	۲,۹۵۱	۱۰۷	۲۹۴	۲۹,۸۹۲	۷۹۹
خرداد	۳,۴۲۷	۲,۹۶۳	۹۳	۳۷۱	۳۶,۱۶۸	۸۶۲
تیر	۳,۷۰۴	۳,۱۸۴	۱۲۹	۳۹۱	۳۶,۸۹۱	۱,۲۷۰
مرداد	۳,۷۰۳	۳,۱۸۹	۱۱۷	۳۹۷	۴۱,۶۸۴	۱,۲۹۶
شهریور	۳,۸۴۹	۳,۲۳۵	۱۰۱	۵۱۳	۴۴,۳۳۸	۹۴۴
مهر	۳,۷۴۱	۳,۱۵۸	۱۲۱	۴۶۲	۳۷,۲۹۲	۱,۳۲۳
آبان	۳,۷۴۶	۳,۱۴۴	۱۴۹	۴۵۳	۳۷,۸۹۶	۱,۵۲۵
آذر	۳,۶۷۳	۳,۰۵۸	۱۱۳	۵۰۲	۳۸,۵۵۳	۹۳۷

ماه	تعداد سفر (مورد)			تعداد مسافر (نفر)		
	جمع	اتوبوس	هینی بوس	جمع	اتوبوس	هینی بوس
مهر	۱۸,۹۲۱	۴۳۰	۲,۵۲۵	۷۷,۹۴۶	۱۱,۹۱۲	۱۸,۹۳۸
آبان	۱۸,۶۵۱	۵۹۹	۲,۱۲۱	۸۲,۱۱۱	۱۷,۳۵۷	۱۷,۷۲۴
آذر	۲۴,۳۰۰	۷۶۶	۲,۵۰۶	۹۶,۰۶۰	۲۰,۹۹۳	۱۳,۰۶۰
دی	۲۲,۱۵۲	۱,۰۳۵	۲,۵۵۲	۹۵,۴۷۳	۳۰,۱۶۵	۱۱,۰۲۷
بهمن	۲۲,۸۱۳	۹۶۶	۲,۷۰۴	۹۶,۱۶۳	۲۸,۰۶۸	۱۲,۰۴۰
اسفند	۲۳,۳۵۵	۸۹۲	۲,۳۲۱	۹۳,۸۳۱	۲۶,۱۶۷	۸,۷۴۷

مأخذ: اداره کل راهداری و حمل و نقل جاده ای خوزستان

۱۰-۳- تعداد مسافر جابجا شده درون استانی شهر اهواز طی سال های ۹۹-۱۳۹۴



مبنا: جدول ۱۰-۱۴

۱۰-۱۵- اطلاعات دستگاه ترددشمار اطراف شهرستان اهواز به تفکیک محور در سال ۹۹

ردیف	نام محور	درصد فعال بودن	تعداد وسیله نقلیه مشاهده شده	تعداد وسیله نقلیه سنگین	تعداد سواری و وانت	معاصل ۱۰۰
۱	خروجی شهر اهواز	۸۹/۷۴	۳,۹۵۵,۸۰۶	۷۶۹,۳۹۰	۳,۱۸۶,۴۱۶	-
۲	ورودی شهر اهواز	۸۹/۹۴	۴,۲۴۳,۴۷۲	۹۱۸,۷۱۵	۳,۳۲۴,۷۵۷	-
۳	اهواز-آبادان (اهواز-دارخوین)	۹۲/۶۸	۲,۳۹۲,۴۵۲	۴۲۸,۲۶۱	۱,۹۶۴,۱۹۱	-

ردیف	نام محور	درصد فعال بودن	تعداد وسیله نقلیه مشاهده شده	تعداد وسیله نقلیه سنگین	تعداد سواری و وانت	معاصل ۱۰۰
۴	آبادان-اهواز (دارخوین- اهواز)	۹۴/۶۹	۲,۳۸۰,۵۴۲	۳۸۷,۷۳۶	۱,۹۹۲,۸۰۶	-
۵	اهواز-شوش (اهواز-کمر بند شمالی اهواز)	۸۳/۳۹	۴,۶۵۱,۳۱۰	۱,۳۱۵,۶۵۰	۳,۳۳۵,۶۶۰	-
۶	شوش-اهواز (کمر بند شمالی اهواز- اهواز)	۸۵/۴۴	۴,۵۰۸,۰۹۸	۱,۲۰۴,۴۹۴	۳,۳۰۳,۶۰۴	-
۷	اهواز-ملاثانی	۹۶/۴	۴,۰۴۳,۷۷۳	۵۳۱,۴۳۲	۳,۵۱۲,۳۴۱	-
۸	ملاثانی- اهواز	۹۷/۴۳	۴,۱۹۴,۶۴۲	۵۵۱,۲۶۴	۳,۶۴۳,۳۷۸	-
۹	اهواز - خرمشهر	۹۲/۱۲	۴۴۸,۳۳۱	۱۳۹,۸۳۷	۳۰۸,۴۹۴	-
۱۰	خرمشهر - اهواز	۹۲/۱	۴۰۵,۵۰۹	۱۰۹,۳۰۴	۲۹۶,۲۰۵	-
۱۱	اهواز - حمیدیه	۷۹/۵۲	۲,۲۴۴,۱۶۲	۱۳۱,۱۲۸	۲,۱۱۳,۰۳۴	-
۱۲	حمیدیه - اهواز	۷۹/۹۶	۲,۲۲۶,۹۶۹	۱۴۴,۵۷۰	۲,۰۸۲,۳۹۹	-
۱۳	کمر بندی اهواز (غرب به شرق)	۹۶/۵۷	۲,۷۳۲,۷۵۴	۱,۱۹۱,۴۲۱	۱,۵۴۱,۳۳۳	-
۱۴	کمر بندی اهواز (شرق به غرب)	۹۰/۶۶	۲,۳۲۹,۸۱۲	۱,۰۷۲,۴۳۱	۱,۲۵۷,۳۸۱	-
۱۵	کمر بندی جنوبی اهواز (جنوب به شرق)	۹۸/۳۷	۱,۴۱۰,۹۲۵	۵۳۹,۱۹۶	۸۷۱,۷۲۹	-
۱۶	کمر بندی جنوبی اهواز (شرق به جنوب)	۹۸/۳۷	۱,۷۱۸,۵۴۹	۸۱۲,۶۹۱	۹۰۵,۸۵۸	-
۱۷	آزادراه بندر امام خمینی - اهواز	۹۹	۲,۲۱۳,۴۸۳	۴۴۵,۵۹۲	۱,۷۶۷,۸۹۱	-
۱۸	آزاد راه اهواز - بندر امام خمینی	۹۹/۰۳	۲,۲۴۷,۴۰۸	۴۵۴,۳۷۸	۳,۱۸۶,۴۱۶	-

مأخذ: اداره کل راهداری و حمل و نقل جاده ای خوزستان

۱۰-۱۶- متوسط عمر ناوگان حمل مسافر برون شهری در استان خوزستان به تفکیک نوع وسیله

سال	اتوبوس	هینی بوس	سواری
۱۳۹۹	۱۲/۲۷	۱۸/۴۷	۱۱/۵۴

مأخذ: اداره کل راهداری و حمل و نقل جاده ای خوزستان

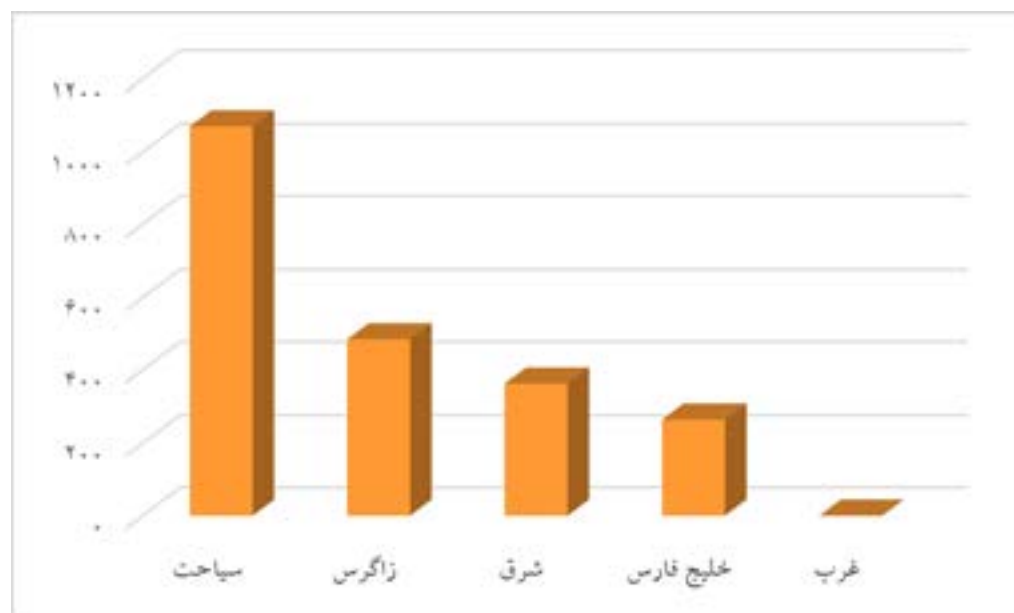
۱۰-۱۷- تعداد وسایل نقلیه عمومی مسافری بین شهری بر حسب نوع و عمر وسیله تا پایان سال ۱۳۹۹

عمر وسیله	اتوبوس	هینی بوس	سواری کرایه	جمع
۱ تا ۵ سال	۶۶	۵۴	۱۹۰	۳۱۰
۶ تا ۱۰ سال	۱۳۳	۲۲۵	۲۷۵	۶۳۳

شرح	نام پایانه	مسافر			
		اتوبوس		مینی بوس	سواری
		برون استانی	درون استانی	درون استانی	جمع کل
سهم ناوگان در حمل مسافر	سیاحت	٪ ۷۶	-	-	٪ ۱۳
	غرب	-	-	-	-
	شرق	٪ ۲۴	٪ ۶۱	-	٪ ۳۷
	زاگرس	-	٪ ۳۹	-	٪ ۳۲
	خلیج فارس	-	-	-	٪ ۱۸
	جمع کل	٪ ۱۰۰	٪ ۱۰۰	-	٪ ۱۰۰

مأخذ: سازمان پایانه های شهرداری اهواز

۱۰-۴- متوسط روزانه مسافر خروجی از پایانه های شهرداری اهواز در سال ۱۴۰۰



هبن: جدول ۱۰-۱۸

عمر وسیله	اتوبوس	مینی بوس	سواری کرایه	جمع
۱۱ تا ۱۵ سال	۱۲۱	۴۵۸	۶۸۹	۱,۲۶۸
۱۶ تا ۲۰ سال	۱۱۶	۲۷	۲۱۲	۳۵۵
۲۱ تا ۲۵ سال	۲۳	۱۷	۱	۴۱
۲۶ تا ۳۰ سال	۲	۸۰	۱	۸۳
۳۱ تا ۳۵ سال	۰	۶۹	۱	۷۰
۳۶ تا ۴۰ سال	۰	۱۵۰	۰	۱۵۰
۴۱ تا ۴۵ سال	۰	۲۲	۰	۲۲
۴۶ تا ۵۰ سال	۰	۱	۰	۱
بالاتر از ۵۰ سال	۰	۰	۰	۰
جمع	۴۶۱	۱,۱۰۳	۱,۳۶۹	۲,۹۳۳

مأخذ: اداره کل راهداری و حمل و نقل جاده ای خوزستان

۱۰-۱۸- آمار مسافر خروجی از پایانه های شهر اهواز در سال ۱۴۰۰ (نفر)

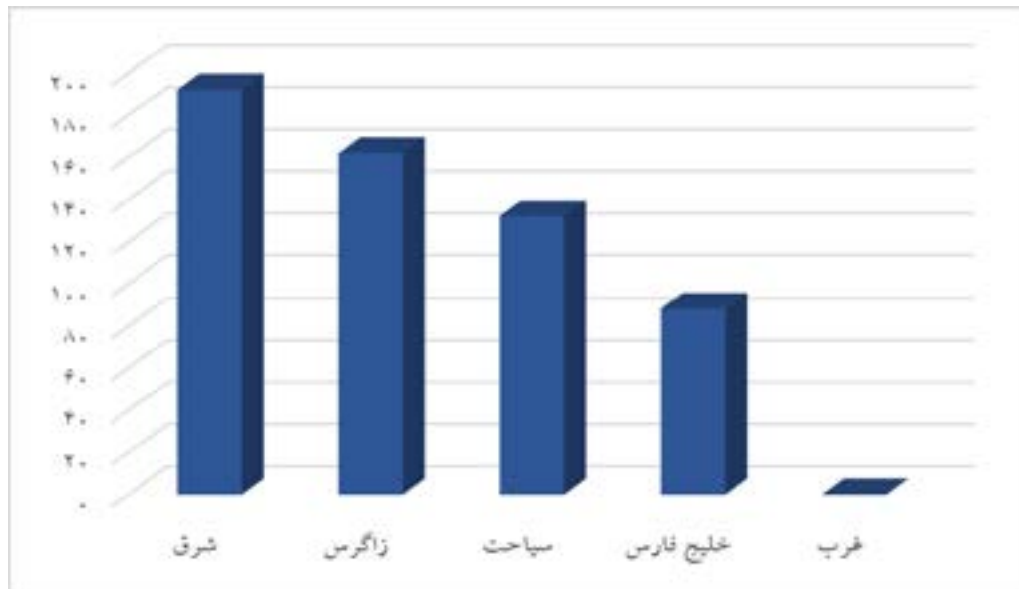
شرح	نام پایانه	مسافر			
		اتوبوس		مینی بوس	سواری
		برون استانی	درون استانی	درون استانی	جمع کل
تعداد مسافر خروجی	سیاحت	۳۱۷,۱۳۵	-	-	۶۸,۶۷۰
	غرب	-	-	-	-
	شرق	۹۹,۵۴۱	۱۳,۱۲۲	-	۱۹۴,۹۰۴
	زاگرس	-	۸,۵۳۲	-	۱۶۵,۲۶۱
	خلیج فارس	-	-	-	۹۵,۹۹۷
	جمع کل	۴۱۶,۶۷۶	۲۱,۶۵۴	-	۵۲۴,۸۳۲
متوسط روزانه	سیاحت	۸۸۱	-	-	۱۹۰
	غرب	-	-	-	-
	شرق	۲۷۶	۳۶	-	۵۰
	زاگرس	-	۲۵	-	۴۶۰
	خلیج فارس	-	-	-	۲۶۶
	جمع کل	۱,۱۵۷	۶۱	-	۹۶۶

۱۹-۱۰- آمار سرویس خروجی از پایانه های شهر اهواز در سال ۱۴۰۰ (دستگاه)

شرح	نام پایانه	سرویس (دستگاه)			
		اتوبوس	مینی بوس	سواری	جمع کل
تعداد سرویس خروجی	سیاحت	۲۴,۶۷۷	-	۲۲,۸۹۰	۴۷,۵۶۷
	غرب	-	-	-	-
	شرق	۸,۰۵۸	۹۱۸	۶۲,۹۶۸	۷۱,۹۴۴
	زاگرس	-	۶۷۲	۵۵,۰۸۷	۵۵,۷۵۹
	خلیج فارس	-	-	۳۱,۹۹۹	۳۱,۹۹۹
	جمع کل	۳۲,۷۳۵	۱,۵۹۰	۱۷۲,۹۴۴	۲۰۷,۲۶۹
سهم ناوگان از کل سرویس های خروجی	سیاحت	٪ ۷۵	-	٪ ۱۳	-
	غرب	-	-	-	-
	شرق	٪ ۲۵	٪ ۵۸	٪ ۳۶	-
	زاگرس	-	٪ ۴۲	٪ ۳۲	-
	خلیج فارس	-	-	٪ ۱۹	-
	جمع کل	٪ ۱۰۰	٪ ۱۰۰	٪ ۱۰۰	-
متوسط روزانه	سیاحت	۶۹	-	۶۳	۱۳۲
	غرب	-	-	-	-
	شرق	۲۳	۳	۱۶۶	۱۹۲
	زاگرس	-	۲	۱۶۰	۱۶۲
	خلیج فارس	-	-	۸۸	۸۸
	جمع کل	۹۲	۵	۴۷۷	۵۷۴

مأخذ: سازمان پایانه های شهرداری اهواز

۵-۱۰- متوسط روزانه سرویس خروجی از پایانه های شهرداری اهواز در سال ۱۴۰۰



منبع: جدول ۱۹-۱۰

۲۰-۱۰- تعداد وسیله نقلیه عمومی برحسب نوع در شهرا اهواز (دستگاه)

سال	اتوبوس	تاکسی
۱۳۹۶	۶۶۰	۳,۳۳۶
۱۳۹۷	۶۶۰	۱,۹۱۱
۱۳۹۸	۵۴۷	۱,۹۲۹
۱۳۹۹	۵۳۶	۱,۹۳۰
۱۴۰۰	۵۳۲	۱,۹۴۵

مأخذ: سازمان اتوبوسرانی اهواز و سازمان مدیریت و نظارت بر تاکسیرانی شهر اهواز

۲۱-۱۰- تعداد پرواز، مسافر و بار پرواز داخلی به تفکیک ماه در شهر اهواز در سال ۱۴۰۰

شرح	تعداد پرواز		تعداد مسافر		وزن بار (تن)	
	ورودی	خروجی	ورودی	خروجی	ورودی	خروجی
فروردین	۵۵۷	۵۵۸	۳۹,۷۰۷	۳۸,۳۲۲	۳۸۱,۸۹۲	۶۱۱,۳۰۲
اردیبهشت	۶۳۹	۶۳۹	۴۵,۴۱۳	۴۵,۵۵۸	۳۶۴,۲۹۶	۶۲۸,۶۵۹
خرداد	۷۷۴	۷۷۳	۵۹,۴۴۵	۶۰,۰۲۷	۴۷۱,۴۲۶	۶۹۸,۷۷۵
تیر	۶۹۳	۶۹۱	۸۲,۳۶۷	۸۱,۲۴۵	۸۴۲,۹۰۲	۶۸۹,۲۲۸
مرداد	۸۰۷	۸۰۷	۶۳,۴۸۲	۶۱,۰۹۸	۵۵۶,۸۳۷	۷۲۹,۷۶۸

سال	تعداد پرواز		تعداد مسافر		وزن بار (تن)	
	ورودی	خروجی	ورودی	خروجی	ورودی	خروجی
۱۳۹۸	۳۶	۳۷	۴,۳۷۸	۴,۴۰۰	۱۵۵	۶۸
۱۳۹۹	۰	۰	۰	۰	۰	۰
۱۴۰۰	۰	۰	۰	۰	۰	۰

مأخذ: اداره کل فرودگاه های استان خوزستان

۱-۷- تعداد پروازهای مربوط به حج تمتع در شهر اهواز طی سال های ۱۴۰۰-۱۳۹۰



منبع: جدول ۱۰-۲۲

۱-۲۳- تعداد پرواز، مسافری و ورودی و خروجی فرودگاه اهواز در سال ۱۴۰۰

ماه	پرواز مسافری و ورودی و خروجی		
	داخلی	سهم از پرواز داخلی (درصد)	خارجی
فروردین	۱,۱۱۵	۷	۲۴
اردیبهشت	۱,۲۷۸	۸	۳۰
خرداد	۱,۵۴۷	۹	۲۴
تیر	۱,۳۸۴	۸	۲۷
مرداد	۱,۶۱۴	۱۰	۲۰
شهریور	۱,۵۲۴	۹	۲۰
مهر	۱,۵۰۹	۹	۲۰
آبان	۱,۵۰۴	۹	۲۸

شرح	تعداد پرواز		تعداد مسافر		وزن بار (تن)	
	ورودی	خروجی	ورودی	خروجی	ورودی	خروجی
شهریور	۷۶۱	۷۶۳	۵۷,۸۸۸	۵۷,۸۰۴	۴۶۰,۳۵۸	۷۲۰,۵۸۱
مهر	۷۵۳	۷۵۶	۶۹,۷۲۱	۷۰,۳۰۱	۶۱۰,۸۶۹	۸۴۵,۲۴۹
آبان	۷۵۲	۷۵۲	۷۵,۳۹۰	۷۲,۱۶۳	۶۶۸,۴۲۴	۷۲۳,۸۰۶
آذر	۷۱۸	۷۱۹	۸۰,۹۴۹	۷۷,۷۲۷	۷۱۴,۱۶۲	۷۸۳,۸۳۷
دی	۶۴۶	۶۴۶	۷۳,۰۴۸	۷۳,۰۹۳	۶۲۴,۲۸۳	۵۷۳,۵۹۸
بهمن	۶۳۶	۶۳۷	۷۱,۵۴۲	۷۰,۱۷۶	۶۲۲,۷۸۲	۶۹۸,۳۸۸
اسفند	۶۴۷	۶۴۷	۷۶,۷۳۷	۷۱,۵۷۸	۷۳۴,۸۶۵	۶۴۲,۸۳۴
جمع	۸,۳۸۳	۸,۳۸۸	۷۹۵,۶۸۹	۷۷۹,۰۹۲	۷,۰۵۳,۰۹۶	۸,۳۴۶,۰۲۵

مأخذ: اداره کل فرودگاه های استان خوزستان

۱-۶- پروازهای داخلی به تفکیک ماه در شهر اهواز در سال ۱۴۰۰



منبع: جدول ۱۰-۲۱

۱-۲۲- تعداد پرواز، مسافر و بار جابه جا شده مربوط به حج تمتع در شهر اهواز ۱۴۰۰-۱۳۹۶

سال	تعداد پرواز		تعداد مسافر		وزن بار (تن)	
	ورودی	خروجی	ورودی	خروجی	ورودی	خروجی
۱۳۹۶	۳۵	۳۵	۵,۳۴۷	۴,۴۷۹	۱۱۹,۹۶۵	۲۵,۵۵۰
۱۳۹۷	۳۳	۳۴	۳,۸۵۹	۴,۰۶۶	۱۵۵	۷۰

ماه	پرواز مسافری ورودی و خروجی		
	داخلی	سهم از پرواز داخلی (درصد)	خارجی
آذر	۱,۴۳۷	۸	۲۸
دی	۱,۲۹۲	۸	۲۰
بهمن	۱,۲۷۳	۷	۲۶
اسفند	۱,۲۹۴	۸	۲۸
جمع	۱۶,۷۱۷	۱۰۰	۲۹۵

مأخذ: اداره کل فرودگاه های استان خوزستان

۱۴-۲۴- تعداد پرواز، مسافر و بار پروازهای داخلی و خارجی فرودگاه اهواز در سال ۱۴۰۰

تعداد مسافر ورودی	تعداد مسافر خروجی	وزن بار ورودی		وزن بار خروجی		تعداد پرواز مسافری ورودی و خروجی	
		داخلی	خارجی	داخلی	خارجی	داخلی	خارجی
۷۹۵,۶۸۹	۵,۳۹۸	۷۷۹,۰۹۲	۵,۷۶۸	۶,۷۹۲,۲۳۹	۱۴۰,۵۶۲	۷,۷۵۸,۳۹۱	۲۹۵

مأخذ: اداره کل فرودگاه های استان خوزستان

۱۴-۲۵- شاخص های حمل و نقل هوایی شهر اهواز در سال ۱۴۰۰

ردیف	عنوان	واحد	میزان
۱	اعزام و پذیرش مسافر	نفر	۱,۵۵۰,۴۳۰
۲	اعزام و پذیرش مسافر در پروازهای داخلی	نفر	۱,۵۳۹,۲۰۴
۳	اعزام و پذیرش مسافر در پروازهای بین المللی	نفر	۱۱,۲۲۶
۴	مقدار بار حمل شده در پروازهای بین المللی	تن	۶۷۰
۵	مقدار بار حمل شده در پروازهای داخلی	تن	۱۴
۶	سهم بخش غیر دولتی در پروازهای داخلی	درصد	۰/۰۹۱
۷	سهم بخش غیر دولتی در پروازهای بین المللی	درصد	۰/۰۷۱
۸	تعداد شرکت های هواپیمایی داخلی دارای پرواز	شرکت	۱۷
۹	تعداد کل پروازهای شرکت های هواپیمایی داخلی	پرواز	۱۷,۰۰۸
۱۰	تعداد شرکت های هواپیمایی خارجی دارای پرواز	شرکت	۲
۱۱	تعداد کل پروازهای شرکت های هواپیمایی خارجی	پرواز	۱۷۴

مأخذ: اداره کل فرودگاه های استان خوزستان

۱۴-۲۶- تعداد پروازهای انجام شده توسط شرکتهای هواپیمایی داخلی از فرودگاه اهواز در سال ۱۴۰۰

نام شرکت	تعداد پرواز (خروجی)	سهم فعالیت (نسبت به کل پروازهای خروجی) (درصد)	نام شرکت	تعداد پرواز (خروجی)	سهم فعالیت (نسبت به کل پروازهای خروجی) (درصد)
آتا ایر	۱,۰۳۷	۰/۰۲	سپهران	۱۹۳	۰/۰۲۰
آسمان	۹۵۵	۰/۰۱۱	قشم ایر	۳۱۱	۰/۰۰۵
ایران ایر	۷۲۶	۰/۰۰۹	کارون	۱,۸۵۶	۰/۰۰۲۱
ایرتور	۶۹۳	۰/۰۰۸	کاسپین	۷۸۳	۰/۰۰۹
پویا	۰	۰	کیش ایر	۴۵	۰/۰۰۱
تابان	۱۸۸	۰/۰۰۲	ماهان	۱۳۷	۰/۰۰۲
زاگرس	۹۰۷	۰/۰۰۱۱	معرراج	۰	۰
ساحا	۱۲۶	۰	وارش	۵۵۹	۰/۰۰۷

مأخذ: اداره کل فرودگاه های استان خوزستان

۱۴-۲۷- تعداد و ظرفیت سیلوها و انبار دایر گندم در سال ۱۴۰۰ (مقدار بر حسب تن)

استیجاری	نوع انبار گندم				سیلوی گندم	
	رو باز		سرپوشیده معمولی		ظرفیت	تعداد
	ظرفیت	تعداد	ظرفیت	تعداد		
۱۹۵,۰۰۰	۲۰,۰۰۰	۲	۳۲۷,۰۰۰	۸	۳۲۷,۰۰۰	۸

مأخذ: اداره کل غله و خدمات بازرگانی استان خوزستان

۱۴-۲۸- عملکرد سیلوهای گندم طی سالهای ۱۴۰۰-۱۳۹۶ (مقدار بر حسب تن)

سال	موجودی اول سال	گندم وارد شده به سیلو			گندم صادر شده از سیلو	
		از استان	از سایر استان ها	از خارج کشور	تحويل به کارخانه	تحويل به سایر سیلوه ها
۱۳۹۶	۴۴,۹۴۹	۲۰۸,۸۵۰	۰	۰	۱۰۰,۶۳۴	۱۲۹,۷۰۲
۱۳۹۷	۱۸,۱۴۹	۲۰۲,۷۴۲	۰	۰	۱۲۸,۵۹۲	۷۳,۰۷۹
۱۳۹۸	۷,۹۱۵	۱۹۸,۹۰۴	۰	۰	۱۷۷,۹۷۸	۴۹,۱۴۰
۱۳۹۹	۱۲,۳۹۸	۱۵۰,۸۲۹	۰	۰	۱۱۹,۱۵۸	۱۸,۰۰۰
۱۴۰۰	۸۷,۸۲۰	۱۶۳,۴۳۷	۰	۰	۶۸,۰۰۳	۳۱,۷۰۰

مأخذ: اداره کل غله و خدمات بازرگانی استان خوزستان

۱۰-۲۹- میزان گندم تحویل شده به سیلوهای اهواز برحسب تن به تفکیک خریداری شده از داخل استان و وارداتی از خارج و سایر استانها در سال ۱۴۰۰

نام سیلو	ظرفیت سیلو (تن)	گندم خریداری شده از داخل (تن)	گندم وارداتی از سایر سیلوه‌ها و بنادر (تن)
شهید رجایی	۱۰۰,۰۰۰	۱۰,۶۴۴	۶۸,۶۸۸
شهید آذر پیکان	۳۲,۰۰۰	۰	۰
پارس میر	۴۰,۰۰۰	۳۴,۴۹۲	۰
کارخانه آرد اهواز	۳۲,۵۰۰	۳,۷۹۶	۳۰,۰۰۰
کارخانه آرد جنوب	۵۰,۰۰۰	۷۴۶	۳۱,۰۰۰
کارخانه آرد خوزستان	۴۲,۰۰۰	۵۸۱	۳۳,۰۰۰
کارخانه آرد غنچه	۲۲,۵۰۰	۱۶۳	۲۶,۰۰۰
کارخانه آرد مهزیار	۸,۰۰۰	۷۳	۲۰,۰۰۰
جمع	۳۲۷,۰۰۰	۵۰,۴۹۵	۲۰۸,۶۸۸

مأخذ: اداره کل غله و خدمات بازرگانی استان خوزستان

۱۰-۳۰- تعداد کل نانوبی‌های شهر اهواز در سال ۱۴۰۰

شرح	تعداد واحد
نانوبیان شهری نوع ۱ و ۲	۶۲۶
فانتزی	۱۸۴
صنعتی	۲
مجتمع	۹

مأخذ: اداره کل غله و خدمات بازرگانی استان خوزستان

۱۰-۳۱- مقدار گندم خریداری شده و هزینه تبدیل گندم به آرد طی سال‌های ۱۴۰۰-۱۳۹۶

عنوان	واحد	۱۳۹۶	۱۳۹۷	۱۳۹۸	۱۳۹۹	۱۴۰۰
مقدار گندم خریداری شده از کشاورزان	تن	۷۸۸,۵۹۶	۶۷,۷۶۳	۳۶,۷۴۴	۱,۲۰۷,۰۳۱	۱۳۶,۷۸۴
مقدار آرد عرضه شده به بازار شهر اهواز	تن	۴۲۱,۱۰۷	۷۸,۷۴۸	۸۶,۶۹۴	۵۵۳,۷۶۲	۹۶,۷۸۴

عنوان	واحد	۱۳۹۶	۱۳۹۷	۱۳۹۸	۱۳۹۹	۱۴۰۰
متوسط قیمت خرید یک کیلوگرم گندم از کشاورزان	ریال	۱۳,۱۵۰	۱۳,۵۲۰	۲۵,۰۰۰	۲,۵۱۵	۵۰,۱۵۰
متوسط قیمت عرضه یک کیلوگرم آرد به صورت آزاد	ریال	۱۱,۷۵۰	۱۳,۰۰۰	۱۲,۰۰۰	۱,۲۰۰	۴۸,۰۰۰
متوسط قیمت عرضه یک کیلوگرم آرد به صورت دولتی	ریال	۸,۰۰۰	۸,۵۰۰	۸,۲۰۰	۸,۳۲۰	۸,۲۰۰
متوسط هزینه تبدیل یک کیلوگرم گندم به آرد	ریال	۱,۳۵۰	۱,۸۵۰	۱,۸۵۰	۲,۳۳۵	۱,۵۵۰

مأخذ: اداره کل غله و خدمات بازرگانی استان خوزستان

۱۰-۳۲- واحدهای پستی فعال به تفکیک نواحی پستی در شهر اهواز در سال ۱۴۰۰

تعداد ناحیه	تعداد اداره	تعداد دفتر پست	تعداد باجه پستی	تعداد خدمات ارتباطی	تعداد آژانس	تعداد صندوق پستی
۱۰	۱	۸	۱	۹۲	۰	۱۱۴

مأخذ: اداره کل پست استان خوزستان

۱۰-۳۳- واحدهای ارائه دهنده انواع خدمات پستی در شهر اهواز در سال ۱۴۰۰

ناحیه	پست نامه	خدمات لجستیک و حمل بار	پست الکترونیک	پست مالی
ناحیه ۱	۷	۱	۱	۰
ناحیه ۲	۷	۰	۰	۰
ناحیه ۳	۲۰	۰	۰	۰
ناحیه ۴	۷	۰	۰	۰
ناحیه ۵	۱۶	۰	۰	۰
ناحیه ۶	۱۲	۰	۰	۰
ناحیه ۷	۱۴	۰	۰	۰
ناحیه ۸	۶	۰	۰	۰
ناحیه ۹	۷	۰	۰	۰
ناحیه ۱۰	۵	۰	۰	۰
جمع	۱۰۱	۱	۱	۰

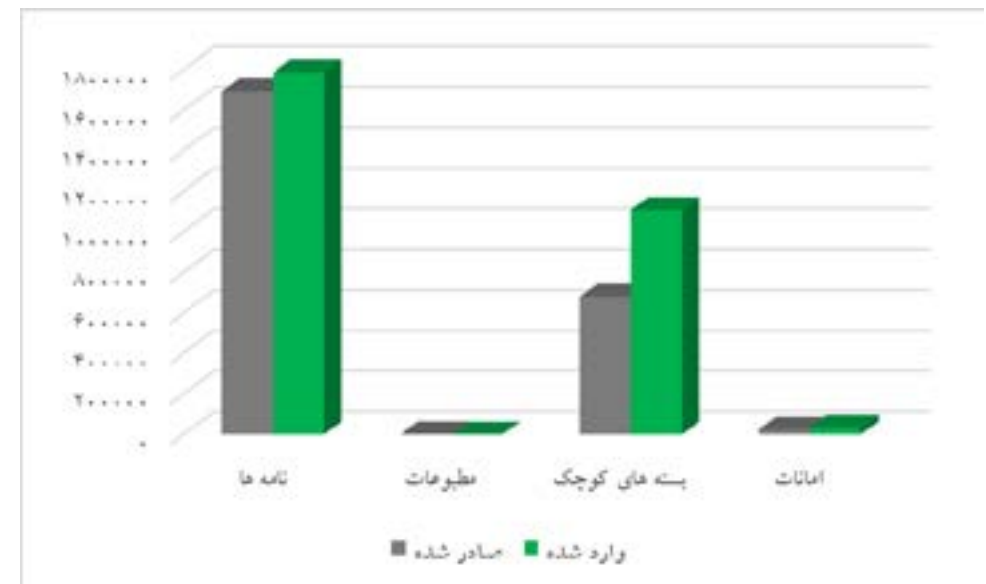
مأخذ: اداره کل پست استان خوزستان

۱۰-۳۴- تعداد مرسولات پستی صادر شده و وارد شده در سطح شهر اهواز در سال ۱۴۰۰

شرح	جمع	نامه ها	مطبوعات	بسته های کوچک	امانات
صادر شده	۲,۳۹۹,۳۵۶	۱,۶۹۲,۳۰۵	۱,۵۴۱	۶۸۱,۰۷۲	۲۴,۴۳۸
وارد شده	۲,۹۲۵,۸۹۶	۱,۷۸۶,۵۴۱	-	۱,۱۰۶,۸۸۳	۳۲,۵۶۲

مأخذ: اداره کل پست استان خوزستان

۱۰-۸- تعداد مرسولات پستی صادر شده و وارد شده بر حسب نوع در شهر اهواز در سال ۱۴۰۰



منبنا: ۱۰-۳۴

۱۰-۳۵- تعداد مرسولات پستی صادر شده به خارج و وارد شده از خارج کشور در شهر اهواز در سال ۱۴۰۰

شرح	جمع	نامه ها	مطبوعات	بسته های کوچک	امانات
صادر شده به خارج از کشور	۳,۸۳۳	۱۴۷	۰	۳,۲۹۷	۳۸۹
وارد شده از خارج کشور	۵,۱۷۱	۶۷	۵۳۰	۳,۳۶۵	۱,۲۰۹

مأخذ: اداره کل پست استان خوزستان

۱۰-۳۶- تلفن های ثابت و همراه در شهرستان اهواز سال ۱۴۰۰

تلفن همراه	تلفن ثابت				تلفن منصوبه	
	ضریب نفوذ تلفن همراه (درصد)	ضریب نفوذ تلفن ثابت (درصد)	تلفن مشغول به کار			
			جمع	واحد مسکونی		واحد تجاری
۲,۸۱۲,۸۲۴	۳۸/۳۲	۱۶,۸۶۹	۴۸,۱۲۴	۲۷۱,۵۴۹	۳۳۶,۵۴۲	۵۲۱,۳۴۷

مأخذ: شرکت مخابرات استان خوزستان

۱۰-۳۷- تعداد تلفن های همگانی منصوبه به تفکیک داخل شهر و راه دور در شهرستان اهواز سال ۱۴۰۰

جمع	شهری			تلفن راه دور				
	سکه ای	کارتی	رایگان	استیجاری	جاده ای	کابین	کارتی	اینترنتی
۰	۰	۰	۲۹	۰	۰	۰	۹۵۰	۰

مأخذ: شرکت مخابرات استان خوزستان

۱۰-۳۸- سایت و پورت های فعال و منصوبه در شهرستان اهواز سال ۱۴۰۰

ردیف	شرح	تعداد
۱	سایت وب کیوسک	۰
۲	پورت منصوبه ADSL	۶۶,۱۲۲
۳	پورت دایر شده ADSL	۲۷,۱۳۰

مأخذ: شرکت مخابرات استان خوزستان

۱۰-۳۹- مراکز مخابراتی دیجیتالی و تعداد شماره های واگذار شده به تفکیک مرکز مخابراتی در شهر اهواز در سال ۱۴۰۰

ردیف	نام مرکز	تلفن ثابت منصوبه	مشغول بکار	پیش شماره مراکز شهر اهواز
۱	اهواز امام خمینی (ره)	۴۳,۷۶۰	۳۸,۷۱۷	۰۳۲۲۹۳۰-۰۳۲۲۰۲-۰۳۲۲۰۱-۱۰۲۲۱-۰۳۲۲۳-۰۳۲۹۲-۰۳۲۲۲-۰۳۲۲۱-۰۳۲۹۳۱-۰۳۲۹۳۲-۰۳۲۹۳۳-۰۳۲۹۳۴-۰۳۲۹۳۵-۰۳۲۹۳۶-۰۳۲۹۳۷-۰۳۲۹۳۸-۰۳۲۹۳۹-۰۳۲۹۴۰-۰۳۲۹۴۱-۰۳۲۹۴۲-۰۳۲۹۴۳-۰۳۲۹۴۴-۰۳۲۹۴۵-۰۳۲۹۴۶-۰۳۲۹۴۷-۰۳۲۹۴۸-۰۳۲۹۴۹-۰۳۲۹۵۰-۰۳۲۹۵۱-۰۳۲۹۵۲-۰۳۲۹۵۳-۰۳۲۹۵۴-۰۳۲۹۵۵-۰۳۲۹۵۶-۰۳۲۹۵۷-۰۳۲۹۵۸-۰۳۲۹۵۹-۰۳۲۹۶۰-۰۳۲۹۶۱-۰۳۲۹۶۲-۰۳۲۹۶۳-۰۳۲۹۶۴-۰۳۲۹۶۵-۰۳۲۹۶۶-۰۳۲۹۶۷-۰۳۲۹۶۸-۰۳۲۹۶۹-۰۳۲۹۷۰-۰۳۲۹۷۱-۰۳۲۹۷۲-۰۳۲۹۷۳-۰۳۲۹۷۴-۰۳۲۹۷۵-۰۳۲۹۷۶-۰۳۲۹۷۷-۰۳۲۹۷۸-۰۳۲۹۷۹-۰۳۲۹۸۰-۰۳۲۹۸۱-۰۳۲۹۸۲-۰۳۲۹۸۳-۰۳۲۹۸۴-۰۳۲۹۸۵-۰۳۲۹۸۶-۰۳۲۹۸۷-۰۳۲۹۸۸-۰۳۲۹۸۹-۰۳۲۹۹۰-۰۳۲۹۹۱-۰۳۲۹۹۲-۰۳۲۹۹۳-۰۳۲۹۹۴-۰۳۲۹۹۵-۰۳۲۹۹۶-۰۳۲۹۹۷-۰۳۲۹۹۸-۰۳۲۹۹۹-۰۳۳۰۰۰-۰۳۳۰۰۱-۰۳۳۰۰۲-۰۳۳۰۰۳-۰۳۳۰۰۴-۰۳۳۰۰۵-۰۳۳۰۰۶-۰۳۳۰۰۷-۰۳۳۰۰۸-۰۳۳۰۰۹-۰۳۳۰۱۰-۰۳۳۰۱۱-۰۳۳۰۱۲-۰۳۳۰۱۳-۰۳۳۰۱۴-۰۳۳۰۱۵-۰۳۳۰۱۶-۰۳۳۰۱۷-۰۳۳۰۱۸-۰۳۳۰۱۹-۰۳۳۰۲۰-۰۳۳۰۲۱-۰۳۳۰۲۲-۰۳۳۰۲۳-۰۳۳۰۲۴-۰۳۳۰۲۵-۰۳۳۰۲۶-۰۳۳۰۲۷-۰۳۳۰۲۸-۰۳۳۰۲۹-۰۳۳۰۳۰-۰۳۳۰۳۱-۰۳۳۰۳۲-۰۳۳۰۳۳-۰۳۳۰۳۴-۰۳۳۰۳۵-۰۳۳۰۳۶-۰۳۳۰۳۷-۰۳۳۰۳۸-۰۳۳۰۳۹-۰۳۳۰۴۰-۰۳۳۰۴۱-۰۳۳۰۴۲-۰۳۳۰۴۳-۰۳۳۰۴۴-۰۳۳۰۴۵-۰۳۳۰۴۶-۰۳۳۰۴۷-۰۳۳۰۴۸-۰۳۳۰۴۹-۰۳۳۰۵۰-۰۳۳۰۵۱-۰۳۳۰۵۲-۰۳۳۰۵۳-۰۳۳۰۵۴-۰۳۳۰۵۵-۰۳۳۰۵۶-۰۳۳۰۵۷-۰۳۳۰۵۸-۰۳۳۰۵۹-۰۳۳۰۶۰-۰۳۳۰۶۱-۰۳۳۰۶۲-۰۳۳۰۶۳-۰۳۳۰۶۴-۰۳۳۰۶۵-۰۳۳۰۶۶-۰۳۳۰۶۷-۰۳۳۰۶۸-۰۳۳۰۶۹-۰۳۳۰۷۰-۰۳۳۰۷۱-۰۳۳۰۷۲-۰۳۳۰۷۳-۰۳۳۰۷۴-۰۳۳۰۷۵-۰۳۳۰۷۶-۰۳۳۰۷۷-۰۳۳۰۷۸-۰۳۳۰۷۹-۰۳۳۰۸۰-۰۳۳۰۸۱-۰۳۳۰۸۲-۰۳۳۰۸۳-۰۳۳۰۸۴-۰۳۳۰۸۵-۰۳۳۰۸۶-۰۳۳۰۸۷-۰۳۳۰۸۸-۰۳۳۰۸۹-۰۳۳۰۹۰-۰۳۳۰۹۱-۰۳۳۰۹۲-۰۳۳۰۹۳-۰۳۳۰۹۴-۰۳۳۰۹۵-۰۳۳۰۹۶-۰۳۳۰۹۷-۰۳۳۰۹۸-۰۳۳۰۹۹-۰۳۳۱۰۰
۲	اهواز مدرس	۳۰,۸۸۰	۲۳,۰۹۱	۰۳۳۷۶۵-۰۳۳۷۶۶-۰۳۳۷۶۷-۰۳۳۷۶۸-۰۳۳۷۶۹-۰۳۳۷۷۰-۰۳۳۷۷۱-۰۳۳۷۷۲-۰۳۳۷۷۳-۰۳۳۷۷۴-۰۳۳۷۷۵-۰۳۳۷۷۶-۰۳۳۷۷۷-۰۳۳۷۷۸-۰۳۳۷۷۹-۰۳۳۷۸۰-۰۳۳۷۸۱-۰۳۳۷۸۲-۰۳۳۷۸۳-۰۳۳۷۸۴-۰۳۳۷۸۵-۰۳۳۷۸۶-۰۳۳۷۸۷-۰۳۳۷۸۸-۰۳۳۷۸۹-۰۳۳۷۹۰-۰۳۳۷۹۱-۰۳۳۷۹۲-۰۳۳۷۹۳-۰۳۳۷۹۴-۰۳۳۷۹۵-۰۳۳۷۹۶-۰۳۳۷۹۷-۰۳۳۷۹۸-۰۳۳۷۹۹-۰۳۳۸۰۰-۰۳۳۸۰۱-۰۳۳۸۰۲-۰۳۳۸۰۳-۰۳۳۸۰۴-۰۳۳۸۰۵-۰۳۳۸۰۶-۰۳۳۸۰۷-۰۳۳۸۰۸-۰۳۳۸۰۹-۰۳۳۸۱۰-۰۳۳۸۱۱-۰۳۳۸۱۲-۰۳۳۸۱۳-۰۳۳۸۱۴-۰۳۳۸۱۵-۰۳۳۸۱۶-۰۳۳۸۱۷-۰۳۳۸۱۸-۰۳۳۸۱۹-۰۳۳۸۲۰-۰۳۳۸۲۱-۰۳۳۸۲۲-۰۳۳۸۲۳-۰۳۳۸۲۴-۰۳۳۸۲۵-۰۳۳۸۲۶-۰۳۳۸۲۷-۰۳۳۸۲۸-۰۳۳۸۲۹-۰۳۳۸۳۰-۰۳۳۸۳۱-۰۳۳۸۳۲-۰۳۳۸۳۳-۰۳۳۸۳۴-۰۳۳۸۳۵-۰۳۳۸۳۶-۰۳۳۸۳۷-۰۳۳۸۳۸-۰۳۳۸۳۹-۰۳۳۸۴۰-۰۳۳۸۴۱-۰۳۳۸۴۲-۰۳۳۸۴۳-۰۳۳۸۴۴-۰۳۳۸۴۵-۰۳۳۸۴۶-۰۳۳۸۴۷-۰۳۳۸۴۸-۰۳۳۸۴۹-۰۳۳۸۵۰-۰۳۳۸۵۱-۰۳۳۸۵۲-۰۳۳۸۵۳-۰۳۳۸۵۴-۰۳۳۸۵۵-۰۳۳۸۵۶-۰۳۳۸۵۷-۰۳۳۸۵۸-۰۳۳۸۵۹-۰۳۳۸۶۰-۰۳۳۸۶۱-۰۳۳۸۶۲-۰۳۳۸۶۳-۰۳۳۸۶۴-۰۳۳۸۶۵-۰۳۳۸۶۶-۰۳۳۸۶۷-۰۳۳۸۶۸-۰۳۳۸۶۹-۰۳۳۸۷۰-۰۳۳۸۷۱-۰۳۳۸۷۲-۰۳۳۸۷۳-۰۳۳۸۷۴-۰۳۳۸۷۵-۰۳۳۸۷۶-۰۳۳۸۷۷-۰۳۳۸۷۸-۰۳۳۸۷۹-۰۳۳۸۸۰-۰۳۳۸۸۱-۰۳۳۸۸۲-۰۳۳۸۸۳-۰۳۳۸۸۴-۰۳۳۸۸۵-۰۳۳۸۸۶-۰۳۳۸۸۷-۰۳۳۸۸۸-۰۳۳۸۸۹-۰۳۳۸۹۰-۰۳۳۸۹۱-۰۳۳۸۹۲-۰۳۳۸۹۳-۰۳۳۸۹۴-۰۳۳۸۹۵-۰۳۳۸۹۶-۰۳۳۸۹۷-۰۳۳۸۹۸-۰۳۳۸۹۹-۰۳۳۹۰۰

فصل یازدهم



بازارهای مالی



● تعاریف و مفاهیم

عملیات بانکی: عبارت است از قبول سپرده، اعطای تسهیلات بانکی، معاملات برات و سفته، معاملات ارزی، عملیات مربوط به اوراق و اسناد بهادار، نقل و انتقال وجوه در داخل کشور و نظایر آن طبق قانون.

مضاربه: قراردادی است که به موجب آن یکی از طرفین (مالک) عهده‌دار تامین سرمایه (نقدی) می‌شود، با قید اینکه طرف دیگر (عامل) با آن سرمایه تجارت کند و در سود حاصل شده هر دو طرف شریک باشند.

جعاله: عبارت است از التزام شخص (جاعل یا کارفرما) به ادای مبلغ یا اجرت معلوم (جعل) در مقابل انجام عملی معین طبق قرارداد، طرفی که عمل را انجام می‌دهد عامل یا پیمانکار نامیده می‌شود.

معاملات سلف: منظور از معاملات سلف، پیش خرید نقدی محصولات تولیدی به قیمت معین است.

اجاره به شرط تعلیک: عقد اجاره‌ای است که در آن شرط شود مستأجر در پایان مدت اجاره در صورت عمل به شرایط مندرج در قرارداد، عین مستاجر را مالک شود.

قرض الحسنه: عقدی است که به موجب آن بانک مبلغی معین را طبق ضوابط مقرر به اشخاص اعم از حقیقی یا حقوقی به قرض واگذار نماید.

سپرده های قرض الحسنه پس انداز: به سپرده هایی گفته می‌شود که سودی به آنها تعلق نمی‌گیرد، ولی طبق قانون بانکها می‌توانند به منظور جذب و تجهیز اینگونه سپرده‌ها، به قید قرعه جوایز ثابت نقدی و یا جنسی به سپرده گذاران اعطا کنند.

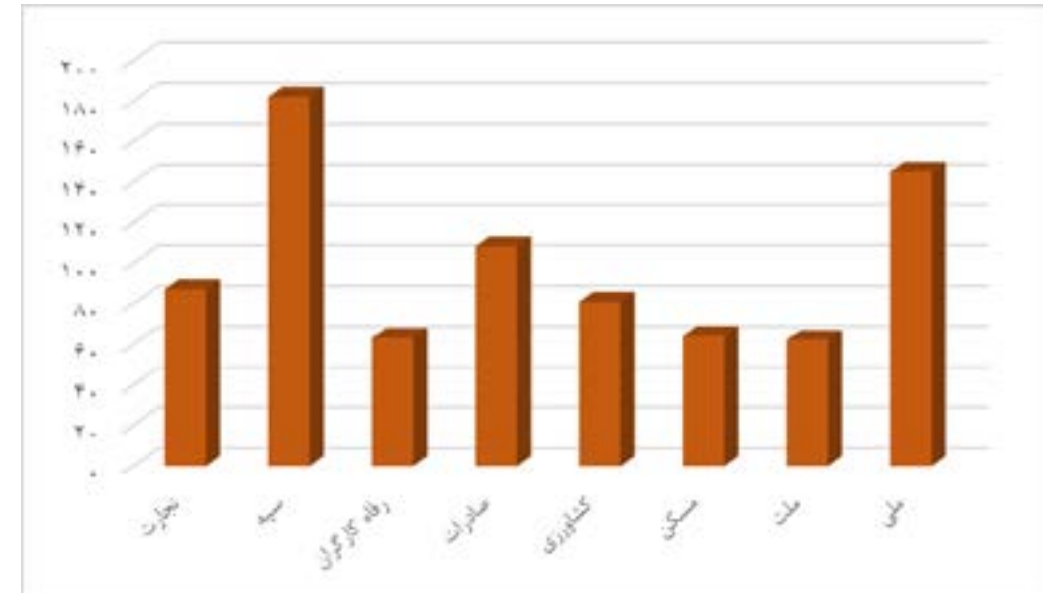
سپرده های سرمایه گذاری مدت دار: به سپرده هایی اطلاق میشود که بانکها به صورت سپرده‌های کوتاه مدت یا بلند مدت از مردم قبول میکنند. بانکها در مورد سپرده‌های سرمایه گذاری مدت‌دار فقط به عنوان وکیل سپرده گذار عمل میکنند و منافع حاصل از این سپرده‌ها طبق عقود اسلامی مورد استفاده قرار می‌گیرد. منافع بر اساس عقد قراردادی، بین سپرده گذار و بانک تقسیم میشود.

۱-۱۱- تعداد واحدهای بانکی - تعداد سپرده نزد بانک ها و مبلغ سپرده در استان خوزستان در سال ۱۳۹۹

نام بانک	تعداد واحدهای بانکی	تعداد سپرده نزد بانک ها	مبلغ سپرده نزد بانک ها (میلیون ریال)
تجارت	۸۷	۲,۳۵۷,۶۶۹	۲۱۶,۶۳۸,۶۲۵
سپه	۱۸۲	۲۲,۶۳۵,۲۴۱	۲۴۳,۴۲۷,۴۷۳
رفاه کارگران	۶۳	۱,۸۵۹,۶۹۹	۷۵,۰۴۶,۴۷۷
صادرات	۱۰۸	-	۱۲۳,۷۲۸,۴۵۰
کشاورزی	۸۱	۲,۳۸۷,۷۴۱	۶۷,۴۴۲,۸۲۱
مسکن	۶۴	۱,۶۴۰,۳۱۰	۵۲,۲۹۶,۵۶۴
ملت	۶۲	-	۱۲۵,۹۳۳,۶۶۵
ملی	۱۴۵	۴,۱۲۳,۸۸۹	۱۹۱,۵۶۴,۹۱۷

مأخذ: سالنامه استناداری سال ۱۳۹۹

۱-۱۱- تعداد واحدهای بانکی استان خوزستان سال ۱۳۹۹



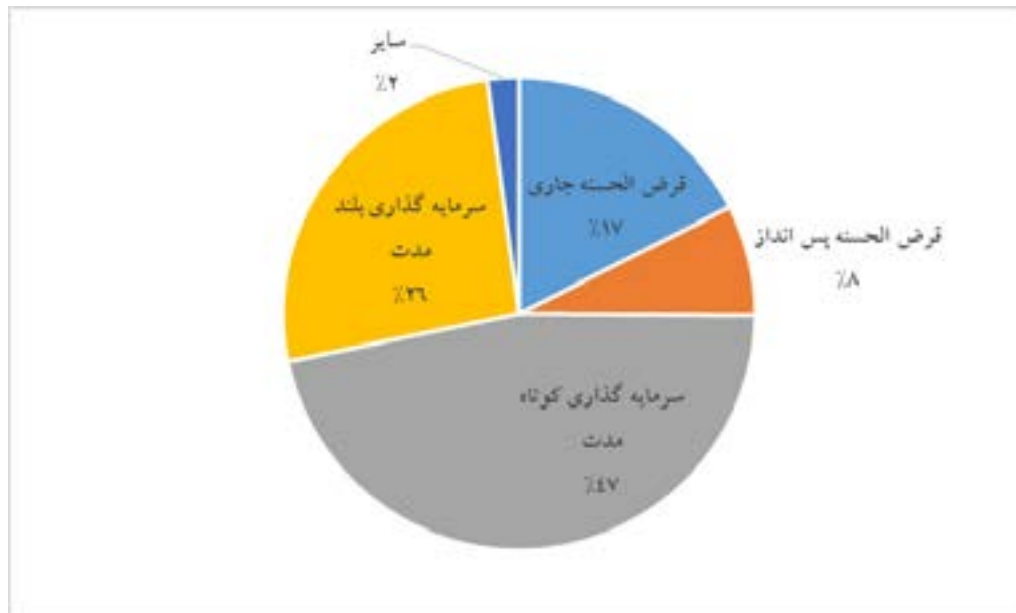
مبنا: جدول ۱-۱۱

۲-۱۱- مبلغ انواع سپرده نزد بانک ها در استان خوزستان سال ۱۳۹۹ (میلیون ریال)

نوع سپرده	قرض الحسنه جاری	قرض الحسنه پس انداز	سرمایه گذاری کوتاه مدت	سرمایه گذاری بلند مدت	سایر
تجارت	۴۶,۶۸۸,۴۰۲	۱۰,۴۲۶,۱۴۵	۱۱۵,۵۸۱,۱۱۹	۳۷,۸۲۳,۳۹۷	۶,۱۱۹,۵۶۲
سپه	۲۵,۷۹۰,۸۰۲	۱۲,۲۱۲,۶۱۲	۱۴۵,۲۷۱,۲۹۵	۵۷,۶۸۶,۷۸۲	۲,۴۶۵,۹۸۲
رفاه کارگران	۲۰,۴۱۶,۷۱۰	۳,۹۹۹,۱۲۳	۲۲,۲۰۶,۶۲۳	۲۸,۴۲۴,۰۲۱	۰
صادرات	۲۱,۶۲۸,۵۲۸	۱۱,۶۸۰,۳۰۰	۴۹,۶۴۲,۴۴۶	۳۷,۹۹۸,۶۸۸	۲,۷۷۸,۴۸۸
کشاورزی	۱۲,۳۵۱,۶۳۹	۵,۰۳۷,۲۵۴	۲۶,۶۹۷,۰۸۰	۱۶,۹۵۲,۸۲۴	۶,۴۰۴,۰۲۴
مسکن	۱,۳۷۷,۹۳۹	۳,۰۵۰,۹۸۲	۴۱,۳۰۵,۴۸۱	۶,۵۶۲,۱۶۲	۰
ملت	۲۵,۸۴۳,۲۴۴	۱۱,۷۶۳,۰۱۶	۴۶,۷۵۵,۵۷۳	۴۱,۵۷۱,۸۳۲	۰
ملی	۳۸,۰۵۲,۴۴۷	۲۴,۹۳۱,۰۰۶	۶۴,۰۸۶,۷۸۵	۵۸,۷۵۳,۸۹۱	۵,۷۴۰,۷۸۸
جمع	۱۹۲,۱۴۹,۷۱۱	۸۳,۱۰۰,۴۳۸	۵۱۱,۵۴۶,۴۰۲	۲۸۵,۷۷۳,۵۹۷	۲۳,۵۰۸,۸۴۴

مأخذ: سالنامه استناداری سال ۱۳۹۹

۲-۱۱- سهم مبلغ انواع سپرده نزد بانک های استان خوزستان در سال ۱۳۹۹



مبنا: جدول ۲-۱۱

۱۴-۱۱- حجم و ارزش سهام معامله شده در بورس منطقه ای خوزستان (میلیون ریال - هزار سهم)

سال	خرید		فروش		کل معاملات	
	ارزش	حجم	ارزش	حجم	ارزش	حجم
۱۴۰۰	۸,۰۹۷,۳۵۸	۱,۱۳۳,۳۸۸	۱۳,۷۲۵,۰۱۱	۱,۰۹۹,۰۴۰	۲۱,۸۲۲,۳۶۹	۲,۲۳۲,۴۲۹

مأخذ: تالار بورس منطقه ای استان خوزستان

۱۱-۵- حجم و ارزش سهام معامله شده توسط شرکتهای کارگزاری تالار بورس منطقه ای استان خوزستان در سال ۱۴۰۰ (میلیون ریال - هزار سهم)

ردیف	شرکت کارگزاری	خرید		فروش		کل معاملات	
		ارزش	حجم	ارزش	حجم	ارزش	حجم
۱	مبین سرمایه	۲,۰۲۶,۲۷۱	۴۶۰,۹۴۴	۴,۱۱۴,۶۲۸	۳۹۸,۰۳۳	۶,۱۴۰,۸۹۹	۸۵۸,۹۷۷
۲	بانک صنعت و معدن	۱,۶۹۹,۳۸۰	۱۱۱,۵۹۹	۲,۲۶۹,۷۱۰	۱۰۰,۴۹۵	۳,۹۶۹,۰۹۰	۲۱۲,۰۹۴
۳	بانک ملی ایران	۱,۰۰۳,۳۱۱	۴۱,۸۲۶	۲,۱۸۷,۹۸۱	۴۶,۸۰۸	۳,۱۹۱,۲۹۲	۸۸,۶۳۴
۴	سی ولکس	۱,۴۶۹,۵۹۴	۲۵۹,۲۶۵	۱,۵۷۵,۰۳۵	۲۹۵,۰۰۰	۳,۰۴۴,۶۲۹	۵۵۴,۲۶۵
۵	بانک توسعه صادرات	۸۶۱,۴۴۶	۱۷۵,۹۷۹	۸۹۶,۶۹۰	۱۲۴,۰۷۹	۱,۷۵۸,۱۳۶	۳۰۰,۰۵۸
۶	ستاره جنوب	۱۸۸,۷۷۷	۲۱,۰۲۳	۷۷۷,۱۷۲	۳۳,۵۹۹	۹۶۵,۹۴۹	۵۴,۶۲۲
۷	بانک پاسارگاد	۴۵۶,۱۸۵	۳۳,۱۳۴	۵۰۰,۲۸۸	۴۸,۰۱۹	۹۵۶,۴۷۴	۸۱,۱۵۴
۸	آگاه	۱۳۳,۶۴۲	۸,۷۲۴	۷۲۶,۳۷۶	۱۹,۹۰۱	۸۶۰,۰۱۸	۲۸,۶۲۵
۹	بانک کشاورزی	۶۱,۸۹۵	۱,۵۰۳	۴۶۳,۸۴۸	۳,۳۸۷	۵۲۵,۷۴۳	۴,۸۹۰
۱۰	امین سهم	۱۹۶,۸۵۷	۱۹,۳۹۱	۲۰۲,۱۴۰	۲۹,۶۴۰	۳۹۹,۲۶۱	۴۹,۰۳۱
۱۱	مفید	۰	۰	۱۰,۸۷۹	۷۹	۱۰,۸۷۸	۷۹
	جمع	۸,۰۹۷,۳۵۸	۱,۱۳۳,۳۸۸	۱۳,۷۲۵,۰۱۱	۱,۰۹۹,۰۴۰	۲۱,۸۲۲,۳۶۹	۲,۲۳۲,۴۲۹

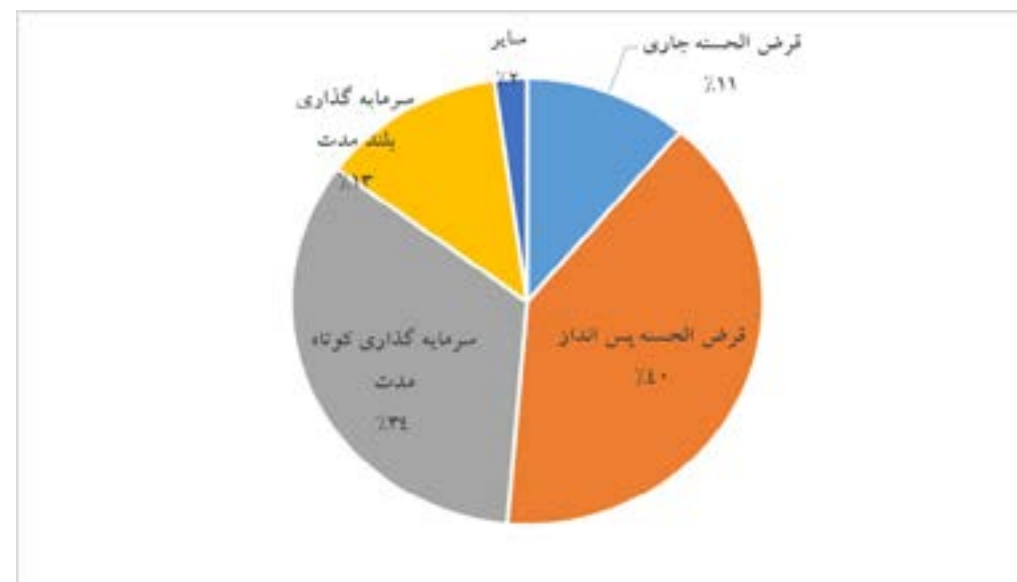
مأخذ: تالار بورس منطقه ای استان خوزستان

۱۱-۳- تعداد انواع سپرده نزد بانکهای استان خوزستان سال ۱۳۹۹

نوع سپرده	قرض الحسنه جاری	قرض الحسنه پس انداز	سرمایه گذاری کوتاه مدت	سرمایه گذاری بلند مدت	سایر
تجارت	۵۴۰,۱۴۹	۱,۱۷۲,۷۷۶	۵۰۴,۱۰۵	۱۴۰,۵۶۴	۷۵
سپه	۹۰۵,۴۱۰	۸,۳۷۵,۰۳۹	۸,۸۲۷,۷۴۴	۳,۸۴۷,۹۹۱	۶۷۹,۰۵۷
رفاه کارگران	۹۶۳,۰۰۳	۵۱۶,۷۳۳	۲۵۹,۲۳۷	۱۲۰,۷۲۶	۰
صادرات	-	-	-	-	-
کشاورزی	۷۰۳,۰۲۵	۱,۰۴۷,۳۶۸	۴۸۱,۹۵۴	۸۹,۹۳۹	۶۵,۴۵۵
مسکن	۸۰,۵۷۸	۸۰۰,۶۶۹	۷۳۸,۹۲۹	۱۹,۹۷۸	۱۵۶
ملت	-	-	-	-	۰
ملی	۷۳۶,۹۰۹	۲,۱۳۱,۷۰۴	۱,۰۰۶,۳۸۰	۲۱۵,۸۶۲	۳۳,۰۳۴
جمع	۳,۹۲۹,۰۷۴	۱۴,۰۴۴,۲۸۹	۱۱,۸۱۸,۳۴۹	۴,۴۳۵,۰۶۰	۷۷۷,۷۷۷

مأخذ: سالنامه استناداری سال ۱۳۹۹

۱۱-۳- سهم انواع سپرده نزد بانکهای استان خوزستان در سال ۱۳۹۹



منبع: جدول ۱۱-۳

۱۱-۶- حجم و ارزش معاملات به تفکیک هر ماه سال ۱۴۰۰

ردیف	۱	۲	۳	۴	۵
ماه	فروردین	اردیبهشت	خرداد	تیر	مرداد
حجم (کل)	۶۰,۸۹۳,۲۹۸	۹۲,۲۸۹,۲۷۷	۱۱۵,۷۳۹,۵۶۳	۲۲۲,۶۲۴,۰۰۹	۱۹۶,۳۲۲,۵۶۲
ارزش ریالی (کل)	۹۳۵,۵۲۴,۴۱۸,۱۰۸	۹۹۳,۴۳۰,۸۸۵,۶۲۰	۱,۲۰۵,۳۵۶,۲۲۷,۹۱۴	۲,۳۱۹,۹۱۰,۷۰۳,۰۶۹	۲,۱۷۲,۰۴۴,۶۶۵,۶۵۶
حجم خرید	۲۱,۰۴۲,۳۵۹	۴۰,۶۴۸,۷۰۵	۵۳,۴۴۸,۸۳۶	۱۱۹,۹۱۷,۴۹۵	۹۰,۷۸۲,۸۲۴
ارزش خرید	۲۷۳,۹۲۷,۲۹۷,۵۷۱	۲۷۱,۸۴۱,۳۳۸,۸۵۸	۴۵۴,۰۷۰,۸۷۱,۵۰۷	۱,۰۴۲,۹۰۸,۱۰۷,۳۹۸	۹۳۵,۶۶۷,۲۳۹,۲۲۷
حجم فروش	۳۹,۸۵۰,۹۳۹	۵۱,۷۴۰,۵۷۲	۶۲,۲۹۰,۷۲۷	۱۰۲,۷۰۶,۵۱۴	۱۰۵,۵۳۹,۷۳۸
ارزش فروش	۶۶۱,۰۹۷,۱۲۰,۵۳۷	۷۲۱,۵۷۲,۸۴۶,۷۶۲	۷۵۱,۲۸۵,۲۳۵,۶۴۳	۱,۲۷۷,۰۰۲,۵۹۵,۶۷۱	۱,۲۲۲,۶۲۷,۹۰۴,۴۲۹

ردیف	۶	۷	۸	۹	۱۰	۱۱
ماه	شهریور	مهر	آبان	آذر	دی	بهمن
حجم (کل)	۲۴۳,۶۲۳,۱۵۸	۱۲۹,۵۰۵,۲۵۶	۸۷,۹۷۲,۲۰۵	۱۹۴,۷۹۶,۴۳۰	۱۵۹,۲۷۰,۰۰۳	۲۴۱,۲۲۲,۱۶۷
ارزش ریالی (کل)	۲,۹۲۵,۱۹۷,۸۹۶,۶۸۹	۲,۶۲۰,۱۹۱,۶۲۶,۱۹۳	۱,۱۵۶,۷۳۴,۳۴۳,۷۷۸	۲,۰۰۵,۲۹۷,۵۴۰,۸۹۲	۱,۲۷۴,۷۰۳,۰۹۱,۲۲۰	۱,۳۵۹,۳۳۳,۶۹۸,۲۲۱
حجم خرید	۱۲۷,۳۳۳,۰۰۷	۵۳,۱۸۳,۲۳۸	۵۴,۹۶۴,۷۸۷	۱۱۱,۴۷۵,۹۹۵	۸۳,۳۸۴,۲۰۹	۱۱۱,۲۰۳,۵۶۵
ارزش خرید	۱,۱۵۴,۹۴۸,۲۳۴,۷۶۳	۹۱۷,۹۴۰,۱۶۷,۰۳۰	۳۹۹,۹۷۲,۳۳۸,۴۳۸	۵۹۲,۶۶۸,۶۶۶,۶۸۷	۴۱۵,۸۸۷,۳۰۵,۹۷۹	۴۹۸,۸۰۳,۰۴۱,۴۳۳
حجم فروش	۱۱۶,۲۹۲,۰۵۷	۷۵,۸۳۱,۹۲۸	۳۳,۰۰۰,۷۴۴	۸۳,۳۲۰,۰۳۹	۷۵,۸۸۵,۷۹۴	۱۳۰,۰۱۹,۶۰۳
ارزش فروش	۱,۸۲۰,۰۲۴۹,۶۶۱,۹۴۶	۱,۷۰۲,۲۰۵۱,۴۵۹,۱۶۲	۸۰۷,۰۰۰,۹۶۵,۱۰۰	۱,۴۱۰,۳۰۳,۶۶۷,۳۰۵	۸۵۸,۸۱۵,۷۱۰,۲۴۱	۸۶۰,۳۳۰,۶۵۶,۸۸۹

ردیف	ماه	اسفند	جمع
	حجم (کل)	۴۰۷,۴۰۷,۴۹۴	۲,۱۵۱,۲۷۶,۰۷۲
	ارزش ریالی (کل)	۱,۹۰۱,۲۱۰,۵۲۶,۶۰۶	۲۰,۸۶۵,۸۹۵,۹۷۰,۱۹۳
خرید	حجم خرید	۲۳۲,۸۷۱,۴۹۲	۱,۱۰۰,۲۵۴,۶۳۶
خرید	ارزش خرید	۷۸۲,۷۸۸,۴۷۴,۲۱۶	۷,۶۴۱,۱۷۲,۹۵۸,۲۰۷
فروش	حجم فروش	۱۷۴,۵۳۶,۰۳۲	۱,۰۵۱,۰۲۱,۴۳۶
فروش	ارزش فروش	۱,۱۱۸,۴۲۲,۰۵۵۲,۲۹۰	۱۳,۲۲۴,۷۲۳,۰۶۱,۹۸۶

مأخذ: تالار بورس منطقه‌ای استان خوزستان

۷-۱۱- وصولی اداره کل امور مالیاتی استان خوزستان لغایت اسفند ۱۴۰۰ (ارقام به میلیون ریال)

کد منبع	عنوان شاخص	وصولی	سه‌میه	وصولی سال قبل	موقوفه	درصد تغییر	درصد تحقق
۱۱۰۱۰۲	علی الحساب اشخاص حقوقی دولتی	۸۴۲,۱۶۵	۲,۱۵۲,۳۶۱	۶۸۱,۶۵۹	-۱,۳۱۰,۱۹۶	۲۴	۳۹
۱۱۰۱۰۳	مالیات عملکرد سال قبل شرکت‌های دولتی	۲۵۹,۶۵۳	۶۷۲,۴۱۲	۲۳۴,۷۲۳	-۴۱۲,۷۵۹	۱۱	۳۹
۱۱۰۱۰۴	مالیات نهادها و بنیادهای انقلاب اسلامی	۰	۱,۰۰۷,۹۸۴	۰	-۱,۰۰۷,۹۸۴	-	۰
۱۱۰۱۰۵	مالیات اشخاص حقوقی غیردولتی	۳۴,۹۳۰,۳۹۴	۳۳,۱۸۱,۳۶۱	۲۸,۵۰۸,۳۲۶	۱,۷۴۹,۰۳۴	۲۳	۱۰۵
۱۱۰۲۰۱	مالیات حقوق کارکنان بخش عمومی	۱۷,۱۴۵,۳۱۹	۱۱,۲۹۸,۴۹۳	۸,۸۸۵,۱۲۲	۵,۸۴۶,۸۲۶	۹۳	۱۵۲
۱۱۰۲۰۲	مالیات حقوق کارکنان بخش خصوصی	۱۰,۹۱۱,۱۸۴	۸,۹۰۱,۴۷۰	۷,۲۰۵,۹۸۸	۲,۰۰۹,۷۱۴	۵۱	۱۲۳
۱۱۰۲۰۳	مالیات مشاغل	۴,۳۶۰,۲۳۴	۳,۱۱۴,۳۴۰	۱,۷۹۲,۰۵۸	۱,۲۱۶,۸۹۴	۱۱۴	۱۳۹
۱۱۰۲۰۴	مالیات مستثلات	۴۷۷,۶۳۳	۱,۲۹۳,۳۵۲	۳۷۱,۶۶۳	-۸۵,۷۱۹	۲۹	۳۷
۱۱۰۲۰۵	مالیات های متفرقه درآمد	۶,۷۹۴	۱,۴۹۸	۲,۳۵۳	۵,۲۹۶	۱۸۹	۴۵۳
۱۱۰۳۰۱	مالیات بر ارث	۳۷۴,۱۸۲	۲۴۶,۸۰۵	۱۸۶,۳۷۶	۱۲۷,۳۷۷	۱۰۱	۱۵۲

مأخذ: اداره کل امور مالیاتی استان خوزستان

کد منبع	عنوان شاخص	وصولی	سه‌میه	وصولی سال قبل	موقوفه	درصد تغییر	درصد تحقق
۱۱۰۳۰۲	مالیات های اتفاقی	۱,۳۸۷	۳۵	۸۸	۱,۳۵۲	۱۱۴۷۶	۳۹۶۷
۱۱۰۳۰۳	مالیات نقل و انتقال سرقفلی	۶۹۱,۹۸۱	۶۷۹,۷۷۳	۵۷۷,۱۲۵	۱۲,۲۰۸	۲۰	۱۰۲
۱۱۰۳۰۴	مالیات نقل و انتقال سهام	۶۱,۵۹۷	۱,۲۳۱,۶۶۳	۱۴۱,۶۱۱	-۱,۱۷۰,۰۶۶	-۵۷	۵
۱۱۰۳۰۵	مالیات نقل و انتقالات اهلاک	۳۶۹,۹۸۱	۶۲۰,۱۳۹	۳۴۸,۴۸۵	-۲۵۰,۱۵۸	۶	۶۰
۱۱۰۳۰۶	حق تعبر و اوراق بهادار	۲۸۳,۴۸۲	۲۴۹,۹۸۷	۱۳۹,۶۶۳	۳۳,۱۴۶	۱۰۳	۱۱۳
	جمع مالیات های مستقیم	۷۰,۷۱۵,۹۸۶	۶۴,۶۸۰,۶۷۲	۴۹,۰۷۵,۲۴۰	۶,۰۳۵,۲۱۴	۴۴	۱۰۹
۱۱۰۵۰۱	فروش فرآورده های نفتی	۷,۸۰۶,۷۴۹	۱۰,۳۸۰,۰۶۵	۹,۵۷۰,۰۲۳	-۲,۵۷۳,۳۱۶	-۱۸	۷۵
۱۱۰۵۰۲	دو درصد مالیات سایر کالاها و خدمات	۰	۳	۰	-۳	-	۰
۱۱۰۵۰۴	مالیات خروج مسافر	۷۶,۳۶۰	۲۳,۳۱۶	۰	۵۳,۰۴۴	-	۳۲۸
۱۱۰۵۰۶	مالیات فروش سیگار	۳,۹۲۵	۲۳	۰	۳,۹۰۲	-	۱۶,۹۹۱
۱۱۰۵۰۷	نقل و انتقال اتومبیل	۳۳۶,۵۷۵	۵۲۴,۲۱۳	۴۴۱,۸۷۲	-۱۸۷,۶۳۸	-۲۴	۶۴
۱۱۰۵۰۸	شماره گذاری خودرو	۴,۵۵۰	۱۵,۰۴۸	۱,۲۴۶	-۱۰,۴۹۸	۲۶۵	۳۰
۱۱۰۵۱۲	مالیات ارزش افزوده سایر کالا و خدمات	۷۷,۰۵۴,۳۱۲	۶۹,۹۳۹,۴۷۲	۳۸,۴۰۱,۳۰۱	۷,۱۱۴,۸۴۰	۱۰۱	۱۱۰
	جمع مالیات کالا و خدمات	۸۵,۲۸۲,۴۷۱	۸۰,۸۸۲,۱۳۹	۴۸,۴۱۴,۴۴۲	۴,۴۰۰,۳۳۲	۷۶	۱۰۵
	جمع کل	۱۵۵,۹۹۸,۴۵۷	۱۴۵,۵۶۲,۸۱۱	۹۷,۴۸۹,۶۸۲	۱۰,۴۳۵,۶۴۶	۶۰	۱۰۷

فصل دوازدھم



امور قضایی

● تعاریف و مفاهیم

دادگاه عمومی: دادگاهی است که به منظور رسیدگی و حل و فصل کلیه دعاوی و شکایات وارده با صلاحیت عام تشکیل میشود. تاسیس این دادگاهها در هر حوزه قضایی و تعیین قلمرو محلی و تعداد شعب آن به تشخیص رئیس قوه قضائیه است.

دادگاه انقلاب: دادگاهی است که بر طبق قانون تشکیل دادگاههای عمومی و انقلاب مصوب ۱۵ تیر ۱۳۷۳ مجلس در مرکز هر استان و مناطقی که ضرورت تشکیل آن را رئیس قوه قضائیه تشخیص بدهد تحت نظارت و ریاست اداری حوزه قضایی تشکیل می گردد و به جرایم زیر رسیدگی می نماید:

کلیه جرایم علیه امنیت داخلی، خارجی و محاربه یا افساد فی الارض.

توهین به مقام بنیانگذار جمهوری اسلامی و مقام معظم رهبری.

توطئه علیه جمهوری اسلامی یا اقدام مسلحانه و ترور و تخریب موسسات به منظور مقابله با نظام.

جاسوسی به نفع اجانب.

کلیه جرایم مربوط به قاچاق مواد مخدر.

دعاوی مربوط به اصل ۴۹ قانون اساسی.

حوزه قضایی: عبارت از قلمرو یک بخش یا شهرستان و یا نقاط معینی از شهرهای بزرگ است.

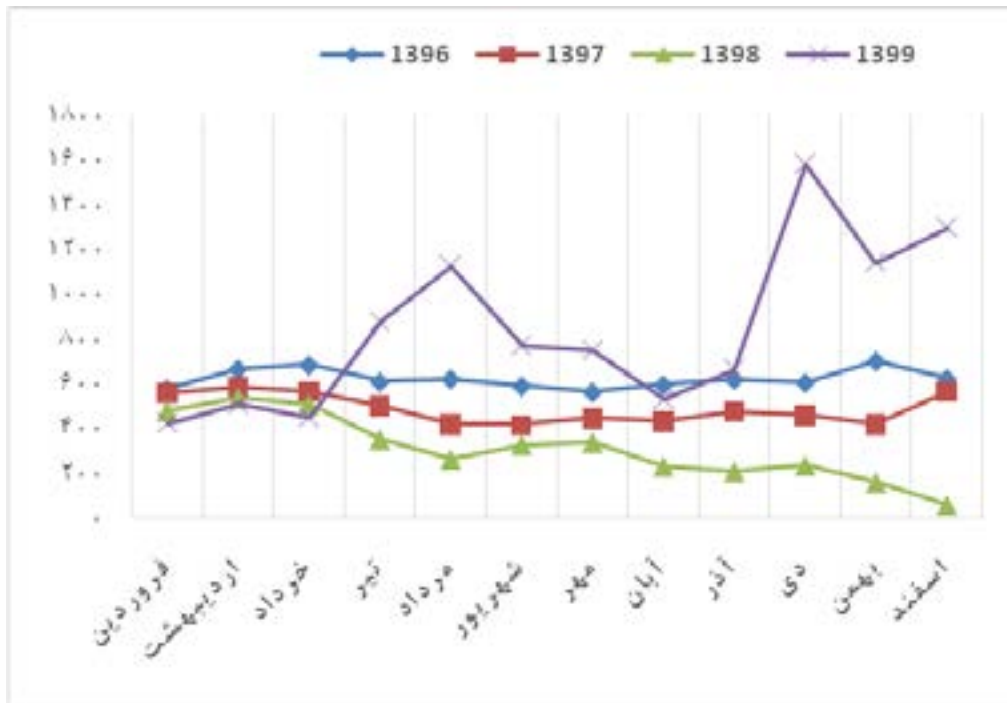
عسرو حرج: مواردی است که یکی از دو متداین دچار مشکلات و سختی هایی شود که قانون بر خلاق احکام اولیه فرصتی برای وی قایل شود.

۱۲-۱- تعداد تصادفات به تفکیک نوع تلفات و ماه در شهر اهواز در سال ۱۳۹۹

ماه	تعداد تصادفات فوتی	تعداد تصادفات جرحی	تعداد تصادفات خسارتی	کل تصادفات
فروردین	۵	۹۸	۳۲۵	۴۲۸
اردیبهشت	۱۰	۹۴	۴۱۱	۵۱۵
خرداد	۷	۸۵	۳۶۳	۴۵۵
تیر	۷	۱۱۴۹	۷۲۵	۸۸۱
مرداد	۸	۱۱۴۴	۹۷۷	۱۱۲۹
شهریور	۷	۱۱۵	۶۵۱	۷۷۳
مهر	۱۲	۱۵۹	۵۸۱	۷۵۲
آبان	۵	۱۸۳	۳۴۶	۵۳۴
آذر	۷	۱۷۸	۴۸۱	۶۶۶
دی	۱۳	۱۹۹	۱۳۷۴	۱۵۸۶
بهمن	۶	۱۶۳	۹۷۶	۱۱۴۵
اسفند	۷	۲۱۰	۱۰۸۵	۱۳۰۲
جمع	۹۴	۱۷۷۷	۸۲۹۵	۱۰۱۶۶

مأخذ: راهنمایی و رانندگی استان خوزستان

۱۲-۱- مقایسه توزیع تصادفات در شهر اهواز طی سال‌های ۹۹-۱۳۹۶



مبنا: جدول ۱۲-۱

۱۲-۲- تصادفات درون شهری وسایل نقلیه منجر به فوت، جرح و خسارت در شهر اهواز سال ۱۳۹۹

منجر به خسارت (فقره)	جرحی		فوتی		جمع (فقره)
	مجروح (نفر)	فقره	فوت شده (نفر)	فقره	
۸۲۹۵	۲۰۴۵	۱۷۷۷	۹۹	۹۴	۱۰۱۶۶

مأخذ: راهنمایی و رانندگی استان خوزستان

۱۲-۳- تعداد وسایل نقلیه موتوری و موتورسیکلت شماره گذاری شده در شهر اهواز در سال ۱۳۹۹

سواری	اتوبوس	هینی بوس	وانت	کامیونت	کامیون	تربلی کشنده	آبولانس	موتورسیکلت
۷۶۲۲۰	۷۷	۳۸۸	۷۲۵۷	۱۷۳۰	۷۵۷	۵۰۵	۲۵	۱۵۱۹

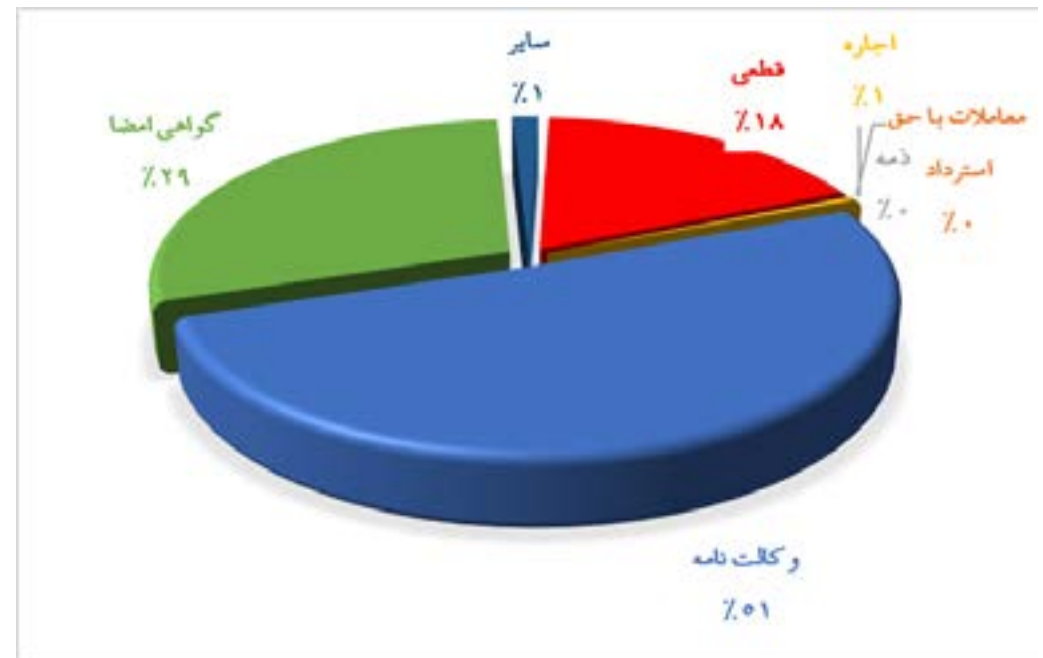
مأخذ: راهنمایی و رانندگی استان خوزستان

۱۲-۴- تعداد انواع معاملات ثبت شده در دفاتر ثبت اسناد و املاک سال ۱۴۰۰

معاملات قطعی	منقول	منقول غیر	معلومات با حق استرداد (قطعی غیر منقول)	ذمه	اجاره	وکالت نامه	گواهی امضاء	سایر

مأخذ: اداره کل ثبت اسناد و املاک خوزستان

۱۲-۲- سهم انواع معاملات ثبت شده در دفاتر ثبت اسناد و املاک در سال ۱۴۰۰



مبنا: جدول ۱۲-۴

۱۲-۵- عملکرد کل اداره ثبت اسناد و املاک به تفکیک نواحی ثبت اسناد در شهر اهواز در سال ۱۴۰۰

ناحیه	تعداد اسناد مالکیت صادره	تعداد اسناد مالکیت واگذار شده
اهواز ۱	۲۲,۰۶۹	۲۲,۰۶۹
اهواز ۲	۲۱,۴۷۱	۲۱,۴۷۱
اهواز ۳	۲۰,۶۶۱	۲۰,۶۶۱
مجموع کل	۶۴,۲۰۱	۶۴,۲۰۱

مأخذ: اداره کل ثبت اسناد و املاک خوزستان

۱۲-۶- تعداد شرکت‌های ثبت شده و منحل شده و تعداد دفاتر ثبت اسناد و املاک طی سال‌های ۱۳۹۶-۱۴۰۰

سال	تعداد شرکت‌های ثبت شده	تعداد شرکت‌های منحل شده	تعداد دفاتر ثبت اسناد و املاک
۱۳۹۶	۳۱۳۲	۱۱۸	۳۱۵
۱۳۹۷	۱۲۹۵	۸۲	۱۲۵
۱۳۹۸	۱۲۸۱	۷۷	۱۲۵
۱۳۹۹	۳۷۷۴	۱۴۸	۹۱
۱۴۰۰	۱۷۸۱	۱۲۴	فعال: ۱۱۲ غیرفعال: ۱۱۴

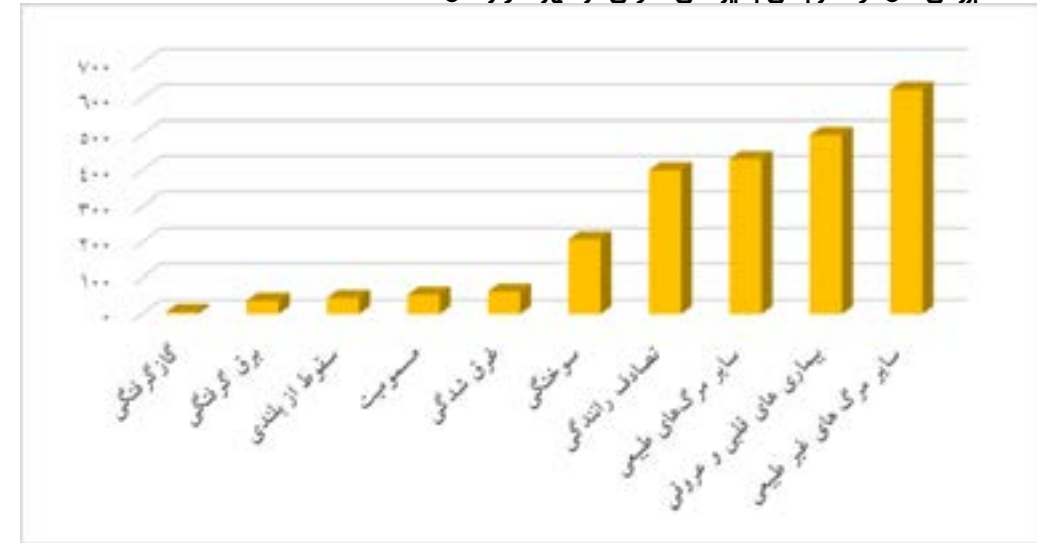
مأخذ: اداره کل ثبت اسناد و املاک خوزستان

۱۲-۷- معاینات اجساد با علت فوت تعیین شده ارجاعی به پزشکی قانونی شهر اهواز سال ۱۴۰۰

جمع مرگ‌های غیرطبیعی و طبیعی	مرگ‌های غیرطبیعی									
	تصادف رانندگی	سوختگی	غرق شدگی	سقوط از بلندی	مسمومیت	برق گرفتگی	گاز گرفتگی (مسمومیت با مونوکسید کربن)	سایر مرگ‌های غیر طبیعی	بیماری‌های قلبی و عروقی	سایر مرگ‌های طبیعی
۲۳۷۴	۴۰۰	۲۰۸	۶۴	۴۶	۵۵	۳۸	۶	۶۲۵	۵۰۰	۴۳۲

مأخذ: اداره کل پزشکی قانونی استان خوزستان

۱۲-۳- بررسی علل فوت ارجاعی به پزشکی قانونی در شهر اهواز سال ۱۴۰۰



مبنا: جدول ۱۲-۷
۱۲-۸- معاینات سرپایی (افراد در قید حیات) انجام شده توسط پزشکی قانونی استان خوزستان سال ۱۴۰۰

معیانات اختصاصی	معیانات عمومی							جمع کل معاینات سرپایی		
	معیانات اختصاصی زنان	تعیین ارزش	سایر	از کارافتادگی	اهدای جنین	حوادث کار	نزاع		تصادفات رانندگی	معیانات روانپزشکی
۱۱۸	۱۵۳۷	۷۴۴۲	۱۳۵۹۰	۱۹	۳۵۳	۵۲۹	۶۲۴۱	۴۷۹۲	۲۱۸۵	۳۶۸۰۶

مأخذ: اداره کل پزشکی قانونی استان خوزستان

۱۲-۹- عملکرد آزمایشگاه پزشکی قانونی استان خوزستان سال ۱۴۰۰

آزمایشگاه سم شناسی	آزمایشگاه پاتولوژی (تعداد اعضاء)	آزمایشگاه سرولوژی	آزمایشگاه DNA
۱۴۱۸۰	۲۴۷۷	۵۲۲	۵۳۵

مأخذ: اداره کل پزشکی قانونی استان خوزستان

۱۰-۱- عملکرد کمیسیون‌های تخصصی پزشکی قانونی استان خوزستان سال ۱۴۰۰

جمع	قصور پزشکی	پزشکی قانونی	روانپزشکی
۵۱۴	۱۴۸	۱۶۳	۲۰۳

مأخذ: اداره کل پزشکی قانونی استان خوزستان

۱۲-۱۱- اطلاعات مربوط به صدور انواع گواهینامه در شهر اهواز در سال ۱۳۹۹ (فقره)

گواهینامه ۱ و ۲ و موتورسیکلت	تعویض	المثنی	جمع
۱۲۹۶۳	۱۸۳۵	۳۰۰۰	۱۷۷۹۸

مأخذ: نیروی انتظامی استان خوزستان

۱۲-۱۲- تعداد مراکز قضایی در اهواز در سال ۱۳۹۹

حوزه قضایی	مجموع شورای حل اختلاف	محدوده کلانتری‌ها در حوزه زیر مجتمع شوراها حل اختلاف	شعب زیر نظر مجتمع شوراها حل اختلاف
۷	۵	مجموع شماره ۱= کلانتری های ۱۶-۲۶-۳۶-۱۴ مجموع شماره ۲= کلانتری های ۱۵-۳۳-۲۷ کلانتری‌های کوی سعدی کلانتری لامی - عنافچه مجموع شماره ۳= کلانتری های ۲۵-۲۴-۲۳-۱۱ مجموع شماره ۴= کلانتری های ۱۸-۱۱-۱۲ و کلانتری غیرزاینه	۶۸

مأخذ: دادگستری استان خوزستان

۱۲-۱۳- مراکز قضایی در اهواز در سال ۱۳۹۹

ردیف	حوزه قضایی	محل استقرار
۱	مجتمع قضایی مرکز	اهواز- امانیه - میدان مولوی- دادگستری استان خوزستان
۲	حوزه قضایی شهید باهنر	اهواز - باهنر - کوی نبوت
۳	مجتمع شهید تندگویان	اهواز - خیابان عامری - خرمکوشک
۴	حوزه دو مجتمع قدس	اهواز - بلوار لشکر(سه راه خرمشهر) جنب بیمارستان آپادانا
۵	دادگاه انقلاب	اهواز - امانیه خیابان پهلوان شرقی
۶	مجتمع تصادفات (بیمه)	اهواز- امانیه خیابان سقراط غربی
۷	مجتمع تجاری و امور بازرگانی شهرستان اهواز	اهواز - امانیه خیابان سقراط جنب اداره بازرگانی

مأخذ: دادگستری استان خوزستان

۱۲-۱۴- آمار تعداد شعب قضایی در شهرستان اهواز در سال ۱۳۹۹

شعب اجرائی احکام کیفری	شعب اظهار نظر	شعب سرپرستی	شعب دادرسی	شعب بازپرسی	شعب دادستانی	دادگاه تجدید نظر	دادگاه انقلاب	دادگاه کیفری یک استان	دادگاه خانواده	دادگاه جزایی (کیفری)	دادگاه حقوقی
۱۰	۶	۱	۳۰	۲۴	۱	۲۴	۵	۴	۱۰	۲۰	۱۳

مأخذ: دادگستری استان خوزستان

۱۲-۱۵- خلاصه آمار پرونده های تشکیل شده در محاکم دادگستری و دادسراهای شهر اهواز در سال ۱۳۹۹

عنوان	موجودی	وارده	مختومه	مانده
جمع دادگاه ها	۲۸,۷۳۱	۱۳۱,۳۶۳	۱۲۹,۵۱۵	۳۰,۵۷۹
دادگاه حقوقی	۱۰,۱۷۰	۲۵,۷۹۹	۲۱,۲۵۰	۱۴,۷۱۹
دادگاه کیفری دو	۵,۸۵۸	۳۳,۳۶۴	۳۵,۷۹۵	۳,۴۲۷
دادگاه خانواده	۲,۳۸۴	۱۸,۹۹۲	۱۹,۴۶۲	۱,۹۱۴
دادگاه کیفری یک استان	۱,۲۴۸	۲,۹۵۱	۲,۵۶۱	۱,۶۳۸
دادگاه های انقلاب اسلامی	۵۳۰	۵,۳۸۸	۵,۳۵۰	۵۶۸
دادگاه تجدید نظر	۸,۵۴۱	۴۴,۸۶۹	۴۵,۰۹۷	۸,۳۱۳
جمع دادسرا های	۱۶,۴۹۲	۷۷,۰۲۹	۷۸,۳۷۴	۱۵,۱۴۷
دادستانی	۵	۲۸۲	۲۶۶	۲۱
بازپرسی	۷,۴۲۵	۲۹,۱۶۴	۲۹,۱۱۱	۷,۴۷۸
دادیاری تحقیق	۹,۰۶۲	۴۷,۵۸۳	۴۸,۹۹۷	۷,۶۴۸
جمع اجرای احکام	۲۵,۲۸۸	۲۹,۸۷۱	۲۸,۸۴۸	۲۶,۳۱۱
اجرای احکام کیفری	۱۶,۰۴۴	۲۰,۱۳۲	۱۹,۷۱۰	۱۶,۴۶۶
اجرای احکام مدنی	۹,۲۴۴	۹,۷۳۹	۹,۱۳۸	۹,۸۴۵

مأخذ: دادگستری استان خوزستان



فصل سیزدهم



بهبودی و
تامین اجتماعی

● تعاریف و مفاهیم

خدمات اجتماعی: مجموعه ای از تدابیر خدمات غیر بیمه ای است که به منظور کمک به تامین حداقل نیازهای اساسی گروه های کم درآمد و نیازمند جامعه ارائه می شود.

خدمات توانبخشی: به مجموعه ای از خدمات پزشکی، پیراپزشکی، آموزشی، حرفه ای و اجتماعی گفته می شود که در جهت به حداکثر رساندن توانایی های موجود در فرد معلول به کار گرفته می شود.

خدمات پیشگیری: به مجموعه تدابیری اطلاق می شود که برای جلوگیری از بروز و یا گسترش پدیده ی خاصی در یک مجموعه ی به خصوص صورت می گیرد.

طرح شهید رجایی: طرحی است که به موجب آن به سالمندان نیازمند ۶۰ ساله و بیشتر جامعه روستایی و عشایری کشور و افراد تحت تکفل آنها کمک می شود.

طرح مددجویی: طرحی است که بر اساس آن افراد بنا به عللی از قبیل فقدان سرپرست، ازکارافتادگی سرپرست، معلولیت سرپرست و ... بر حسب نوع نیازمندی، تحت پوشش کمک های دایمی یا موقتی قرار می گیرند.

خدمات درمانی: این خدمات تحت عناوین درمان سرپایی، بستری، نسخه پیچی، اعزام بیمار، تحویل وسایل توانبخشی، زایمان و ... در مورد کلیه افراد خانوارهای واجد شرایط استفاده از کمک های درمانی، انجام می شود.

وام خودکفایی: وام یا کمک های مالی است که به خانوارهای تحت پوشش کميته امداد امام خمینی برای فعالیت در زمینه قالیبافی، گلیم بافی و جاجیم بافی، بافندگی و خیاطی، دامداری و کشاورزی و ... پرداخت می شود.

شاهد: به تمامی افرادی که در جریان تداوم انقلاب اسلامی و حفظ دستاوردهای آن و یا دفاع از کيان جمهوری اسلامی ایران در مقابل تهدیدها و تجاوزهای دشمن و عوامل ضد انقلاب و اشغالگران، جان باخته یا شهید، مفقود و اسیر شده اند شاهد گفته می شود.

درصد جانبازی: عبارت است از میزان عدم توانایی جسمی و روانی جانباز که کمیسیون پزشکی آن را تعیین می کند. درصد کامل برای جانبازان، معادل واژه ی از کارافتادگی در قوانین استخدامی کشور

است. **بیمه:** عقدی است که به موجب آن یک طرف تعهد می کند در ازای دریافت وجه از طرف دیگر، در صورت وقوع یا بروز حادثه، خسارت وارد شده بر وی را جبران کند و یا وجه معینی را بپردازد. متعهد را بیمه‌گر (شرکت) طرف تعهد را بیمه‌گذار (فرد یا موسسه) و وجه پرداختی را حق بیمه می‌نامند.

حق بیمه صادره: منظور از حق بیمه صادره وجه حق بیمه مستقیم بازار بیمه کشور در سال مورد بررسی (براساس سیستم مبتنی بر سال مالی) می باشد و حق بیمه های غیرمستقیم که از طریق عملیات اتکایی کسب گردیده در محاسبات منظور نمی شود.

خسارت پرداخت شده: عبارت از خسارت مستقیم پرداخت شده در سال مورد بررسی (براساس سیستم مبتنی بر سال مالی) می باشد و سهم بیمه‌گران اتکایی از خسارت در آن منظور نمی‌شود.

بیمه آتش سوزی: بیمه‌ای است که زیان‌ها و خسارات مالی ناشی از آتش سوزی، صاعقه و انفجار را جبران می کند. همچنین شرایط این بیمه نامه قابل تعمیم به خطرهای تبعی مانند سیل، سقوط هواپیما، طوفان و مانند آن می باشد.

بیمه باربری (حمل و نقل): بیمه ای است که کالا را در مقابل خطرهای حمل و نقل کالاها از شروع سفر تا پایان آن تحت پوشش قرار می دهد.

بیمه حوادث (شخصی): بیمه ای است که در صورت بروز خطرهای فوت، از کار افتادگی، نقص عضو، غرامت روزانه و هزینه های پزشکی ناشی از خطرهای یادشده و خسارت وارد شده را جبران می نماید.

بیمه اتومبیل (بدنه): بیمه ای است که زیان وارد شده به وسیله ی نقلیه، متعلق به بیمه گذار را جبران می نماید.

بیمه شخص ثالث: بیمه ای است که زیان وارد شده به دارنده ی وسیله ی نقلیه ی زمینی را در اثر خسارت به شخص ثالث و خسارت به سرنشین اتومبیل جبران می نماید.

بیمه مهندسی: بیمه ای است که کلیه خسارات را در هنگام عملیات نصب، مقاطعه کاری و ... براساس شرایط قرارداد جبران می کند.

بیمه زندگی (عمر): نوعی بیمه است که در آن بیمه گر متعهد می شود مبلغ معینی (به صورت سرمایه یا مستمری) را به بیمه گذار و یا اشخاص ثالثی که او تعیین کرده است پرداخت کند.

بیمه ی اختیاری: افرادی که در زمان گذشته حداقل به مدت یک سال به عنوان بیمه شده برای آنان حق بیمه پرداخت شده باشد و در زمان حاضر نیز کارکنان مستقل به شمار آیند، می توانند بار دیگر خود را بیمه کنند.

بیمه ی بیکاری: سازمان تامین اجتماعی مکلف است به افرادی که طبق مقررات قانون تامین اجتماعی، بیمه بوده و بر خلاف میل و اراده خود بیکار شده اند و نیز آماده انجام کار می باشند مقرری ایام بیکاری پرداخت کند.

کمک هزینه ازدواج: مبلغی است که طبق شرایطی خاص برای تامین قسمتی از هزینه های ازدواج به بیمه شده پرداخت می شود.

بازنشستگی: عبارت است از عدم اشتغال به کار مستخدم مشترک صندوق سازمان بازنشستگی

کشوری یا فرد بیمه شده توسط سازمان تامین اجتماعی به سبب احراز شرایط بازنشستگی به موجب قانون.

مستمری: عبارت است از مبلغی که طبق شرایط مقرر در قانون (به طور مستمر) به منظور جبران قطع تعام یا قسمتی از درآمد، به بیمه شده و یا در صورت فوت او برای تامین معیشت بازماندگان وی، به آنان پرداخت میشود.

۱۳-۴- تعداد مددجویان استفاده کننده از خدمات ارائه شده توسط مراکز غیر دولتی تحت نظارت سازمان بهزیستی در شهر اهواز در سال ۱۴۰۰

خدمات اجتماعی	تعداد مددجو با توجه به نوع فعالیت							خدمات پیشگیری و امور فرهنگی								
	نگهداری کودکان بی سرپرست (هیئت امانتی)	حمایت از خانواده‌های بی سرپرست و نیازمند (مستمری بگیران)		خدمات مهدهای کودک		مراکز مثبت زندگی	جسمی حرکتی	ذهنی	روانی مزمن	سالمند	ناشنوا	صدای مشغور	مشاوره حضوری	مشاوره پزشکی ژنتیک	درمان و باز توانی معنادار خود معنوف	
		خانوار	نفر	خصوصی	خودکفا											
۲۰۲	۶۶۶۳	۵۵۸۰	۰	۰	۳۰	۹۶۰۵	۱۲۰۳	۶۰۰	۷۰۰	۱۶۲	۱۵۷	۵۵۰۴	۹۰۶۰	۸۸۱	۸۸۱۳	۰

مأخذ: اداره کل بهزیستی استان خوزستان
توجه: افزایش مددجویان در مراکز غیر دولتی بعلت اینکه مستمری بگیران به مراکز مثبت انتقال داده شدند و توسط مراکز، خدمات می گیرند، می باشد.

۱۳-۵- تعداد خانواده‌های بی سرپرست پذیرفته شده در سازمان بهزیستی اهواز بر حسب علت پذیرش در شهر اهواز در سال ۱۴۰۰

فوت سرپرست	زندانی شدن سرپرست	ازکارافتادگی سرپرست	طلاق	مفقود الاثر شدن سرپرست	سایر علل	جمع کل
۹۵۰	۹۲	۹۰۰	۱,۷۱۰	۲	۱۲	۳,۶۶۶

مأخذ: اداره کل بهزیستی استان خوزستان

۱۳-۶- واحدهای ارائه دهنده خدمات کارآموزی و بازپروری اجتماعی و مددجویان استفاده کننده از خدمات آنها در شهر اهواز در سال ۱۴۰۰

شرح	تعداد واحد		تعداد مددجو	
	خدمات شبانه روزی	خدمات روزانه	خدمات شبانه روزی	خدمات روزانه
دولتی	۱	۰	۲۰	۰
غیر دولتی	۰	۰	۰	۰

شرح	تعداد واحد		تعداد مددجو	
	خدمات شبانه روزی	خدمات روزانه	خدمات شبانه روزی	خدمات روزانه
جمع	۱	۰	۲۰	۰

مأخذ: اداره کل بهزیستی استان خوزستان

۱۳-۷- تعداد فرصت‌های شغلی ایجاد شده جهت مددجویان اداره بهزیستی در شهر اهواز در سال ۱۴۰۰

فرصت‌های شغلی ایجاد شده			
جمع	حوزه امور اجتماعی	حوزه امور توانبخشی	حوزه امور پیشگیری
۴۲۱	۱۰۲	۲۶۹	۵۰

مأخذ: اداره کل بهزیستی استان خوزستان

۱۳-۸- شاخص‌ها و نعاگرهای بهزیستی سال ۱۴۰۰

شاخص یا نعاگر	واحد	مقدار/تعداد
تعداد خانوار مستمری بگیر تحت پوشش سازمان بهزیستی	خانوار	۱۷,۰۰۷
تعداد افراد مستمری بگیر خانوارهای تحت پوشش سازمان بهزیستی	نفر	۲۳,۷۰۳
تعداد معنادان خدمت گیرنده از سازمان بهزیستی	نفر	۶,۳۵۷
تعداد معلولان تحت پوشش سازمان بهزیستی	نفر	۲۱,۹۰۱
تعداد سالمندان نگهداری شده در مراکز تحت پوشش سازمان بهزیستی	نفر	۱۴۲
تعداد کودکان بی سرپرست نگهداری شده در مراکز تحت پوشش سازمان بهزیستی	نفر	۱۴۰

مأخذ: اداره کل بهزیستی استان خوزستان

۱۳-۹- تعداد معلولین بر حسب نوع معلولیت به تفکیک سن در شهر اهواز (تحت پوشش سازمان بهزیستی) سال ۱۴۰۰

سن	نابینا	ناشنوا	جسمی حرکتی	ضایعه نخاعی	صوت و گفتار	روانی	سالمند	ذهنی	جمع
جمع	۲,۷۲۶	۲,۷۳۷	۸,۲۷۰	۳۵۳	۵۴	۱,۶۷۶	۸۵۶	۵,۲۲۹	۲۱,۹۰۱
۰-۴	۷۴	۸۶	۲۲۵	۲	۸	۶	۰	۱۸۶	۵۸۷
۵-۹	۱۰۵	۱۲۳	۴۱۲	۲۵	۶	۱	۰	۲۱۴	۸۸۶
۱۰-۱۴	۱۱۲	۱۲۴	۵۱۱	۲۵	۹	۹	۰	۷۸۳	۱,۵۷۳
۱۵-۱۹	۱۰۶	۱۵۳	۵۸۹	۸۶	۱	۶	۰	۷۴۲	۱,۶۸۳
۲۰-۲۴	۲۴۶	۳۲۱	۴۱۵	۳۹	۳	۲۲۷	۰	۳۴۹	۱,۶۰۰

سن	نابینا	ناشنوا	جسمی حرکتی	ضایعه نخاعی	صوت و گفتار	روانی	سالعند	ذهنی	جمع
۲۵-۲۹	۳۲۴	۲۰۱	۶۸۴	۳۵	۲	۴۱۲	۰	۴۲۸	۲,۰۸۶
۳۰-۳۴	۲۱۰	۲۳۲	۷۱۸	۲۸	۰	۲۳۴	۰	۸۱۱	۲,۰۲۳
۳۵-۳۹	۲۴۶	۳۱۲	۸۱۹	۲۱	۴	۱۱۶	۰	۳۷۸	۱,۸۹۶
۴۰-۴۴	۱۸۴	۲۰۹	۹۱۳	۲۴	۱	۱۲۵	۰	۴۱۷	۱,۸۷۳
۴۵-۴۹	۲۳۰	۱۳۴	۸۳۲	۱۸	۶	۱۱۳	۰	۱۹۸	۱,۵۳۱
۵۰-۵۴	۳۲۲	۱۱۴	۶۸۹	۱۷	۷	۹۱	۰	۱۹۷	۱,۴۳۷
۵۵-۵۹	۳۱۹	۱۹۷	۳۱۷	۹	۳	۸۳	۰	۲۱۶	۱,۱۴۴
۶۰-۶۴	۱۲۰	۱۶۸	۲۹۸	۱۰	۲	۹۱	۲۱۸	۱۱۶	۱,۰۲۳
۶۵-۶۹	۱۴۰	۱۰۳	۴۱۳	۸	۲	۶۲	۲۰۹	۷۵	۱,۰۱۲
۷۰-۷۴	۱۲۰	۱۴۰	۲۱۷	۳	۰	۴۸	۲۸۷	۸۶	۹۰۱
۷۵ سال و بیشتر	۷۸	۱۲۰	۲۱۸	۳	۰	۵۲	۱۴۲	۳۳	۶۴۶

مأخذ: اداره کل بهزیستی استان خوزستان

۱۳-۱۰- فهرست مراکز خدمات اجتماعی شهرستان اهواز در سال ۱۴۰۰

ردیف	نام	تعداد مددجویان	نشانی	کاربری
۱	حمایتی - آموزشی کودک و خانواده گلشن آل طاهها	۱۲۰	چهار راه زند - خیابان علم الهدی - بین رودکی و دهیان - پلاک ۵۹۳	آموزش کودکان کار و خیابانی
۲	حمایتی - آموزشی کودک و خانواده طلوع مهر آفرینان	۱۲۰	سی متری - خیابان محمدیان - بین مصطفایی و شریف زاده - پلاک ۱۱۲	آموزش کودکان کار و خیابانی
۳	نگهداری از کودکان خیابانی نور هدایت مهر علی	۱۲۱	شهرک دانشگاه - خیابان ۵۴ دانشجو - پلاک ۱۶	نگهداری از کودکان خیابانی
۴	مرکز شهید فیاض بخش (مرکز بازپروری زنان و دختران آسیب دیده اجتماعی و خانه سلامت)	۱۶	کمیلو شمالی - جنب بیعارستان امیر کبیر	نگهداری از زنان و دختران آسیب دیده
۵	خانه امن	۷۱	کوی نبوت - خیابان مطهری نگهداری از زنان و دختران آسیب دیده - پلاک ۳۶	نگهداری از کودکان رها شده

ردیف	نام	تعداد مددجویان	نشانی	کاربری
۶	مرکز اورژانس اجتماعی (خدمات سیار اجتماعی و خط تلفنی ۱۲۳)	۳۹۹	کیانپارس - خیابان ۱۵ غربی	مشاوره سیار اورژانس اجتماعی
۷	مرکز مداخله در خانواده به منظور کاهش طلاق	۴۵۲	کیانپارس - خیابان اسفند غربی - مجتمع الهادی	مشاوره کاهش طلاق
۸	مرکز مداخله در بحران های فردی - خانوادگی و اجتماعی	۱۵۵	سه راه باهنر - بلوار فنی حرفه ای - جنب آتش نشانی - مجتمع بهزیستی فتح المبین	مشاوره خانواده و نگهداری زنان آسیب دیده
۹	خانه کودک و نوجوان پسران جوادالائمه ۶ تا ۱۲ سال	۱۹	لشکر - فلکه توپ - خیابان جامی - پلاک ۷۸	خانه نگهداری از کودکان بی سرپرست
۱۰	خانه کودک و نوجوان پسران جوادالائمه ۱ تا ۱۸ سال	۱۹	کوی ملت - خیابان ۳ بلوار پلاک ۴۸	خانه نگهداری از کودکان بی سرپرست
۱۱	خانه کودک و نوجوان دختران جوادالائمه ۱۳ تا ۱۸ سال	۱۸	۲۴متری - خیابان نظام وفا - بن بست علوی - پلاک ۱۰۹	خانه نگهداری از کودکان بی سرپرست
۱۲	خانه کودک و نوجوان دخترانه گلشن آل طاهها ۷ تا ۱۲ سال	۱۷	سی متری خیابان شهید کافی - بین قنادان زاده و کرهی خراط پلاک ۱۸۱	خانه نگهداری از کودکان بی سرپرست
۱۳	خانه نوباوگان گلشن آل طاهها ۳ تا ۶ سال	۱۶	فاز ۴ کورش - انتهای خیابان ۶ - پلاک ۱۹	خانه نگهداری از کودکان بی سرپرست
۱۴	خانه کودک و نوجوان دخترانه گلشن آل طاهها ۷ تا ۱۲ سال	۱۹	زیتون کارهندی - خ عباسی - بین زاهد و زهره - پ ۱۴۸	خانه نگهداری از کودکان بی سرپرست
۱۵	امدادبگیران مرکز مثبت زندگی ۱۹۹۹	۱۲۱	نادری - خ قنادان زاده - کوچه معماریان	فرزندان ترخیص شده شبه خانواده
۱۶	شیرخورگاه فتح المبین	۳۸	سپیدار - بالاتر از سه راهی باهنر - جنب طب کار	مرکز نگهداری از کودکان رها شده

ردیف	نام	تعداد مددجویان	نشانی	کاربری
۱۷	مرکز مثبت زندگی کد ۸۱	۴۹۰	کمپلو جنوبی - خیابان البرز - بین ناصر خسرو و شیخ بها - پلاک ۴۰	فعالیت مددکاری
۱۸	مرکز مثبت زندگی کد ۲۹۱	۴۵۳	بهارستان - خیابان صدف ۱ - بین ستایش و نیایش - پلاک ۱۱۲	فعالیت مددکاری
۱۹	مرکز مثبت زندگی کد ۳۴۵	۴۷۰	ملاشیه - خیابان چراغی - طبقه همکف	فعالیت مددکاری
۲۰	مرکز مثبت زندگی کد ۱۳۰	۴۹۵	کوی مجاهد - خیابان پوریا یک - پلاک ۹۳	فعالیت مددکاری
۲۱	مرکز مثبت زندگی کد ۱۴۶	۴۹۵	خیابان چهارراه زند - خیابان رودکی بین ادبم و کرمی خراط	فعالیت مددکاری
۲۲	مرکز مثبت زندگی کد ۸۵۲	۴۹۵	سی متری (شریعتی) - بین خیابان رودکی و خیابان زند - پلاک ۱۱۶۲	فعالیت مددکاری
۲۳	مرکز مثبت زندگی کد ۳۸۵	۳۳۹	چهارصد دستگاه - خیابان علامه روبروی کارخانه یخ - خیابان شبنم یک - پلاک ۳	فعالیت مددکاری
۲۴	مرکز مثبت زندگی کد ۷۰۷	۴۹۵	کوی انقلاب - چهارراه امیرکبیر جنوبی - نبش خیابان پورداود - ساختمان امیرکبیر - پلاک ۱۵۵ - واحد یک	فعالیت مددکاری
۲۵	مرکز مثبت زندگی کد ۴۶۹	۴۹۵	شهرک دانشگاه - خیابان ۱۱ دانشجو - پلاک ۴۸	فعالیت مددکاری
۲۶	مرکز مثبت زندگی کد ۶۱۵	۴۲۰	کیان پارس - خیابان پهلوان غربی - ساختمان آریوبرزن - جنب داروخانه دکتر باقری - طبقه ۳ - واحد ۴	فعالیت مددکاری
۲۷	مرکز مثبت زندگی کد ۶۳۱	۴۴۹	کوی گلدشت - خیابان ارغوان ۷ - طبقه همکف	فعالیت مددکاری
۲۸	مرکز مثبت زندگی کد ۲۷۵	۴۶۲	روستای دغاغله - انتهای دغاغله - جنب دخانیات	فعالیت مددکاری
۲۹	مرکز مثبت زندگی کد ۱۰۱	۴۷۸	گلستان - خیابان بهمن - بین اصفهان و اردیبهشت - پلاک ۳۶۳	فعالیت مددکاری

ردیف	نام	تعداد مددجویان	نشانی	کاربری
۳۰	مرکز مثبت زندگی کد ۱۰۵۷	۴۵۱	پادادشهر ۲۱ خیابان پشت ترمینال آبادان	فعالیت مددکاری
۳۱	مرکز مثبت زندگی کد ۱۳۱۷	۴۳۶	کوی سیاحی - جاده اهواز حمیدیه - بین خ فجر و صلاح الدین	فعالیت مددکاری
۳۲	مرکز مثبت زندگی کد ۱۴۱۶	۴۹۵	کمپلو جنوبی - خیابان ولیعصر - پلاک ۲۰۰	فعالیت مددکاری
۳۳	مرکز مثبت زندگی کد ۱۹۹۴	۴۳۱	حصیرآباد - خیابان ده (شهید علی عسگر بختیاری) - پلاک ۹۶	فعالیت مددکاری
۳۴	مرکز مثبت زندگی کد ۱۹۹۹	۵۵۲	نادری شرقی - خیابان قنادانزاده - کوچه فتحی - پلاک ۳	فعالیت مددکاری
۳۵	مرکز مثبت زندگی کد ۲۳۴۸	۳۹۴	چهارصد دستگاه - کوی آل صافی - گل سرخی ۳ - پلاک ۴۱۵	فعالیت مددکاری
۳۶	مرکز مثبت زندگی کد ۲۳۷۰	۳۸۲	منبع آب - خیابان ۱۶ - ۱۲ متری اول - پلاک ۶۵	فعالیت مددکاری
۳۷	مرکز مثبت زندگی کد ۲۵۱۸	۳۹۷	منبع آب - خیابان اصلی	فعالیت مددکاری
۳۸	مرکز مثبت زندگی کد ۳۰۶۳	۴۲۷	کیان آباد - خیابان لطفی غربی - پلاک ۱۰۷	فعالیت مددکاری
۳۹	مرکز مثبت زندگی کد ۴۱۴۴	۴۹۵	کوی علوی - خیابان فرهنگی - بین شبنم و مدرس - جنب داروخانه معینی	فعالیت مددکاری
۴۰	مرکز مثبت زندگی کد ۴۳۱۶	۴۵۶	کوروش - خ دانیال - روبروی بازار فرش امام رضا - مجتمع ارسطو - طبقه سوم	فعالیت مددکاری
۴۱	مرکز مثبت زندگی کد ۹۹۸۴	۴۵۷	کوی رمضان - فاز دو کارگری - خیابان یک - پلاک ۳	فعالیت مددکاری
۴۲	مرکز مثبت زندگی کد ۱۰۵۱۴	۴۵۰	فاز دو پادادشهر - ایستگاه ۳ - خیابان فرهنگیان یک - پلاک ۱۰۱	فعالیت مددکاری
۴۳	مرکز مثبت زندگی کد ۱۰۷۲۴	۳۲۲	سپیدار - جنب تالارها - بلوار فنی حرفه ای - میدان شفا - جنب سنگ فروشی	فعالیت مددکاری

۱۲-۱۳- خدمات ارائه شده به مددجویان توسط کمیته امداد امام خمینی (ره) برحسب مبلغ پرداخت شده در کلانشهر اهواز در سال ۱۴۰۰

نام مدیریت شهرستان	خدمات درمانی و امور بیعه		وام اشتغال پرداختی		تامین، تکمیل و تعمیر مسکن مددجویی		کمک به نیازمندان امر ازدواج نیازمندان		وام‌های ضروری پرداختی به نیازمندان (قرض الحسنه)	
	تعداد	هزینه (ریال)	تعداد	مبلغ (ریال)	تعداد	مبلغ (ریال)	تعداد	مبلغ (ریال)	تعداد	مبلغ (ریال)
اهواز	۲۰,۲۱۲	۷,۰۰۰,۰۰۰,۰۰۰	۷۷۱	۳,۶۳۰,۷۷۰,۰۰۰,۰۰۰	۲۵۵	۲۶,۴۹۳,۹۲۴,۱۹۵	۳۶۴	۶۷,۳۰۵,۰۰۰,۰۰۰	۱,۵۱۲	۱۵۷,۱۹۴,۰۰۰,۰۰۰

مأخذ: کمیته امداد امام خمینی (ره) استان خوزستان

۱۳-۱۳- تعداد ایتمام تحت پوشش، حامیان، ایتمام مورد حمایت حامیان و مبلغ پرداختی به آنها در سال ۱۴۰۰

نام مدیریت شهرستان امداد امام خمینی (ره)	تعداد کل ایتمام تحت پوشش	تعداد حامی		کل مبلغ پرداختی به ایتمام (ریال)
		حقوقی	حقیقی	
اهواز	۲,۷۵۴	۵,۸۷۵	۷۸	۱۴۸,۹۷۵,۵۷۹,۰۵۵

مأخذ: کمیته امداد امام خمینی (ره) استان خوزستان

۱۴-۱۳- کمک های مردمی و صدقات در شهر اهواز (مبالغ به ریال) در سال ۱۴۰۰

نام مدیریت شهرستان کمیته امداد امام خمینی (ره)	صدقات (درآمد حاصله از صندوق های صدقات)	وجوهات امانی (کفارات، نذورات و ...)
اهواز	۴۴,۹۳۵,۰۰۰,۰۰۰	۷۲۸,۴۳۵,۰۰۰,۰۰۰

مأخذ: کمیته امداد امام خمینی (ره) استان خوزستان

ردیف	نام	تعداد مددجویان	نشانی	کاربری
۴۴	مرکز مثبت زندگی کد ۱۱۴۱۷	۴۳۴	زیتون کارهندی - خیابان اصلی زیتون - بین حجت و فردوس - پلاک ۸	فعالیت مددکاری
۴۵	مرکز مثبت زندگی کد ۱۱۵۷۸	۴۴۰	ملاشیه - جاده اصلی - روبروی شرکت هپکو	فعالیت مددکاری
۴۶	مرکز مثبت زندگی کد ۱۱۵۹۱	۳۱۱	لشکر - خیابان جامی - جنب انبار اتکا - پلاک ۷۸	فعالیت مددکاری

مأخذ: اداره کل بهزیستی استان خوزستان

۱۱-۱۳- تعداد مددجویان تحت پوشش کمیته امداد امام خمینی (ره) و مبلغ کمک معیشت پرداختی در کلانشهر اهواز سال ۱۴۰۰

کل کمک های پرداختی به مددجویان (ریال)	تعداد مناطق زیر مجموعه مدیریت شهرستان	تعداد مددجویان		مبلغ کمک معیشت پرداختی (ریال)
		خانوار	نفرات	
۱,۲۷۶,۸۶۹,۲۴۰,۹۵	۲	۱۱,۰۵۴	۲۳,۴۴۵	۶۵۵,۰۶۲,۰۰۰,۰۰۰

مأخذ: کمیته امداد امام خمینی (ره) استان خوزستان

۱۳-۱۵- خدمات فرهنگی کمیته امداد امام (ره) در سال ۱۴۰۰

تعداد محصل بهره‌مند از خدمات فرهنگی	هزینه خدمت فرهنگی (ریال)	تعداد خدمات مشاوره خانواده	تعداد شرکت کنندگان در آموزش خانواده	تعداد شرکت کننده ها در اردوها	تعداد دانشجو و طبله	تعداد دانش آموز	نام مدیریت شهرستان کمیته امداد امام خمینی (ره)
۳۰۵	-	۱۳,۰۰۶,۱۳۸,۸۰۶	۸۶۴	۲,۰۱۱	-	۲۰۲	۳,۲۹۳
اهواز							

مأخذ: کمیته امداد امام خمینی (ره) استان خوزستان

۱۳-۱۶- اطلاعات ایتم مورد حمایت کمیته امداد امام خمینی (ره) شهر اهواز در سال ۱۴۰۰

تعداد ایتم مورد حمایت	تعداد خانوار دارای یتیم	تعداد ایتم بر حسب سن	تعداد ایتم بر حسب جنس	تعداد ایتم بر حسب نسب	تعداد ایتم بر حسب اقامت	تعداد ایتم بر حسب فوت والدین	
						فوت والدین	فوت پدر
۲,۷۵۴	۱۳,۸۳	۷,۴۴	۲,۰۱۱	۱,۴۵۱	۱,۳۰۳	۲,۶۰۲	۱,۳۲۱
۱۳۸۳	۱۳۸۳	۱۳۸۳	۱۳۸۳	۱۳۸۳	۱۳۸۳	۱۳۸۳	۱۳۸۳

مأخذ: کمیته امداد امام خمینی (ره) استان خوزستان

۱۳-۱۷- اطلاعات طرح اکرام کمیته امداد امام خمینی (ره) شهر اهواز در سال ۱۴۰۰

تعداد حامیان در پایان سال بر حسب جنسیت	تعداد ایتم در پایان سال بر حسب جنسیت	تعداد ایتم در پایان سال بر حسب نسبت	تعداد ایتم مورد حمایت	
			جمع	سایر
۱۴۵	۱,۳۰۳	۲,۷۵۴	۱۵۲	۲,۶۰۲
۱۳۲	۱,۳۰۳	۲,۷۵۴	۱۵۲	۲,۶۰۲
۲ تا ۹ یتیم	۱۳۲	۲,۷۵۴	۱۵۲	۲,۶۰۲
۱۰ تا ۱۹ یتیم	۱۳۲	۲,۷۵۴	۱۵۲	۲,۶۰۲
۲۰ تا ۴۰ یتیم	۱۳۲	۲,۷۵۴	۱۵۲	۲,۶۰۲
۴۰ تا ۷۰ یتیم	۱۳۲	۲,۷۵۴	۱۵۲	۲,۶۰۲
۷۰ تا ۱۰۰ یتیم	۱۳۲	۲,۷۵۴	۱۵۲	۲,۶۰۲
جمع	۱۳۲	۲,۷۵۴	۱۵۲	۲,۶۰۲

مأخذ: کمیته امداد امام خمینی (ره) استان خوزستان

۱۳-۱۸- اطلاعات طرح زکات در کمیته امداد امام خمینی (ره) شهرستان اهواز در سال ۱۴۰۰

تعداد روستاهای مشمول زکات	تعداد افراد زکات دهنده	مبلغ زکات جمع آوری شده (ریال)	نیروی انسانی مرتبط با زکات (خرید خدمت، سرباز طبله، مبلغین مقطعی، عاملین)
۱۳۰	۱,۱۲۰	۹۸,۳۲۷,۳۹۲,۲۹۹	۱۲۵

مأخذ: کمیته امداد امام خمینی (ره) استان خوزستان

۱۳-۱۹- تامین مسکن برای مددجویان تحت حمایت کمیته امداد امام خمینی (ره) در شهرستان اهواز سال ۱۴۰۰

تعداد موارد کمک به احوال و خرید	تعداد مسکن شهری	تعداد موارد کمک به تعمیر، بازسازی و نوسازی مسکن	تعداد کمک به تکمیل مسکن (احداث سرویس بهداشتی و حمام، حصارکشی و لوله کشی آب و گاز)	تعداد موارد کمک به اجرای طرح های عمرانی ویژه و عام المنفعه	سال	
					۱۳۹۹	۱۴۰۰
۲۹	۴۳	۱۴۰	۱۹	-	۱۳۹۹	۱۴۰۰

مأخذ: کمیته امداد امام خمینی(ره) استان خوزستان

۱۳-۲۰- تعداد دوره های آموزش امداد و نجات برگزار شده و شرکت کنندگان در این دوره ها در شهر اهواز طی سال های ۱۳۹۶-۱۴۰۰

سال	آموزش امداد عمومی پایه		آموزش امداد همگانی		آموزش امداد گری		امداد تخصصی	
	دوره	شرکت کننده	دوره	شرکت کننده	دوره	شرکت کننده	دوره	شرکت کننده
۱۳۹۶	۴۸	۱,۴۴۸	۲۳	۶۹۰	۳۵	۱,۰۵۸	۲۷	۵۴۰
۱۳۹۷	۵۲	۱,۷۶۲	۲۷	۱,۱۱۰	۳۸	۱,۲۱۷	۳۱	۷۱۵
۱۳۹۸	۶۰	۲,۰۰۰	۳۰	۱,۲۰۰	۴۰	۱,۳۰۰	۴۰	۹۰۰
۱۳۹۹	۲۶	۴۹۳	۲۰	۲۱۶	۱۳	۲۴۲	۵	۷۲
۱۴۰۰	۷۰	۱,۱۰۰	۲۸	۴۵۰	۲۲	۲۴۵	۵	۱۵۰

مأخذ: جمعیت هلال احمر استان خوزستان

۱۳-۲۱- شرکت کنندگان در برنامه ها و فعالیت های مراکز امور جوانان در شهر اهواز سال ۱۴۰۰

شرکت کننده به تفکیک نوع فعالیت و یا برنامه (نفر)				
انواع کلاس های فرهنگی، هنری و ورزشی	انواع طرح های آموزشی (مقابل با ایدز و ...)	انواع جشن، مراسم و همایش های مختلف	انواع اردوهای مختلف	انواع مسابقات مختلف ورزشی
۲۰۰	۲	۱۰	۳	۱۰

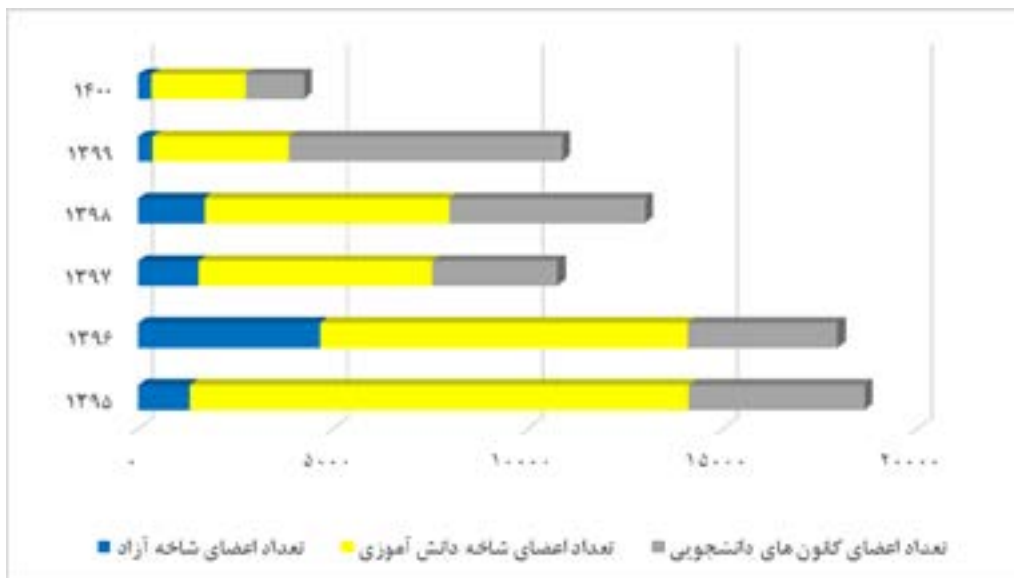
مأخذ: جمعیت هلال احمر استان خوزستان

۱۳-۲۲- مراکز و اعضای کانون ها و انجمن ها در شهر اهواز سال های ۱۴۰۰-۱۳۹۶

سال	تعداد مراکز شاخه آزاد	تعداد اعضای شاخه آزاد			تعداد مراکز شاخه دانش آموزی	تعداد اعضای شاخه دانش آموزی			تعداد کانون های دانشجویی	تعداد اعضای کانون های دانشجویی		
		جمع	مرد	زن		جمع	مرد	زن		جمع	مرد	زن
۱۳۹۶	۲	۴,۶۶۹	۴,۰۱۳	۶۵۶	۱۱۸	۹,۴۴۰	۴,۷۲۰	۴,۷۲۰	۱۵	۳,۸۲۵	۱,۷۱۲	۲,۱۱۳
۱۳۹۷	۳	۱,۵۵۱	۱,۲۰۱	۳۵۰	۱۰۰	۶,۰۰۰	۳,۰۰۰	۳,۰۰۰	۷۱	۳,۲۰۰	۲,۵۰۰	۱,۷۰۰
۱۳۹۸	۴	۱,۷۰۰	۱,۳۰۰	۴۰۰	۱۵۰	۶,۳۰۰	۳,۱۰۰	۳,۲۰۰	۱۸	۵,۰۰۰	۳,۰۰۰	۲,۰۰۰
۱۳۹۹	-	۳۸۰	۲۵۳	۱۲۷	-	۳,۵۰۰	۲,۰۰۰	۱,۵۰۰	-	۷,۰۰۰	۳,۰۰۰	۴,۰۰۰
۱۴۰۰	-	۳۵۰	۲۰۰	۱۵۰	-	۲,۴۰۰	۱,۵۰۰	۹۰۰	۷	۱,۵۰۰	۱,۰۰۰	۵۰۰

مأخذ: جمعیت هلال احمر استان خوزستان

۱۳-۱- مقایسه تعداد اعضای کانون ها و انجمن ها طی سال های ۱۳۹۵-۱۴۰۰



منبع: جدول ۱۳-۲۲

۱۳-۲۳- فعالیت‌های آموزشی امور جوانان در شهر اهواز طی سال‌های ۱۴۰۰-۱۳۹۶

سال	فنی و حرفه ای			ورزشی			هنری و ادبی			بشر دوستانه		
	تعداد دوره	زن	مرد	تعداد دوره	زن	مرد	تعداد دوره	زن	مرد	تعداد دوره	زن	مرد
۱۳۹۶	۲۰	۳۰۰	۲۷۰	۱۲۰	۳۱۰	۹۸۶	۴۰	۷۳۰	۵۴۰	۳۱۰	۲،۹۰۰	۲،۶۵۰
۱۳۹۷	۲۱	۳۰۸	۳۰۲	۱۲۰	۳۸۰	۱،۷۳۰	۶۰	۸۹۰	۵۷۰	۹۱	۸۴۰	۹۳۰
۱۳۹۸	۲۳	۴۰۰	۳۱۰	۱۴۰	۴۰۰	۱،۸۰۰	۷۰	۹۰۰	۶۰۰	۱۰۰	۸۴۰	۹۳۰
۱۳۹۹	-	-	-	۲۰	۲۰۰	۱۰۰	۱۰	۵۰	۵۰	۴	۷۰	۵۰
۱۴۰۰	*	*	*	*	*	*	*	*	*	*	۴۰۰	۳۰۰

مأخذ: جمعیت هلال احمر استان خوزستان

۱۳-۲۴- ناوگان و نیروهای عملیاتی جمعیت هلال احمر در شهر اهواز طی سال‌های ۱۴۰۰-۱۳۹۶

شرح	سال ۱۳۹۶	سال ۱۳۹۷	سال ۱۳۹۸	سال ۱۳۹۹	سال ۱۴۰۰
تعداد خودرو عملیاتی	۶	۹	۹	۸	۶
تعداد حضور در عملیات	۲۸	۴۳	۵۰	۸۰	۱۰
تعداد نیروی عملیاتی ثابت	۲۹	۳۱	۳۵	۱۰۰	۲۰۰
تعداد نیروی دواطلب	۱۴۳	۱۵۶	۱۶۰	۱۵۰	۱،۵۰۰

مأخذ: جمعیت هلال احمر استان خوزستان

۱۳-۲۵- بازنشستگان و بازنشستگان متوفی در سال ۱۴۰۰

شرح	بازنشسته و شاغل متوفی		بازنشسته و از کار افتاده		جمع	
	تعداد	درصد	تعداد	درصد	تعداد	درصد
زن	۲۸	۷	۵۸۹	۶۱	۶۱۷	۴۵
مرد	۳۶۳	۹۳	۳۸۰	۳۹	۷۴۳	۵۵
جمع	۳۹۱	۱۰۰	۹۶۹	۱۰۰	۱،۳۶۰	۱۰۰

مأخذ: صندوق بازنشستگی کشوری - مدیریت استان خوزستان

۱۳-۲۶- بازنشستگان و بازنشستگان متوفی تا پایان سال ۱۴۰۰

شرح	بازنشسته و شاغل متوفی		بازنشسته و از کار افتاده		جمع	
	تعداد	درصد	تعداد	درصد	تعداد	درصد
زن	۲۸۵	۵	۸،۶۴۲	۴۲	۸،۹۲۷	۳۴

شرح	بازنشسته و شاغل متوفی		بازنشسته و از کار افتاده		جمع	
	تعداد	درصد	تعداد	درصد	تعداد	درصد
مرد	۵،۸۱۱	۹۵	۱۱،۷۷۱	۵۸	۱۷،۵۸۲	۶۶
جمع	۶،۰۹۶	۱۰۰	۲۰،۴۱۳	۱۰۰	۲۶،۵۰۹	۱۰۰

مأخذ: صندوق بازنشستگی کشوری - مدیریت استان خوزستان

۱۳-۲۷- تجمیع آمار بیمه شدگان اصلی و تبعی استان خوزستان اسفند ماه سال ۱۴۰۰

ردیف	کد شعبه	نام شعبه	اجباری با کسر مشترک	تبعی اجباری با کسر همپوشانی	مشاغل آزاد حرف و	تبعی حرف و مشاغل آزاد	بافندگان
۱	۳۷۲۰	شش اهواز	۲۴،۷۸۵	۴۲،۷۳۸	۳،۱۸۸	۱،۶۹۳	۶۵
۲	۳۷۳۰	پنج اهواز	۳۴،۲۱۷	۵۶،۶۸۵	۳،۳۱۴	۱،۵۶۰	۳۷
۳	۳۷۹۰	چهار اهواز	۳۵،۲۸۵	۶۴،۸۴۲	۳،۱۵۷	۱،۶۸۱	۳۵
۴	۳۸۰۰	سه اهواز	۳۴،۷۷۰	۶۷،۳۰۸	۳،۲۱۹	۱،۹۴۵	۵۰
۵	۳۸۱۰	یک اهواز	۵۲،۳۶۶	۹۳،۹۷۲	۲،۷۴۳	۲،۲۷۹	۱۶
۶	۳۸۲۰	دو اهواز	۴۰،۶۱۹	۶۲،۸۷۵	۳،۴۷۹	۲،۳۹۱	۲۹
۷	۳۹۶۰	هفت اهواز	۴۵،۷۵۵	۸۶،۲۵۹	۱،۷۹۳	۱،۰۵۰	۵۱
	جمع		۲۶۷،۷۹۷	۴۷۴،۶۷۹	۲۰،۸۹۳	۱۲،۵۹۹	۲۸۳

۱۳-۲۷- تجمیع آمار بیمه شدگان اصلی و تبعی استان خوزستان اسفند ماه سال ۱۴۰۰ (ادامه)

تبعی بافندگان	رانندگان	تبعی رانندگان	اختیاری	تبعی اختیاری	کارگران ساختمانی نامنوبی شده	ساخته‌های کارگران تبعی نامنوبی شده	توافق	تبعی توافقی
۴۷	۲،۱۱۵	۷،۴۲۸	۲،۲۴۰	۶،۶۹۷	۲،۱۰۱	۶،۰۳۷	۱۴	۷
۲۴	۱،۴۱۰	۴،۶۶۵	۱،۵۵۱	۴،۶۲۵	۱،۴۴۰	۴،۱۸۶	۲۰۷	۳۲۴
۱۰	۱،۸۴۵	۶،۲۶۴	۱،۵۹۲	۴،۲۳۷	۱،۷۲۵	۵،۱۶۶	۲۸	۲۳
۳۹	۶۴۸	۱،۹۰۰	۱،۷۳۳	۴،۷۰۴	۲،۳۱۷	۷،۵۰۱	۲۰	۱۶
۹	۱،۷۲۳	۶،۲۵۸	۱،۷۰۳	۵،۴۰۷	۱،۷۴۷	۵،۳۵۰	۴۱۹	۶۱۳
۱۷	۵۵۰	۱،۷۷۶	۱،۲۳۰	۲،۹۷۷	۷۳۴	۲،۱۸۰	۲،۵۹۲	۵،۳۳۴

۱۳-۲۹- آمار مستعری بگیران طی سال های ۱۴۰۰-۱۳۹۶

سال	جمع کل	بازنشسته	از کار افتاده			فوت شده			
			جمع	کلی ناشی از کار	جزئی ناشی از کار	کلی غیر ناشی از کار	ناشی از کار	غیر ناشی از کار	
۱۳۹۶	۶۲,۸۷۳	۳۵,۹۶۲	۳,۴۵۰	۳۷۲	۶۹۴	۲,۳۸۴	۸۰۸	۲۲,۶۵۳	۲۳,۴۶۱
۱۳۹۸	۷۰,۵۰۵	۴۱,۱۲۰	۳,۶۲۸	۳۸۳	۷۰۳	۲,۵۴۲	۸۲۹	۲۴,۹۲۴	۲۵,۷۵۳
۱۳۹۹	۷۱,۱۳۴	۴۱,۷۱۵	۳,۵۲۱	۳۷۱	۶۸۰	۲,۴۷۰	۷۹۲	۲۵,۱۰۶	۲۵,۸۹۸
۱۴۰۰	۷۶,۱۴۷	۴۴,۱۴۶	۳,۵۷۶	۳۶۹	۲,۵۱۹	۶۸۸	۸۰۳	۲۷,۶۲۲	۲۸,۴۲۵

مأخذ: سازمان تأمین اجتماعی استان خوزستان

۱۳-۳۰- تعداد بیمه شدگان اصلی سازمان تأمین اجتماعی بر حسب نوع بیمه در شهر اهواز طی سال های ۱۴۰۰-۱۳۹۶

سال	اجباری	حرفه و مشاغل آزاد	بافتگان	رانندگان	اختیاری	ساخته‌ای کارگران	توافقی	بیمه بیکاری	سایر*	جمع اصلی	جمع تبعی	جمع اصلی و تبعی
۱۳۹۶	۷۶۷,۰۶۸	۸۸۵,۰۰۰	۵۷۳	۶۲۱	۱۶۰	۱۴۳۱۱	۲۶۰,۰۰۰	۴۶۰,۰۰۰	۱۱۷,۰۰۰	۲,۲۲۲,۰۰۰	۱۰۰,۰۰۰	۲,۳۲۲,۰۰۰
۱۳۹۸	۸۱۵,۰۰۰	۷۷۱,۰۰۰	۶۰۰	۶۰۰	۷۶۶	۱۴,۰۰۰	۲۶۰,۰۰۰	۶۰۰,۰۰۰	۲۰۰,۰۰۰	۲,۲۲۰,۰۰۰	۱۷۰,۰۰۰	۲,۳۹۰,۰۰۰
۱۳۹۹	۸۶۸,۸۵۲	۷۸۳,۰۰۰	۸۰۰	۶۰۰	۸۷۳	۱۶,۰۰۰	۲۶۰,۰۰۰	۶۰۰,۰۰۰	۲۰۰,۰۰۰	۲,۲۲۰,۰۰۰	۱۷۰,۰۰۰	۲,۳۹۰,۰۰۰
۱۴۰۰	۸۱۷,۰۰۰	۸۱۷,۰۰۰	۷۰۰	۶۰۰	۸۷۳	۱۶,۰۰۰	۲۶۰,۰۰۰	۶۰۰,۰۰۰	۲۰۰,۰۰۰	۲,۲۲۰,۰۰۰	۱۷۰,۰۰۰	۲,۳۹۰,۰۰۰

مأخذ: سازمان تأمین اجتماعی استان خوزستان
* سایر شامل: بیمه شدگان صیادان، زنبورداران و کارفرمای صنفی کم درآمد می باشد.

تبعی بافندگان	رانندگان	تبعی رانندگان	اختیاری	تبعی اختیاری	کارگران ساخته‌ای ناهنویسی شده	ساخته‌ای تبعی کارگران شده	توافقی	تبعی توافقی
۳۱	۱,۲۴۲	۴,۰۹۲	۱,۰۹۶	۳,۰۹۸	۱,۱۳۳	۳,۰۵۴	۵	۰
۱۷۷	۹,۵۳۳	۳۲,۳۸۳	۱۱,۱۴۵	۳۱,۷۴۵	۱۱,۱۹۷	۳۳,۴۲۴	۳,۲۸۵	۶,۱۱۷

مأخذ: سازمان تأمین اجتماعی استان خوزستان

۱۳-۲۷- تجمیع آمار بیمه شدگان اصلی و تبعی استان خوزستان اسفند ماه سال ۱۴۰۰ (ادامه)

بیمه بیکاری	بیمه بیگاری	سایر	تبعی سایر	جمع اصلی	جمع تبعی	جمع اصلی و تبعی
۳۷۴	۷۰۷	۷۶۰	۱,۹۱۶	۳۵,۶۴۲	۶۷,۲۷۰	۱۰۲,۹۱۲
۲۵۵	۴۸۱	۲۶۰	۵۲۲	۴۲,۶۹۱	۷۳,۰۷۲	۱۱۵,۷۶۳
۳۳۰	۵۲۹	۵۲۶	۷۳۵	۴۴,۵۲۳	۸۳,۴۸۷	۱۲۸,۰۱۰
۲۹۱	۴۳۵	۷۱۱	۱,۴۰۲	۴۳,۷۵۹	۸۵,۲۵۰	۱۲۹,۰۰۹
۳۴۱	۷۰۰	۸۵۵	۲,۱۰۵	۶۱,۹۱۳	۱۱۶,۶۹۳	۱۷۸,۶۰۶
۴۶۶	۵۲۳	۹۵۰	۱,۷۰۲	۵۰,۶۴۹	۷۹,۵۷۵	۱۳۰,۲۲۴
۳۲۲	۶۰۳	۴۴۹	۹۵۷	۵۱,۸۴۶	۹۹,۰۹۴	۱۵۰,۹۴۰
۲,۳۷۹	۳,۹۷۸	۴,۵۱۱	۹,۳۳۹	۳۳۱,۰۲۳	۶۰۴,۴۴۱	۹۳۵,۴۶۴

مأخذ: سازمان تأمین اجتماعی استان خوزستان

۱۳-۲۸- جمعیت تحت پوشش سازمان تأمین اجتماعی طی سال های ۱۴۰۰-۱۳۹۶

سال	بیمه شده			مستعری بگیر			تحت پوشش
	اصلی	تبعی	جمع	اصلی	تبعی	جمع	
۱۳۹۶	۳۱۲,۳۳۳	۵۹۴,۰۹۴	۹۰۶,۴۲۷	۶۲,۸۷۳	۹۴,۹۲۷	۱۵۷,۸۰۰	۱,۰۶۴,۲۲۷
۱۳۹۸	۳۱۵,۵۲۰	۵۹۹,۷۹۸	۹۱۵,۳۱۸	۹۹,۴۱۴	۷,۵۸۵	۱۰۶,۹۹۹	۱,۰۲۲,۳۱۷
۱۳۹۹	۳۱۹,۲۲۴	۵۹۹,۳۸۰	۹۱۸,۶۰۴	۱۰۳,۰۸۰	۷۲,۸۳۳	۱۷۵,۹۱۳	۱,۰۹۴,۵۱۷
۱۴۰۰	۳۳۱,۰۲۳	۶۰۴,۴۴۱	۹۳۵,۴۶۴	۹۳,۹۸۸	۷۳,۴۵۰	۱۶۷,۴۳۸	۱,۱۰۲,۹۰۲

مأخذ: سازمان تأمین اجتماعی استان خوزستان

۱۳-۳۱- تعداد کارگاه‌های فعال و نیجه فعال لغایت اسفند ماه ۱۴۰۰

ردیف	شعبه	فعال	نیجه فعال
۲	شش اهواز	۳,۱۱۲	۳,۴۷۹
۳	پنج اهواز	۲,۲۵۹	۳,۹۸۴
۹	چهار اهواز	۲,۲۸۷	۵,۲۹۰
۱۰	سه اهواز	۳,۱۷۷	۷,۵۸۳
۱۱	یک اهواز	۴,۵۱۸	۸,۴۶۱
۱۲	دو اهواز	۳,۷۶۸	۸,۴۹۸
۲۲	هفت اهواز	۲,۷۶۲	۲,۹۹۸
جمع		۲۱,۸۸۳	۴۰,۲۹۳

مأخذ: سازمان تأمین اجتماعی استان خوزستان

۱۳-۳۲- تعداد بیجه شدگان اصلی تحت پوشش سازمان تأمین اجتماعی بر حسب جنس و نوع بیجه شهر اهواز در سال ۱۴۰۰

جنس	اجباری	آزاد	مشاغل حرف و	بافتگان	رانندگان	اخذیاری	ساختیمانی کارگران	توافقی	بیجه	سایر	جمع
مرد	۲۲۳,۳۳۸	۱۴,۶۳۵	۱۲	۹,۵۲۶	۱۰,۸۷۴	۲۷۱	۱۱,۱۹۷	۲,۵۴۴	۱,۵۸۷	۴,۱۱۱	۲۷۷,۸۲۴
زن	۴۴,۴۵۹	۶,۲۵۸	۲۷۱	۷	۲۷۱	۰	۷۴۱	۷۹۲	۴۰۰	۴۰۰	۵۳,۱۹۹
جمع	۲۶۷,۷۹۷	۲۰,۸۹۳	۲۸۳	۹,۵۳۳	۱۱,۱۴۵	۲۷۱	۱۱,۱۹۷	۳,۲۸۵	۲,۳۷۹	۴,۵۱۱	۳۳۱,۰۲۳

مأخذ: سازمان تأمین اجتماعی استان خوزستان

۱۳-۳۳- آمار تعداد اسناد صادره کوتاه مدت و مبلغ هزینه شده در سال ۱۴۰۰

شعبه	جمع		کمک هزینه ازدواج		غرامت دستمزد ایام بارداری	
	تعداد	مبلغ (میلیون ریال)	تعداد	مبلغ (میلیون ریال)	تعداد	مبلغ (میلیون ریال)
شش اهواز	۳,۲۱۷	۵۸,۱۱۸	۲۳۴	۶,۹۳۰	۴۳۹	۱۳,۴۷۸
پنج اهواز	۴,۶۵۲	۱۰۳,۷۷۶	۳۵۵	۱۴,۰۱۷	۱,۱۵۷	۴۵,۶۳۳
چهار اهواز	۳,۳۷۲	۷۸,۸۴۳	۳۲۸	۱۳,۷۶۲	۵۴۲	۲۰,۳۶۹
سه اهواز	۳,۲۸۰	۶۵,۴۴۶	۲۹۷	۱۰,۳۱۵	۴۴۷	۱۶,۳۹۲

شعبه	جمع		کمک هزینه ازدواج		غرامت دستمزد ایام بارداری	
	تعداد	مبلغ (میلیون ریال)	تعداد	مبلغ (میلیون ریال)	تعداد	مبلغ (میلیون ریال)
یک اهواز	۵,۱۹۵	۱۰۸,۲۳۲	۴۱۴	۱۴,۲۵۳	۱,۲۴۸	۳۷,۶۴۱
دو اهواز	۴,۵۱۷	۹۵,۵۹۸	۳۷۲	۱۱,۷۹۵	۱,۷۰۲	۵۴,۷۵۱
هفت اهواز	۳,۰۰۷	۷۰,۵۸۳	۳۱۷	۱۱,۵۱۸	۵۵۹	۲۳,۶۵۳
جمع	۲۷,۲۴۰	۵۸۰,۵۹۶	۲,۳۱۷	۸۲,۵۹۰	۶,۰۹۴	۲۱۱,۹۱۷

مأخذ: سازمان تأمین اجتماعی استان خوزستان

۱۳-۳۴- آمار تعداد اسناد صادره کوتاه مدت و مبلغ هزینه شده در سال ۱۴۰۰ (ادامه)

کمک هزینه سفر همراه بیچار	تعداد	مبلغ (میلیون ریال)	کمک هزینه کفن و دفن		اروتز و پروتز		غرامت دستمزد ایام بیجاری	
			تعداد	مبلغ (میلیون ریال)	تعداد	مبلغ (میلیون ریال)	تعداد	مبلغ (میلیون ریال)
۸	۲۴۰	۳۶۸	۹,۰۴۶	۱,۱۸۷	۳,۶۸۰	۹۸۱	۲۴,۷۴۴	
۳۷	۳۲۹	۳۴۸	۸,۶۳۵	۱,۷۸۸	۵,۶۵۰	۹۶۷	۲۹,۵۱۲	
۱۵۹	۶۱۵	۳۱۰	۷,۴۵۰	۱,۲۲۳	۴,۱۶۳	۸۱۰	۳۲,۴۸۴	
۸۱	۹۴۶	۲۶۲	۶,۳۲۰	۱,۲۳۰	۴,۰۲۰	۹۶۳	۲۷,۴۵۳	
۲۱	۲۸۸	۳۶۹	۸,۸۶۷	۱,۵۱۲	۴,۶۲۱	۱,۶۳۱	۴۲,۵۶۲	
۱۳۴	۶۷۳	۲۲۶	۵,۵۱۲	۱,۲۵۴	۴,۰۳۴	۸۲۹	۱۸,۸۳۳	
۱۱۵	۸۲۰	۲۱۶	۵,۰۴۸	۹۲۹	۲,۸۷۲	۸۷۱	۲۶,۶۷۲	
۵۵۵	۳,۹۱۱	۲,۰۹۹	۵۰,۸۷۸	۹,۱۲۳	۲۹,۰۴۰	۷,۰۵۲	۲۰۲,۲۶۰	

مأخذ: سازمان تأمین اجتماعی استان خوزستان

۱۳-۳۵- نام و نشانی مراکز درمانی سازمان تأمین اجتماعی شهر اهواز در سال ۱۴۰۰

ردیف	نام مرکز درمانی	نشانی
۱	بیمارستان امیرالعمومنین (ع)	سپیدار - سه راه صنایع
۲	بیمارستان میلاد (۵) اهواز	کوی انقلاب - خیابان امیر کبیر شمالی - نبش آزادی
۳	پلی کلینیک شهید رجایی	خیابان آزادگان (۲۴ متری) - نبش کیکاووس
۴	درمانگاه ایثار (شماره ۳ سابق)	امانیه - خیابان عارف - نبش خیابان سقراط
۵	درمانگاه جواد الائمه (ع) (شماره ۴ سابق)	اتوبان آیت اله بهبهانی - کوت عبدالله - بعد از بهشت آباد
۶	درمانگاه علی ابن مهزیار (شماره ۵ سابق)	کوی سلطان منش - جنب ترابری شرکت نفت
۷	درمانگاه امام حسین (ع) (شماره ۶ سابق)	کوی انقلاب - خیابان زینب جنوبی - نبش خیابان ۶۰ متری
۸	درمانگاه شهید نریعی (شماره ۷ سابق)	کوی ملت - انتهای خیابان اقبال - نبش خیابان ۲۳

مأخذ: مدیریت درمان استان خوزستان

فصل چهاردهم



آموزش



● تعاریف و مفاهیم

باسواد: کسانی که می‌توانند به فارسی و یا به هر زبان دیگر کلمات ساده‌ای را بخوانند و بنویسند خواه مدرک رسمی داشته یا نداشته باشند.

کارکنان آموزشی: دفتری و اداری شاغل در وزارت آموزش و پرورش: کارکنان آموزشی شامل معلم و معلم ورزش است و کارکنان دفتری و اداری شامل متصدی آزمایشگاه و کارگاه، مراقب بهداشت، مربی پرورشی، مدیر، ناظم یا معاون، کتابدار، کارمند اداری و دفتردار می‌باشد.

تحصیل: منظور از تحصیل اشتغال به تحصیل طبق برنامه‌های رسمی آموزشی ایران یا کشورهای خارجی است. بنابراین، آموزش در دوره‌های آموزشی غیر رسمی (مانند آموزش زبان در آموزشگاه‌های خصوصی یا نزد معلم خصوصی) تحصیل به حساب نیامده است.

آموزش استثنایی: مخصوص آن دسته از اطفال و نوجوانانی است که دارای عقب ماندگی ذهنی و یا جسمی، معلولیت و اختلال در یادگیری بوده و یا ناسازگار باشند و شامل دوره‌ی آمادگی، ابتدایی، راهنمایی تحصیلی، آموزش متوسطه و آموزش فنی و حرفه‌ای می‌باشد.

دوره پیش دانشگاهی: مدت این دوره یکسال می‌باشد و دانش آموزان پس از گذراندن دوره متوسطه می‌توانند در یکی از گرایش‌های علوم ریاضی، علوم تجربی و علوم انسانی این دوره را به پایان برسانند و در آزمون سراسری ورود به دانشگاه‌ها شرکت کنند.

دوره عمومی شبانه (بزرگسالان): سطح تحصیلات در این دوره مطابق دوره راهنمایی تحصیلی در کلاس‌های روزانه بوده و مدت آن ۳ سال است.

دوره تکمیلی شبانه (بزرگسالان): تحصیلات در این دوره مشابه دوره متوسطه عمومی یا متوسط فنی و حرفه‌ای بوده و مدت آن ۴ سال است.

دوره‌های سازمان نهضت سوادآموزی: دوره‌های این سازمان شامل دوره مقدماتی، دوره تکمیلی، دوره پایانی و دوره پنجم می‌باشد.

سوادآموز بزرگسال: به فردی اطلاق می‌شود که با بیش از ۱۰ سال سن، از تحصیل در نظام آموزشی رسمی کشور بازمانده باشد و در کلاس‌های بزرگسالان نهضت سوادآموزی ثبت نام کند.

سوادآموز قبول شده: به سوادآموزی که در امتحانات پایان دوره موفق به کسب نمرات قبولی گردیده، سوادآموز قبول شده در امتحان گفته می‌شود.

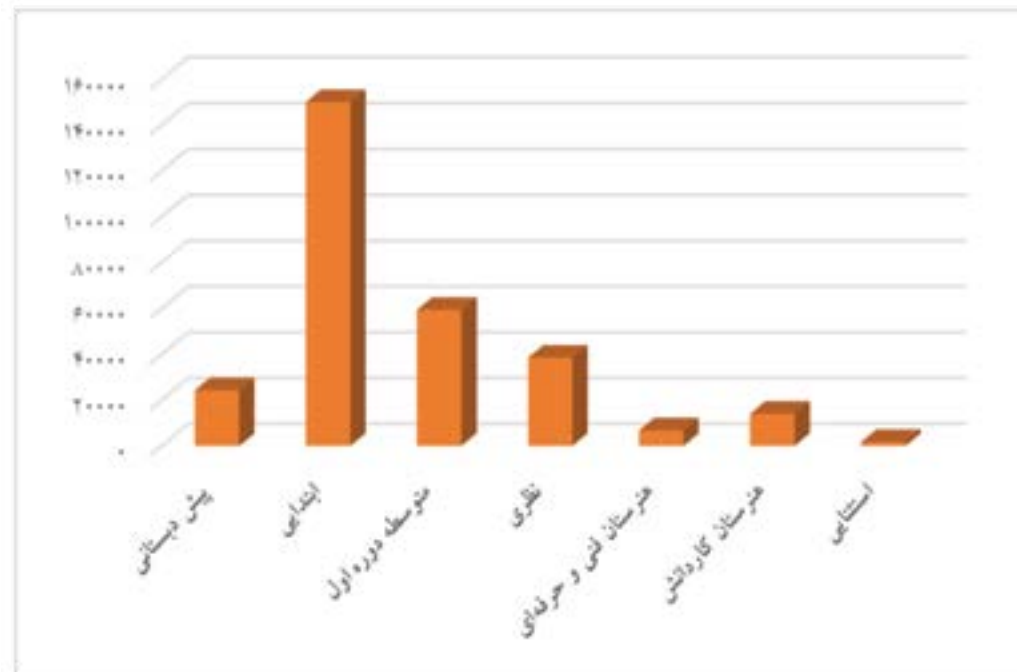
دوره تربیت معلم: دوره تربیت معلم دو سال است و کسانی که دارای مدرک دیپلم هستند و دوره

۱-۱۴- تعداد دانش آموزان روزانه به تفکیک نواحی آموزش و پرورش (دولتی و غیر دولتی) در شهر اهواز در سال تحصیلی ۱۴۰۰-۱۴۰۱

منطقه	آمادگی	ابتدایی	راهنمایی	متوسطه	هنرستان فنی و حرفه ای	هنرستان کار و دانش	استثنایی	جمع
اهواز-ناحیه ۱	۴,۲۳۶	۴۴,۷۸۷	۱۸,۳۷۶	۹,۲۷۷	۱,۶۲۵	۳,۵۴۳	۳۳۷	۸۲,۱۸۱
اهواز-ناحیه ۲	۵,۰۵۱	۴۹,۱۲۱	۲۱,۴۷۶	۱۰,۲۳۵	۱,۹۳۰	۳,۱۳۶	۷۲۱	۹۱,۶۷۰
اهواز-ناحیه ۳	۳,۰۵۰	۲۶,۰۶۳	۱۰,۹۰۶	۶,۷۵۱	۲,۱۱۶	۱,۷۰۲	۳۶۴	۵۰,۹۱۲
اهواز-ناحیه ۴	۳,۷۷۱	۳۹,۶۱۴	۱۴,۵۴۹	۷,۲۶۴	۹۷۱	۲,۳۱۸	۱۸۶	۶۷,۶۷۳
جمع	۱۶,۰۶۸	۱۵۹,۵۸۵	۶۵,۳۰۷	۳۳,۵۲۷	۶,۶۴۲	۱۰,۶۹۹	۱,۶۰۸	۲۹۳,۴۳۶

مأخذ: اداره کل آموزش و پرورش استان خوزستان

۱-۱۴- مقایسه دانش آموزان روزانه به تفکیک دوره‌های تحصیلی در شهر اهواز در سال تحصیلی ۱۴۰۰-۱۴۰۱



مبنا: جدول ۱-۱۴

دو ساله تربیت معلم را در این مرکز به پایان رسانند به اخذ مدرک کاردانی در رشته مربوط نایل می شوند.

دانشگاه: به موسسه آموزش عالی گفته می شود که حداقل از سه دانشکده یا دو دانشکده و دو آموزشکده تشکیل شده باشد. وجه تمایز دانشگاه از سایر مراکز آموزش عالی، فعالیت در دوره های کارشناسی ارشد و دکترا است. دانشگاه ها با توجه به نوع و زمینه های فعالیت خود به سه گروه تقسیم می شوند، دانشگاه جامع، دانشگاه تخصصی و دانشگاه علمی - کاربردی.

مراکز آموزش عالی: سازمانی است که از بین دارندگان دیپلم متوسطه یا بالاتر دانشجو می پذیرد و به فارغ التحصیل خود مدرک کاردانی یا بالاتر می دهد.

دانشجوی خارجی شاغل به تحصیل: فردی است که ملیت و تابعیت غیر ایرانی داشته و در یکی از دانشگاهها، مراکز آموزش عالی و یا پژوهشی به تحصیل در یکی از رشته های مصوب شورای گسترش اشتغال دارد.

دانشجوی پذیرفته شده: تعداد افرادی که پس از شرکت در آزمون سراسری، حد نصاب نمره قبولی رشته -محل را احراز و آن را انتخاب کرده باشند (اعم از روزانه، شبانه و بین الملل)

دانشجوی شاغل به تحصیل: به فردی گفته می شود که طبق برنامه های رسمی آموزشی کشور به تحصیل اشتغال دارد.

دانش آموخته (فارغ التحصیلان): فردی است که یکی از مقاطع تحصیلی را با موفقیت پشت سر گذاشته و استحقاق دریافت مدرک تحصیلی مربوطه را داراست. (۱۳۸۴-وزارت علوم، تحقیقات و فناوری - کتاب واژه‌ها و مفاهیم استاندارد آماری)

سال تحصیلی: طول يك سال تحصیل در آموزش رسمی کشور است که عموماً از اول مهرماه آغاز می شود و تا پایان شهریورماه سال بعد ادامه می یابد.

دانشکده علوم پزشکی: موسسه ای است که با مجوز رسمی شورای گسترش در دانشگاهها و یا به صورت مستقل تاسیس و حداقل در سه رشته تحصیلی فعالیت می نماید .

زیر بنای آموزشی (متر مربع): مساحت کل فضاهای آموزشی اعم از کلاسهای درس، سالن اجتماعات، آزمایشگاهها و سالن تشریح و غیره (بجز فضاهای درمانی). منظور از فضای درمانی شامل بخش های درمانی بیمارستانی یا کلینیکی می باشد که در آنها صرفاً خدمات درمانی ارائه می گردد ، از جمله بخش ها ، رادیولوژی های بیمارستانی ، آزمایشگاههای بیمارستانی و....

دوره انتقال: دوره ای است که فرصت ادامه تحصیل برای کسانی که دوره سوادآموزی را گذرانده اند یا کسانی که فاقد شرایط ادامه تحصیل در آموزش و پرورش رسمی هستند، فراهم می سازد.

دوره تحکیم سوادآموزی: دوره ای است که فرصت استمرار و پایداری آموخته ها و کاربرد آن برای کسانی که دوره سوادآموزی را گذرانده اند و تعایل به ادامه تحصیل ندارند، فراهم می سازد.

۱۴-۲- تعداد مراکز آموزشی به تفکیک نواحی آموزش و پرورش در شهر اهواز در سال تحصیلی ۱۴۰۰-۱۴۰۱

ناحیه	پیش دبستانی	ابتدایی	متوسطه اول	متوسطه دوره دوم	هنرستان فنی و حرفه ای	هنرستان کار و دانش	استثنایی	جمع
اهواز-ناحیه ۱	۱۳۹	۲۲۹	۸۰	۳۸	۷	۲۰	۸	۵۲۱
اهواز-ناحیه ۲	۱۳۸	۲۷۲	۱۱۳	۵۷	۱۰	۱۹	۲۰	۶۲۹
اهواز-ناحیه ۳	۷۰	۱۱۹	۵۲	۳۲	۱۰	۱۲	۷	۳۰۲
اهواز-ناحیه ۴	۱۲۵	۲۳۲	۸۳	۴۰	۵	۲۳	۸	۵۱۶
جمع	۴۷۲	۸۵۲	۳۲۸	۱۶۷	۳۲	۷۴	۴۳	۱,۹۶۸

مأخذ: اداره کل آموزش و پرورش استان خوزستان

۱۴-۳- تعداد کارکنان آموزش و پرورش اهواز بر اساس وضعیت استخدامی در سال تحصیلی ۱۴۰۰-۱۴۰۱

ناحیه	کارمند رسمی و پیمانی	کادر خدماتی	کارکنان حق التدریس	کارکنان و آموزشیاران نهضت سواد آموزی	کل کارکنان
اهواز-ناحیه ۱	۳,۸۳۷	۱۶۵	-	۱۴۵	۴,۱۴۷
اهواز-ناحیه ۲	۴,۳۶۶	۱۹۳	-	۱۴۴	۴,۷۰۳
اهواز-ناحیه ۳	۲,۶۵۱	۱۴۵	-	۵۳	۲,۸۴۹
اهواز-ناحیه ۴	۳,۰۱۳	۱۳۳	-	۱۳۰	۳,۲۷۶
جمع	۱۳,۸۶۷	۶۳۶	-	۴۷۲	۱۴,۹۷۵

مأخذ: اداره کل آموزش و پرورش استان خوزستان

۱۴-۴- تعداد دانش آموزان مدارس دولتی و غیر دولتی در شهر اهواز بر حسب دوره تحصیلی در سال تحصیلی ۱۴۰۰-۱۴۰۱

منطقه	دولتی			غیر دولتی			جمع		
	پسر	دختر	جمع	پسر	دختر	جمع	پسر	دختر	جمع
اهواز-ناحیه ۱	۳۲,۴۹۶	۳۴,۱۴۰	۶۶,۶۳۶	۹,۳۱۳	۶,۲۳۲	۱۵,۵۴۵	۴۱,۸۰۹	۴۰,۳۷۲	۸۲,۱۸۱
اهواز-ناحیه ۲	۳۵,۹۶۳	۳۶,۸۷۶	۷۲,۸۳۹	۱۱,۴۳۰	۷,۱۴۰	۱۸,۵۷۰	۴۷,۳۶۳	۴۴,۲۷۷	۹۱,۶۴۰
اهواز-ناحیه ۳	۱۸,۸۹۲	۱۸,۹۲۹	۳۷,۸۲۱	۷,۸۶۵	۵,۲۲۶	۱۳,۰۹۱	۲۶,۷۵۷	۲۴,۱۵۵	۵۰,۹۱۲
اهواز-ناحیه ۴	۲۵,۱۵۳	۲۴,۱۲۲	۴۹,۲۷۵	۱۱,۶۱۲	۷,۷۸۶	۱۹,۳۹۸	۳۶,۷۶۵	۳۱,۹۰۸	۶۸,۶۷۳
جمع	۱۱۲,۵۰۴	۱۱۴,۰۶۷	۲۲۶,۵۷۱	۴۰,۲۲۰	۲۶,۶۴۵	۶۶,۸۶۵	۱۵۲,۷۲۴	۱۴۰,۷۱۲	۲۹۳,۴۳۶

مأخذ: اداره کل آموزش و پرورش استان خوزستان

۱۴-۵- درصد قبولی دوره های تحصیلی شهر اهواز در سال تحصیلی ۱۴۰۰-۱۴۰۱

ناحیه	ابتدایی	متوسطه (دوره اول)	متوسطه (دوره دوم)
اهواز-ناحیه ۱	-	-	۷۸/۱۴
اهواز-ناحیه ۲	-	-	۸۰/۷۹
اهواز-ناحیه ۳	-	-	۷۶/۶۱
اهواز-ناحیه ۴	-	-	۷۹/۷۷

مأخذ: اداره کل آموزش و پرورش استان خوزستان

۱۴-۶- تعداد دانش آموزان و کلاس در مدارس دولتی در دوره های تحصیلی شهر اهواز در سال تحصیلی ۱۴۰۰-۱۴۰۱

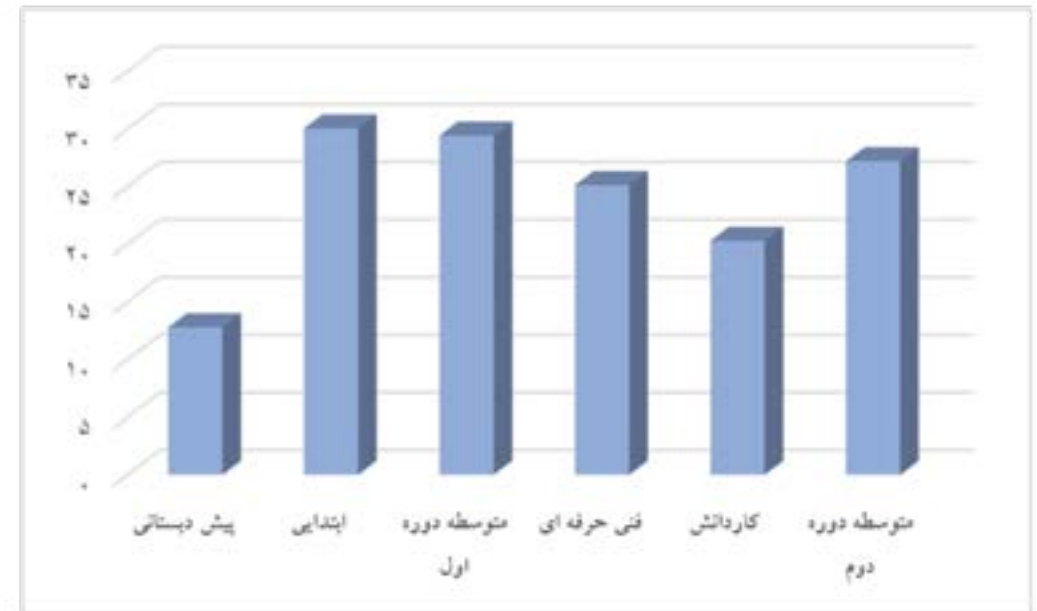
ناحیه	پیش دبستانی			ابتدایی			دوره اول متوسطه			متوسطه عمومی		
	تراکم	کلاس	دانش آموز	تراکم	کلاس	دانش آموز	تراکم	کلاس	دانش آموز	تراکم	کلاس	دانش آموز
ناحیه ۱	۱۸	۱۹	۳۵۰	۳۱	۱,۱۸۴	۳۶,۹۳۸	۳۱	۵۱۱	۱۶,۳۴۸	۳۲	۸,۱۲۶	۲۸۸
ناحیه ۲	۹	۴۴	۳۸۴	۲۹	۱,۴۱۴	۴۱,۳۱۴	۳۱	۵۶۱	۱۷,۵۸۴	۳۱	۸,۵۲۰	۳۱۵
ناحیه ۳	۲۷	۱	۲۷	۳۱	۶۱۹	۱۸,۹۷۴	۳۱	۲۸۹	۹,۱۶۳	۳۲	۵,۹۳۴	۲۱۸
ناحیه ۴	۹	۵	۵/۸	۲۹	۱,۰۲۰	۲۹,۰۸۱	۳۱	۴۰۰	۱۱,۷۱۶	۲۹/۲۹	۵,۶۶۹	۲۲۴
جمع	۶۰	۶۹	۷۹۰	۱۲۰	۴,۲۳۷	۱۲۶,۳۰۷	۱۲۰	۱,۷۶۱	۵۴,۸۱۱	۱۲۴	۲۸,۲۴۹	۱,۰۴۵

۱۴-۶- تعداد دانش آموزان و کلاس در مدارس دولتی در دوره های تحصیلی شهر اهواز در سال تحصیلی ۱۴۰۰-۱۴۰۱ (ادامه)

ناحیه	فنی حرفه ای			کار دانش			جمع کل		
	تراکم	کلاس	دانش آموز	تراکم	کلاس	دانش آموز	تراکم	کلاس	دانش آموز
ناحیه ۱	۲۴	۶۱	۱,۴۶۱	۲۴	۱۴۲	۳,۰۷۶	۲۴	۲,۲۰۵	۶۶,۲۹۹
ناحیه ۲	۲۶	۶۳	۱,۶۳۰	۲۶	۱۲۲	۲,۶۸۶	۲۶	۲,۵۱۹	۷۲,۱۱۸
ناحیه ۳	۲۴	۸۴	۱,۹۹۶	۲۱	۶۶	۱,۳۶۳	۲۱	۱,۲۷۷	۳۷,۴۵۷
ناحیه ۴	۲۵	۳۵	۸۷۹	۲۵	۹۴	۱,۷۱۵	۱۸	۱,۷۷۸	۴۹,۰۸۹
جمع	۹۹	۲۴۳	۵,۹۶۶	۹۹	۴۲۴	۸,۸۴۰	۸۳	۷,۷۷۹	۲۲۴,۹۶۳

مأخذ: اداره کل آموزش و پرورش استان خوزستان

۲-۱۴- متوسط تراکم هر کلاس در مدارس دولتی دوره‌های تحصیلی شهر اهواز در سال تحصیلی ۱۴۰۰-۱۴۰۱



مبنا: جدول ۱۴-۶

۷-۱۴- تعداد دانش آموزان دوره استثنایی بر حسب دوره آموزشی و نوع معلولیت در اهواز در سال تحصیلی ۱۴۰۰-۱۴۰۱ (ادامه)

دوره	ناشنوا		نابینا و کم بینا		کم توان ذهنی	
	پسر	دختر	پسر	دختر	پسر	دختر
آمادگی	۴۲	۲۲	۴	۴	۱۹۱	۲۹۲
ابتدایی (دوره اول)	۰	۰	۰	۰	۰	۰
ابتدایی (دوره دوم)	۰	۰	۰	۰	۰	۰
ابتدایی	۰	۰	۰	۰	۰	۰
ابتدایی استثنایی	۱۴۹	۱۴۲	۱۸	۳۳	۶۹۹	۱,۲۰۶
متوسطه دوره اول	۰	۰	۰	۰	۰	۰
متوسطه دوره اول پیش حرفه ای استثنایی	۱	۰	۰	۰	۲۶۶	۱۶۵
متوسطه دوره اول استثنایی	۵۵	۵۷	۷	۲۱	۰	۰
متوسطه عمومی	۰	۰	۰	۰	۰	۰
هنرستان فنی	۰	۰	۰	۰	۰	۰

دوره	ناشنوا		نابینا و کم بینا		کم توان ذهنی	
	پسر	دختر	پسر	دختر	پسر	دختر
متوسطه حرفه ای استثنایی	۲	۰	۰	۰	۱۱۷	۲۰۵
بازرگانی و حرفه ای	۰	۰	۰	۰	۰	۰
کار دانش	۰	۰	۰	۰	۰	۰
کاردانش استثنایی	۱۸	۱۲	۰	۰	۰	۰
جمع	۲۶۷	۲۳۳	۵۸	۲۹	۱,۲۷۳	۱,۸۶۸

مأخذ: اداره کل آموزش و پرورش استان خوزستان

۷-۱۴- تعداد دانش آموزان دوره استثنایی بر حسب دوره آموزشی و نوع معلولیت در اهواز در سال تحصیلی ۱۴۰۰-۱۴۰۱ (ادامه)

دوره	معلول جسمی حرکتی		چند معلولیتی		جمع
	پسر	دختر	پسر	دختر	
آمادگی	۱	۰	۵۷	۲۵	۶۳۸
ابتدایی (دوره اول)	۰	۰	۰	۰	۰
ابتدایی (دوره دوم)	۰	۰	۰	۰	۰
ابتدایی	۰	۰	۰	۰	۰
ابتدایی استثنایی	۳۱	۲۰	۱۳۰	۱۰۳	۲,۵۳۱
متوسطه دوره اول	۰	۰	۰	۰	۰
متوسطه دوره اول پیش حرفه ای استثنایی	۱	۰	۱۹	۳۶	۴۸۸
متوسطه دوره اول استثنایی	۸	۴	۲	۰	۱۵۴
متوسطه عمومی	۰	۰	۰	۰	۰
هنرستان فنی	۰	۰	۰	۰	۰
متوسطه حرفه ای استثنایی	۰	۰	۱۷	۲۱	۱۵۴
بازرگانی و حرفه ای	۰	۰	۰	۰	۰
کار دانش	۰	۰	۰	۰	۰
کاردانش استثنایی	۳	۰	۰	۰	۳۳
جمع	۴۴	۲۴	۲۲۵	۱۸۵	۴,۲۰۶

مأخذ: اداره کل آموزش و پرورش استان خوزستان

۱۴-۸- آمار پرسنل رسمی و پیمانی بر اساس مدرک تحصیلی در سال تحصیلی ۱۴۰۱-۱۴۰۰

منطقه	زیر دیپلم	دیپلم	فوق دیپلم	لیسانس	فوق لیسانس	دکتری	جمع
اهواز-ناحیه ۱	۴۰	۴۲۲	۲۶۴	۲,۲۸۱	۹۶۸	۲۷	۴,۰۰۲
اهواز-ناحیه ۲	۶۴	۴۷۶	۳۱۶	۲,۵۳۸	۱,۱۲۰	۴۵	۴,۵۵۹
اهواز-ناحیه ۳	۴۱	۳۱۹	۱۹۲	۱,۴۹۸	۷۱۵	۳۱	۲,۷۹۶
اهواز-ناحیه ۴	۳۴	۳۶۳	۱۴۹	۱,۷۷۱	۸۰۰	۲۹	۲,۱۴۶
جمع	۱۷۹	۱,۵۸۰	۹۲۱	۸,۰۸۸	۳,۶۰۳	۱۳۲	۱۴,۵۰۳

مأخذ: اداره کل آموزش و پرورش استان خوزستان

۱۴-۹- آمار آموزشگاه، کلاس و تعداد دانش آموزان تیزهوش شهر اهواز در سال تحصیلی ۱۴۰۱-۱۴۰۰

منطقه	متوسطه دوره اول					متوسطه عمومی					جمع کل
	مدرسه	کلاس	پسر	دختر	جمع	مدرسه	کلاس	پسر	دختر	جمع	
اهواز-ناحیه ۱	-	-	-	-	-	۲	۲۵	۲۷۷	۲۰۵	۴۸۲	۴۸۲
اهواز-ناحیه ۲	۲	۲۴	۳۰۶	۳۱۸	۶۲۴	۲	۶	۶۷	۷۹	۱۴۶	۷۷۰
اهواز-ناحیه ۳	-	-	-	-	-	۱	۹	-	-	۱۵۳	۱۵۴
اهواز-ناحیه ۴	۲	۲۴	۳۱۷	۳۱۱	۶۲۸	۲	۳۲	۳۵۴	۳۴۰	۶۹۴	۱,۳۲۲
جمع	۴	۴۸	۶۲۳	۶۲۹	۱,۲۵۲	۷	۷۲	۶۹۸	۷۷۷	۱,۴۷۵	۲,۷۲۷

مأخذ: اداره کل آموزش و پرورش استان خوزستان

۱۴-۱۰- اطلاعات کلی از وضعیت آموزش و پرورش شهر اهواز در سال تحصیلی ۱۴۰۱-۱۴۰۰

منطقه	کلاس	دولتی و غیر دولتی			استثنایی
		پسر	دختر	جمع	
اهواز-ناحیه ۱	۳,۳۲۲	۴۱,۵۹۴	۴۰,۲۵۰	۸۱,۸۴۴	۳۳۷
اهواز-ناحیه ۲	۳,۸۴۸	۴۶,۹۳۰	۴۴,۰۱۹	۹۰,۹۴۹	۷۲۱
اهواز-ناحیه ۳	۲,۰۹۷	۲۶,۶۰۳	۲۳,۶۴۵	۵۰,۵۴۸	۳۶۴
اهواز-ناحیه ۴	۳,۰۲۲	۳۶,۶۲۷	۳۱,۸۶۰	۶۸,۴۸۷	۱۸۶
جمع کل	۱۲,۲۸۹	۱۵۱,۷۵۴	۱۴۰,۰۷۴	۲۹۱,۸۲۸	۱,۶۰۸

مأخذ: اداره کل آموزش و پرورش استان خوزستان

۱۴-۱۱- تعداد سوادآموزان مقاطع مختلف نهضت سوادآموزی بر حسب جنس و دوره آموزشی در شهر اهواز در سال ۱۴۰۰

سوادآموزان بر حسب جنس		سوادآموزان دوره سوادآموزی		سوادآموزان تحکیم		سوادآموزان انتقال	
مرد	زن	مرد	زن	مرد	زن	مرد	زن
۴۸۱	۱,۸۶۳	۳۵۲	۱,۰۴۱	۴۶	۷۰۸	۸۳	۳,۶۱۲

مأخذ: اداره کل آموزش و پرورش استان خوزستان

۱۴-۱۲- سوادآموزان بزرگسال کلیه دوره‌های نهضت سوادآموزی به تفکیک گروه سنی در شهر اهواز در سال ۱۴۰۰

دوره تحصیلی	جمع	۱۰-۱۹ ساله	۲۰-۲۹ ساله	۳۰-۳۹ ساله	۴۰-۴۹ ساله	۵۰ ساله و بیشتر
سوادآموزی	۲,۲۱۵	۱۶۲	۵۸۷	۷۱۹	۶۹۵	۴۲
تحکیم	۱,۰۸۷	۱۵۶	۲۵۱	۲۹۸	۳۴۹	۳۳
انتقال	۷۹۰	۱۰۱	۲۰۳	۲۱۸	۲۵۱	۱۷
جمع	۴,۰۹۲	۴۷۵	۹۸۳	۱,۲۹۴	۱,۲۶۹	۷۱

مأخذ: اداره کل آموزش و پرورش استان خوزستان

۱۴-۱۳- آموزش دهندگان نهضت سوادآموزی بر حسب جنس شهر اهواز سال های ۱۴۰۰ - ۱۳۹۵

سال	جمع	مرد	زن
۱۳۹۵	۸۲۷	۱۸۴	۶۴۳
۱۳۹۶	۹۵۵	۱۹۱	۷۶۴
۱۳۹۷	۹۵۷	۱۹۰	۷۶۷
۱۳۹۸	۹۵۷	۱۹۰	۷۶۷
۱۳۹۹	۹۵۷	۱۹۰	۷۶۷
۱۴۰۰	۲۰۵	۱۴	۱۹۱

مأخذ: اداره کل آموزش و پرورش استان خوزستان
توضیح: آموزشیاران نهضت سوادآموزی در سال ۱۳۹۰ تعیین تکلیف شدند و به استخدام آموزش و پرورش درآمدند.

۱۴-۱۴- تعداد کلاس‌های تشکیل شده و آموزش‌یاران نهضت سواد آموزی در شهر اهواز در سال ۱۴۰۰

تعداد کارکنان		تعداد کلاس‌های تشکیل شده			
کادر	آموزش دهنده	انتقال	تحکیم	سوادآموزی	جمع
مرد	زن	مرد	زن	به صورت فرد به فرد و گروهی تشکیل شده	۱۷۳
۱۴	۷	۱۴	۱۹۱		

مأخذ: اداره کل آموزش و پرورش استان خوزستان

۱۴-۱۵- تعداد سواد آموزان مقاطع مختلف نهضت سوادآموزی بر حسب گروه سنی شهر اهواز سال های ۱۴۰۰ - ۱۳۹۵

گروه سنی سال	۱۰-۱۹ ساله	۲۰-۲۹ ساله	۳۰-۳۹ ساله	۴۰-۴۹ ساله	۵۰ ساله و بیشتر
۱۳۹۵	۳۵۶	۱,۸۸۰	۳,۰۱۸	۳,۰۸۲	۴۲
۱۳۹۶	۳۵۱	۵,۱۸۹	۲,۰۲۲	۱,۹۶۴	۵۹
۱۳۹۷	۴۸۱	۱,۳۷۳	۱,۱۴۲	۱,۱۷۴	۹۶
۱۳۹۸	۴۷۸	۱,۰۷۲	۱,۲۰۹	۱,۲۱۱	۵۹
۱۳۹۹	۴۵۰	۹۶۳	۱,۱۷۵	۱,۱۹۱	۶۹
۱۴۰۰	۸۹۴	۲,۰۲۴	۲,۵۲۹	۲,۵۶۴	۱۶۳

مأخذ: اداره کل آموزش و پرورش استان خوزستان

۱۴-۱۶- تحولات کمی پروژه‌های مردمی مشارکتی تحویل شده به سازمان آموزش و پرورش در شهر اهواز در سال ۱۴۰۰

تعداد پروژه	تعداد کلاس	هزینه (میلیون ریال)	زیربنا (مترمربع)
۶	۳۷	۸۰,۰۰۰	۴,۵۹۰

مأخذ: اداره کل نوسازی مدارس استان خوزستان

۱۴-۱۷- درصد مدارس احداثی مردمی و مشارکتی به کل مدارس تحویلی در شهر اهواز در سال ۱۴۰۰

پروژه (درصد)	کلاس (درصد)
۱۰۰	۱۰۰

مأخذ: اداره کل نوسازی مدارس استان خوزستان

۱۴-۱۸- تعداد پروژه‌های تحویلی به سازمان آموزش و پرورش در شهر اهواز در سال ۱۴۰۰

کلاس		پروژه	
مردمی- مشارکتی	دولتی	مردمی- مشارکتی	دولتی
۳۷	۰	۶	۰

مأخذ: اداره کل نوسازی مدارس استان خوزستان

۱۴-۱۹- تعداد پذیرفته شدگان در دانشگاه‌های شهر اهواز در سال تحصیلی ۱۴۰۰-۱۴۰۱

دانشگاه	کاردانی		کارشناسی ناپیوسته		کارشناسی		کارشناسی ارشد	
	مرد	زن	مرد	زن	مرد	زن	مرد	زن
شهید چمران	۰	۰	۲۶	۴	۱,۳۳۳	۷۵۵	۵۲۶	۴۴۳
آزاد (واحد اهواز)	۴۸۹	۴۸۴	۵۴۵	۴۳۰	۱۷۳۶	۱۷۸۴	۶۷۱	۷۰۳
دانشگاه علمی- کاربردی	۷۷۰	۳,۰۷۱	۶۳۷	۲,۴۹۵	-	-	-	-
دانشگاه صنعت نفت	-	-	-	-	۳۶	۱۱۰	۱۱	۶۳
دانشگاه پیام نور	-	-	-	-	۲,۱۲۷	۱,۲۶۱	۱۲۲	۶۶

۱۴-۱۹- تعداد پذیرفته شدگان در دانشگاه‌های شهر اهواز در سال تحصیلی ۱۴۰۰-۱۴۰۱ (ادامه)

دانشگاه	دکترای PHD		دکترای حرفه‌ای	
	مرد	زن	مرد	زن
شهید چمران	۱۰۴	۹۹	۴۳	۶۲
آزاد (واحد اهواز)	۷۲	۱۰۲	-	-
دانشگاه علمی- کاربردی	-	-	-	-
دانشگاه صنعت نفت	-	-	-	-
دانشگاه پیام نور	-	-	-	-

مأخذ: دانشگاه‌های شهر اهواز

۱۴-۲۰- تعداد پذیرفته شدگان دانشگاه علوم پزشکی جندی شاپور اهواز در سال تحصیلی ۱۴۰۰-۱۴۰۱

دکترای PHD		دکترای عمومی		کارشناسی ارشد ناپیوسته		کارشناسی		کاردانی	
مرد	زن	مرد	زن	مرد	زن	مرد	زن	مرد	زن
۱۴	۲۸	۳۰۹	۲۳۱	۴۶	۱۱۴۵	۲۶۰	۳۶۷	۰	۰

مأخذ: دانشگاه علوم پزشکی و خدمات بهداشتی درمانی جندی شاپور اهواز

۱۴-۲۰- تعداد پذیرفته شدگان دانشگاه علوم پزشکی جندی شاپور اهواز در سال تحصیلی ۱۴۰۰-۱۴۰۱ (ادامه)

جمع کل		دکترای تخصصی پژوهشی		دوره فلوشیپ		MPH		دکترای فوق تخصص		دکترای تخصص	
مرد	زن	مرد	زن	مرد	زن	مرد	زن	مرد	زن	مرد	زن
۷۱۶	۸۷۱	۰	۰	۶	۱	۰	۰	۸	۳	۷۳	۹۶

مأخذ: دانشگاه علوم پزشکی و خدمات بهداشتی درمانی جندی شاپور اهواز

۱۴-۲۱- تعداد دانشجویان در حال تحصیل در دانشگاه‌های شهر اهواز در سال تحصیلی ۱۴۰۰-۱۴۰۱

کارشناسی ارشد		کارشناسی		کارشناسی ناپیوسته		کاردانی		دانشگاه
مرد	زن	مرد	زن	مرد	زن	مرد	زن	
۲,۱۸۸	۲,۰۵۷	۳,۵۱۲	۵,۳۴۰	۸	۷۶	۰	۰	شهید چمران
۲۲۲۹	۱۳۸۹	۴۶۶۱	۴۹۱۵	۸۲۲	۱۰۲۴	۵۴۶	۹۱۳	آزاد (واحد اهواز)
-	-	-	-	۴,۲۹۳	۱,۱۳۲	۴,۶۴۵	۱,۰۹۶	دانشگاه علمی- کاربردی (مهرماه و بهمن ماه)
-	-	-	-	۴,۰۴۸	۱,۰۱۵	۴,۴۶۳	۱,۰۶۱	
۱۹۶	۳۹	۵۰۸	۱۲۲	-	-	-	-	دانشگاه صنعت نفت
۲۴۱	۳۳۶	۱,۸۸۳	۳,۶۸۸	-	-	-	-	دانشگاه پیام نور

۱۴-۲۱- تعداد دانشجویان در حال تحصیل در دانشگاه‌های شهر اهواز در سال تحصیلی ۱۴۰۰-۱۴۰۱ (ادامه)

دکترای حرفه ای		دکترای PHD		دانشگاه
مرد	زن	مرد	زن	
۲۸۰	۱۸۳	۷۹۴	۷۰۴	شهید چمران
-	-	۵۶۳	۴۴۶	آزاد (واحد اهواز)
-	-	-	-	دانشگاه علمی- کاربردی
-	-	۲۶	۱۲	دانشگاه صنعت نفت
-	-	-	-	دانشگاه پیام نور

مأخذ: دانشگاه‌های شهر اهواز

۱۴-۲۲- تعداد دانشجویان در حال تحصیل در دانشگاه علوم پزشکی جندی شاپور اهواز در سال تحصیلی ۱۴۰۰-۱۴۰۱

دکترای تخصصی PHD		دکترای عمومی		کارشناسی ارشد ناپیوسته		کارشناسی		کاردانی	
مرد	زن	مرد	زن	مرد	زن	مرد	زن	مرد	زن
۱۱۴۶	۲۸۷	۳,۰۶۵	۲,۹۹۴	۴۱۲	۱,۳۱۰	۱,۹۱۰	۳,۲۹۰	۴۸	۳۰

مأخذ: دانشگاه علوم پزشکی و خدمات بهداشتی درمانی جندی شاپور اهواز

۱۴-۲۲- تعداد دانشجویان در حال تحصیل در دانشگاه علوم پزشکی جندی شاپور اهواز در سال تحصیلی ۱۴۰۱-۱۴۰۰ (ادامه)

دکترای تخصصی پژوهشی (Ph.D by research)		دوره فلوشیپ		دوره MPH		فوق تخصص		تخصص	
مرد	زن	مرد	زن	مرد	زن	مرد	زن	مرد	زن
۶	۸	۳۴	۶	۹	۱۸	۵۵	۵۸	۵۹۳	۹۴۴

مأخذ: دانشگاه علوم پزشکی و خدمات بهداشتی درمانی جندی شاپور اهواز

۱۴-۲۳- تعداد فارغ التحصیلان دانشگاه‌های شهر اهواز در سال تحصیلی ۱۴۰۱-۱۴۰۰

دانشگاه	کاردانی		کارشناسی ناپیوسته		کارشناسی		کارشناسی ارشد	
	مرد	زن	مرد	زن	مرد	زن	مرد	زن
شهید چمران	۰	۰	۲۵	۴	۹۹۷	۴۰۳	۳۴۵	۲۹۴
آزاد (واحد اهواز)	۱۴۹	۸۰	۲۳۰	۲۳۱	۶۱۰	۷۲۰	۳۰۱	۴۳۵
دانشگاه علمی-کاربردی	۲۹۳	۹۸۶	۲۸۵	۱,۲۳۲	-	-	-	-
دانشگاه صنعت نفت	-	-	-	-	۱۹	۱۱۹	۶	۳۱
دانشگاه پیام نور	۱۱	۵	۴	۲	۷۹۴	۳۰۶	۱۹۲	۶۴

۱۴-۲۳- تعداد فارغ التحصیلان دانشگاه‌های شهر اهواز در سال تحصیلی ۱۴۰۰-۱۴۰۱ (ادامه)

دانشگاه	دکترای PHD		دکترای حرفه‌ای	
	مرد	زن	مرد	زن
شهید چمران	۹۰	۷۴	۸	۲۶
آزاد (واحد اهواز)	۱۷	۳۹	-	-
دانشگاه علمی-کاربردی	-	-	-	-
دانشگاه صنعت نفت	-	۲	-	-
دانشگاه پیام نور	-	-	-	-

مأخذ: دانشگاه‌های شهر اهواز

۱۴-۲۴- تعداد فارغ التحصیلان دانشگاه علوم پزشکی جندی شاپور اهواز در سال تحصیلی ۱۴۰۱-۱۴۰۰

کاردانی		کارشناسی		کارشناسی ناپیوسته		دکترای عمومی		دکترای تخصصی PHD		دکترای تخصص فوق	
مرد	زن	مرد	زن	مرد	زن	مرد	زن	مرد	زن	مرد	زن
۰	۳۵	۹۳	۶۳	۲۸	۱۰	۱۰۹	۸۳	۴	۳	۲	۳

مأخذ: دانشگاه علوم پزشکی و خدمات بهداشتی درمانی جندی شاپور اهواز

۱۴-۲۵- پزشکان شاغل در دانشگاه علوم پزشکی و خدمات بهداشتی درمانی بر حسب نوع تخصص در شهر اهواز سال ۱۴۰۰ (هیئات علمی و غیر هیئات علمی)

نوع تخصص	جنسیت		مجموع
	مرد	زن	
متخصص جراحی عمومی	۴	۱۶	۲۰
متخصص اطفال	۱۶	۷	۲۳
دکترای علوم آزمایشگاهی	۱۰	۵	۱۵
متخصص زنان	۳۸	۲	۴۰
پزشک فوق تخصص	۶۱	۹۰	۱۵۱
سایر پزشکان متخصص	۷۳	۱۳۲	۲۰۵
متخصص بیهوشی	۲۳	۲۹	۵۲
متخصص داخلی	۱۱	۸	۱۹
داروساز	۵۰	۲۵	۷۵
دندانپزشک متخصص	۵۱	۲۸	۷۹
پزشک عمومی	۱۲۸	۱۱۵	۲۴۳
دندانپزشک عمومی	۲۲	۱۲	۳۴
دکترای تخصصی PHD	۱۱۹	۱۵۷	۲۷۶
مجموع	۶۰۶	۶۲۶	۱,۲۳۲

مأخذ: دانشگاه علوم پزشکی و خدمات بهداشتی درمانی جندی شاپور اهواز

۱۴-۲۸- کادر هیأت علمی حق التدریس و غیر هیأت علمی دانشگاه در سال تحصیلی ۱۴۰۱-۱۴۰۰

کادر هیأت علمی حق التدریس										دانشگاه
مربی آموزشیار		مربی		استادیار		دانشیار		استاد		
مرد	زن	مرد	زن	مرد	زن	مرد	زن	مرد	زن	
۰	۰	۷	۷	۱۶۲	۴۴	۱۱۷	۱۹	۱۰۲	۱۱	نیعمسال اول شهید چمران
۰	۰	۲۳	۱۲	۱۷۳	۴۷	۱۱۸	۲۶	۱۰۰	۱۱	نیعمسال دوم
۴۳	۲	۱۱۴۷	۸۶	۷۴	۳۳	۴	۰	۲	۰	آزاد (واحد اهواز)
-	-	-	-	-	-	-	-	-	-	دانشگاه علمی-کاربردی
-	-	۲	-	۵	-	۵	-	۱	-	دانشگاه صنعت نفت
۰	۰	۳	۴	۸	۶	۷	۰	۰	۰	دانشگاه پیام نور

۱۴-۲۸- کادر هیأت علمی حق التدریس و غیر هیأت علمی دانشگاه در سال تحصیلی ۱۴۰۱-۱۴۰۰ (ادامه)

کادر غیر هیأت علمی				دانشگاه
حق التدریس		تعام وقت		
مرد	زن	مرد	زن	
۱۱۶	۱۰۴	۰	۰	شهید چمران نیعمسال اول
۹۹	۶۷	۰	۰	نیعمسال دوم
۰	۰	۰	۰	آزاد (واحد اهواز)
۵۵۹	۳۵۸	-	-	دانشگاه علمی-کاربردی
۳۱	۱۸	۳	۱	دانشگاه صنعت نفت
۴۹	۵۳	۰	۰	دانشگاه پیام نور

مأخذ: دانشگاه‌های شهر اهواز

۱۴-۲۶- کادر هیأت علمی تعام وقت دانشگاه‌های شهر اهواز در سال تحصیلی ۱۴۰۱-۱۴۰۰

استادیار		دانشیار		استاد		دانشگاه
مرد	زن	مرد	زن	مرد	زن	
۲۲۰	۶۵	۱۳۰	۳۴	۹۸	۱۰	شهید چمران
۹۹	۷۴	۱۷	۸	۳	۰	آزاد (واحد اهواز)
-	-	-	-	-	-	دانشگاه علمی-کاربردی
۹	۲	۱۰	-	۴	-	دانشگاه صنعت نفت
۷	۵	۷	-	-	-	دانشگاه پیام نور

۱۴-۲۶- کادر هیأت علمی تعام وقت دانشگاه‌های شهر اهواز در سال تحصیلی ۱۴۰۱-۱۴۰۰ (ادامه)

مربی آموزشیار		مربی		دانشگاه
مرد	زن	مرد	زن	
۰	۰	۳۰	۱۵	شهید چمران
۰	۰	۴۸	۳۲	آزاد (واحد اهواز)
-	-	-	-	دانشگاه علمی-کاربردی
-	-	-	-	دانشگاه صنعت نفت
-	-	۳	۴	دانشگاه پیام نور

مأخذ: دانشگاه‌های شهر اهواز

۱۴-۲۷- کادر هیأت علمی تعام وقت دانشگاه علوم پزشکی شهر اهواز در سال تحصیلی ۱۴۰۱-۱۴۰۰

استاد		دانشیار		استادیار		مربی		مربی آموزشیار	
مرد	زن	مرد	زن	مرد	زن	مرد	زن	مرد	زن
۱۳	۵۴	۴۸	۸۵	۲۳۸	۲۴۸	۳۸	۲۴	۰	۰

مأخذ: دانشگاه علوم پزشکی و خدمات بهداشتی درمانی جندی شاپور اهواز

۱۴-۲۹- وسعت سایر دانشگاه‌های شهر اهواز به تفکیک آموزشی و غیر آموزشی (مترمربع) در سال تحصیلی ۱۴۰۰-۱۴۰۱

دانشگاه	سطح فضای آموزشی		سطح فضای غیر آموزشی	
	عرصه	اعیان	عرصه	اعیان
دانشگاه شهید چمران	۹۲,۰۳۴	۱۴۳,۸۸۹	۲۰۱,۷۱۹	۳۰۳,۰۰۰
آزاد (واحد اهواز)	۱۱۸۲۸	۴۱۸۸۲	۲۴۱۶۳	۳۸۸۰۴
دانشگاه علمی-کاربردی	۰	۰	۰	۰
دانشگاه صنعت نفت	۸۰,۷۲۰	۱۶,۶۹۴	۱۶۱,۴۴۰	۳۸,۱۵۶
دانشگاه پیام نور	۷,۰۷۵	۳۴۲۱۹/۷۱	۷,۰۵۵	۳۴۲۱۹/۷۱

مأخذ: دانشگاه‌های شهر اهواز

۱۴-۳۰- وسعت دانشگاه جامع علمی کاربردی به تفکیک آموزشی و غیر آموزشی (متر مربع) در سال ۱۴۰۰

ردیف	نام مرکز	سطح فضای آموزشی (متر مربع)
۱	مرکز آموزش علمی - کاربردی جمعیت هلال احمر استان خوزستان	۸,۰۰۰
۲	مرکز آموزش علمی - کاربردی جهاد دانشگاهی اهواز	۴۰,۵۰۰
۳	مرکز آموزش علمی - کاربردی دادگستری کل استان خوزستان	۷,۰۷۱
۴	مرکز آموزش علمی - کاربردی شرکت لوله سازی اهواز	۱۰,۷۳۶
۵	مرکز آموزش علمی - کاربردی مجمع امور صنفی توزیعی و خدمات اهواز	۱,۶۰۰
۶	مرکز آموزش علمی - کاربردی شرکت فولاد خوزستان	۵,۰۰۰
۷	مرکز آموزش علمی - کاربردی شرکت آذین شوستر	۱۸,۵۰۰
۸	مرکز آموزش علمی - کاربردی شرکت توسعه نیشکر و صنایع جانبی	۷,۰۰۰
۹	مرکز آموزش علمی - کاربردی شرکت تیزکاران زردکوه	۷,۲۰۰

ردیف	نام مرکز	سطح فضای آموزشی (متر مربع)
۱۰	مرکز آموزش علمی - کاربردی دزفول ۱	۲۳,۸۰۰
۱۱	مجمع عالی آموزشی و پژوهشی صنعت آب و برق خوزستان	۱۹,۰۷۰
۱۲	مرکز آموزش علمی - کاربردی شهرداری اندیمشک	۸,۰۰۰
۱۳	مرکز آموزش علمی - کاربردی شهرداری اهواز	۳,۲۰۰
۱۴	مرکز آموزش علمی - کاربردی شهرداری هفتگل	۲,۱۶۰
۱۵	مرکز آموزش علمی - کاربردی خانه کارگر جمهوری اسلامی ایران تشکیلات استان خوزستان	۳,۲۰۰
۱۶	مرکز آموزش علمی - کاربردی جامعه اسلامی کارگران استان خوزستان	۶,۶۶۰
۱۷	مرکز آموزش علمی - کاربردی شرکت فرهنگی ورزشی استقلال اهواز	۲,۵۰۰
۱۸	مرکز آموزش علمی - کاربردی فرماندهی انتظامی استان خوزستان	۱,۵۰۰

مأخذ: دانشگاه جامع علمی کاربردی واحد استان خوزستان

۱۴-۳۱- فهرست دانشگاه ها و موسسات آموزش عالی (دانشگاه جامع علمی کاربردی) در محدوده شهر اهواز در سال ۱۴۰۰

ردیف	نام دانشگاه
۱	مرکز آموزش علمی - کاربردی جمعیت هلال احمر استان خوزستان
۲	مرکز آموزش علمی - کاربردی جهاد دانشگاهی اهواز
۳	مرکز آموزش علمی - کاربردی دادگستری کل استان خوزستان
۴	مرکز آموزش علمی - کاربردی شرکت لوله سازی اهواز
۵	مرکز آموزش علمی - کاربردی مجمع امور صنفی توزیعی و خدمات اهواز
۶	مرکز آموزش علمی - کاربردی شرکت فولاد خوزستان

۱۴-۳۳- فهرست کتابخانه های دانشگاه نفت اهواز در سال ۱۴۰۰

نام کتابخانه	تعداد کتاب	تعداد اعضا	متوسط مراجعان در روز
کتابخانه شهید سالاربه	۱۷,۳۸۴	۱,۰۰۰	عدم مراجعه دانشجو در سال ۱۴۰۰ به علت کووید ۱۹

مأخذ: دانشگاه نفت اهواز

۱۴-۳۴- فهرست کتابخانه های دانشگاه شهید چمران اهواز در سال ۱۴۰۰-۱۴۰۱

نام کتابخانه	تعداد کتاب	تعداد اعضا	متوسط مراجعان در روز (نفر)
کتابخانه مرکزی	۱۴۴,۹۶۳	۱۳,۱۴۴	۲۵۰
ادبیات	۴۵,۶۰۰	۱۳,۱۴۴	۵۰
اقتصاد	۱۰,۲۹۶	۱۳,۱۴۴	۳۰
الهیات	۴۱,۵۱۶	۱۳,۱۴۴	۳۵
علوم ورزشی	۱۰,۳۴۲	۱۳,۱۴۴	۱۰
دامپزشکی	۱۶,۳۶۳	۱۳,۱۴۴	۲۰
علوم	۳۸,۸۵۰	۱۳,۱۴۴	۱۰۰
علوم آب	۶,۳۶۱	۱۳,۱۴۴	۲۵
علوم تربیتی	۳۳,۶۱۱	۱۳,۱۴۴	۴۰
علوم ریاضی	۱۲,۱۴۰	۱۳,۱۴۴	۲۵
کشاورزی	۲۱,۹۷۲	۱۳,۱۴۴	۳۰
مهندسی	ادغام در کتابخانه مرکزی		
هنر شوستر	۱۰,۰۹۱	۱۳,۱۴۴	۱۵

مأخذ: دانشگاه شهید چمران اهواز
به دلیل اجرای پروژه رف جوانی و وجین و تفکیک منابع، تعداد کتب کم شده است.

ردیف	نام دانشگاه
۷	مرکز آموزش علمی - کاربردی شرکت توسعه نیشکر و صنایع جانبی
۸	مجمع عالی آموزشی و پژوهشی صنعت آب و برق خوزستان
۹	مرکز آموزش علمی - کاربردی شهرداری اهواز
۱۰	مرکز آموزش علمی - کاربردی خانه کارگر جمهوری اسلامی ایران تشکیلات استان خوزستان
۱۱	مرکز آموزش علمی - کاربردی جامعه اسلامی کارگران استان خوزستان
۱۲	مرکز آموزش علمی - کاربردی شرکت فرهنگی ورزشی استقلال اهواز
۱۳	مرکز آموزش علمی - کاربردی فرماندهی انتظامی استان خوزستان

مأخذ: دانشگاه جامع علمی کاربردی واحد استان خوزستان

۱۴-۳۲- تعداد رشته ها در مقاطع مختلف تحصیلی دانشگاه های شهر اهواز در سال تحصیلی ۱۴۰۰-۱۴۰۱

دانشگاه	کاردانی	کارشناسی ناپیوسته	کارشناسی	کارشناسی ارشد	دکترای حرفه ای	دکترای PHD
شهید چمران	۰	۲	۵۳	۲۱۴	۱	۱۳۱
آزاد (واحد اهواز)	۱۲	۱۸	۳۳	۸۹	۰	۶۰
دانشگاه علمی-کاربردی	۷۰	۵۷	۰	۰	۰	۰
دانشگاه صنعت نفت	-	-	۳	۷	-	۴
دانشگاه پیام نور	۰	۰	۵۸	۹	۰	۰

مأخذ: دانشگاه های شهر اهواز

۱۴-۳۵- فهرست کتابخانه های دانشگاه آزاد اسلامی واحد اهواز در سال ۱۴۰۱-۱۴۰۰

نام کتابخانه	تعداد کتاب	تعداد اعضا	متوسط مراجعان در روز (نفر)
کتابخانه مرکزی الغدير- دانشگاه علوم انسانی	۱۰۷,۸۸۹	۱۴,۵۸۱	-
کتابخانه دانشکده فنی و مهندسی	۴۹,۵۷۹	۸,۱۶۰	-
کتابخانه دانشکده کشاورزی	۳۱,۶۹۷	۳,۳۸۰	-
کتابخانه دانشکده پرستاری و مامایی	۱۷,۰۸۹	۲,۱۹۹	-
دانشکده علوم پایه - شهید مجید شهرپاری	۳۳,۴۹۲	۲,۱۱۰	-
علوم و تحقیقات	۵۴,۸۶۶	۵,۶۹۸	-

مأخذ: دانشگاه آزاد اسلامی واحد اهواز

۱۴-۳۶- فهرست کتابخانه های دانشگاه پیام نور اهواز در سال ۱۴۰۰

نام کتابخانه	تعداد کتاب	تعداد اعضا	متوسط مراجعان در روز
دانشگاه پیام نور مرکز اهواز	۳۲,۱۸۱	۶,۰۰۰	در دوران کرونا ۲۵ نفر

مأخذ: دانشگاه پیام نور اهواز

۱۴-۳۷- آموزش دیدگان و مربیان آموزشگاه های آزاد تحت نظارت اداره کل آموزش فنی و حرفه ای در شهر اهواز سال ۱۴۰۰

آموزش دیدگان	مربیان فعال			آموزشگاه های آزاد فنی و حرفه ای			
	جمع	زن	مرد	جمع	ویژه مردان	ویژه زنان	دو منظوره
۹,۸۰۳	۵۴۱	۲۳۰	۳۱۱	۲۶۱	۱۹	۱۳۶	۱۰۶

مأخذ: اداره کل آموزش فنی و حرفه ای خوزستان

۱۴-۳۸- آموزش دیدگان و مربیان مراکز ثابت اداره کل آموزش فنی و حرفه ای در شهر اهواز در سال ۱۴۰۰

آموزش دیدگان	مربیان فعال			مراکز ثابت			
	جمع	زن	مرد	جمع	ویژه مردان	ویژه زنان	دو منظوره
۱۰,۳۰۵	۵۲	۱۹	۳۳	۵	۳	۱	۱

مأخذ: اداره کل آموزش فنی و حرفه ای خوزستان

۱۴-۳۹- آموزش دیدگان سازمان آموزش فنی و حرفه ای بر حسب جنس و رشته در شهر اهواز در سال ۱۴۰۰

ردیف	رشته	بخش دولتی			بخش غیر دولتی		
		جمع	مرد	زن	جمع	مرد	زن
۱	صنایع خودرو	۸۳۶	۶۹۸	۱۳۸	۱۸۸	۱۸۸	۰
۲	الکترونیک	۳۰۸	۳۰۸	۰	۱,۲۳۶	۱,۲۶۵	۲۹
۳	برق	۸۴۵	۷۵۳	۹۲	۶۷	۶۸	۱
۴	تاسیسات	۱,۰۶۸	۱,۰۶۸	۰	۸۴۹	۸۴۹	۰
۵	صنایع چوب	۱۹۳	۱۴۱	۵۲	۸۸	۸۸	۰
۶	کنترل و ابزار دقیق	۱۰۰	۱۰۰	۰	۲۳	۲۴	۱
۷	متالورژی	۱۹	۱۹	۰	۰	۰	۰
۸	مکانیک	۱۲۲	۱۲۲	۰	۴۱	۴۱	۰
۹	جوشکاری و بازرسی جوش	۸۲۱	۸۲۱	۰	۷۴	۷۴	۰
۱۰	صنایع دستی (بافت)	۴۰	۰	۴۰	۱	۹۵	۹۴
۱۱	صنایع دستی (فرش)	۰	۰	۰	۴	۹۹	۹۵
۱۲	صنایع دستی (دوخته های سنتی)	۴۳	۰	۴۳	۰	۷	۷
۱۳	صنایع دستی (چوب-فلز-سفال)	۱۳۷	۳۸	۹۹	۰	۵	۵
۱۴	طلا و جواهرسازی	۷۵	۰	۷۵	۱۴۹	۲۰۹	۶۰
۱۵	صنایع پوشاک	۵۷۷	۹۷	۴۸۰	۷	۸۸۳	۸۷۶
۱۶	هنرهای تجسمی	۶۳	۰	۶۳	۲۰	۲۵۳	۲۳۳
۱۷	امور مالی و بازرگانی	۲۴۷	۲۴۷	۰	۱۰۲	۳۳۷	۲۳۵
۱۸	امور اداری	۲۶۷	۲۶۷	۰	۰	۰	۰
۱۹	صنایع غذایی	۱۷۵	۱۷	۱۵۸	۰	۲۷	۲۷
۲۰	خدمات تغذیه ای	۳۳۶	۲۲۴	۱۱۲	۶۹	۳۴۸	۲۷۹

۱۴-۴۰- مشخصات مراکز دولتی اداره کل آموزش فنی و حرفه ای شهر اهواز سال ۱۴۰۰

ردیف	نام مرکز	آدرس مرکز
۱	مرکز شماره یک امام علی (ع)	بلوار فنی و حرفه ای بعد از فلکه زندان
۲	مرکز شماره دو غدیر	بلوار پاسداران شهرک صنعتی شماره ۱
۳	مرکز شماره سه خواهران کوثر	بلوار فنی و حرفه ای بعد از فلکه زندان
۴	مرکز شماره سی و سه امام هادی (ع)	کوی علوی بلوار الهادی جنب مرکز خدمات شهری منطقه ۶
۵	مرکز شماره سی و چهار خوارزمی	کیانپارس خیابان ۹ شرقی

مأخذ: اداره کل آموزش فنی و حرفه ای خوزستان

مدارس علویه برادران و خواهران اهواز آمار ارائه نکرده است.

فصل پانزدهم



بهداشت
و درمان

● تعاریف و مفاهیم

موسسه درمانی: مشتمل بر بیمارستان، زایشگاه و آسایشگاه است.

بیمارستان: مکانی است که با اخذ مجوز از وزارت بهداشت، درمان و آموزش پزشکی با استفاده از امکانات تشخیصی، درمانی، آموزشی و پژوهشی به منظور درمان و بهبودی بیماران سرپایی و بستری به صورت شبانه روزی تاسیس می گردد و به بیمارستان عمومی و تخصصی تقسیم می شود.

زایشگاه: به محلی گفته می شود که تحت نظر پزشک متخصص زنان و زایمان، فقط به امر زایمان می پردازد.

تخت مصوب (ثابت): به تختی در بیمارستان گفته می شود که هنگام تصویب طرح ساخت بیمارستان و یا تصویب طرح توسعه آن توسط وزارت بهداشت، درمان و آموزش پزشکی برای بیمارستان در نظر گرفته شده است.

زمان (شیفت) کار: در تعیین شیفت کاری، ارائه سرویس در حداکثر ۸ ساعت کاری را یک شیفت روزانه، حداکثر ۱۶ ساعت کاری را دو شیفت روزانه و بیش از ۱۶ ساعت، شبانه روزی محاسبه می نمایند.

واحد مستقل: به واحدی گفته می شود که دارای تشکیلات و محل فعالیت مستقل باشد.

واحد غیر مستقل: به واحدی گفته می شود که در داخل واحد دیگری قرار داشته و یا از امکانات اداری، مالی و پرسنلی واحد مذکور استفاده نماید.

آزمایشگاه: واحدی است که بر طبق وزارت بهداشت، درمان و آموزش پزشکی تاسیس شده و در آن آزمایش های بیولوژیک، میکروبیولوژی، سرولوژی، بیوشیمیایی، ایمنوهماولوژی، خون شناسی، بیوفیزیکی، سلول شناسی، بافت شناسی، ژنتیک سلولی و مولکولی و سایر آزمایش ها بر روی مواد و نمونه های حاصل از بدن انسان با هدف به دست آمدن اطلاعات جهت تشخیص، پیشگیری، درمان و یا ارزیابی و سنجش سلامت انجام می شود و شامل انواع بالینی (تشخیص طبی) تشریحی (پاتولوژی یا پاتوبیولوژی) و تک رشته ای است.

داروخانه: موسسه ای است پزشکی که با اخذ پروانه مخصوص از کمیسیون قانونی ماده ۲۰ تاسیس شده و با داشتن مسئول فنی واجد شرایط، به ارائه خدمات دارویی و عرضه دارو، شیرخشک، مکمل غذایی رژیمی، غذاهای کمکی شیرخواران، لوازم مصرفی پزشکی و فرآورده های آرایشی و بهداشتی مجاز مبادرت می نماید.

پرتونگاری: به محلی گفته می شود که طبق مجوز وزارت بهداشت، درمان و آموزش پزشکی

تاسیس شده و در آن آزمایش های پرتوشناسی انجام می گیرد و یا با استفاده از انرژی به صورت اشعه بیماری ها تشخیص داده می شود. مراکز پرتونگاری مشتمل بر رادیولوژی، سونوگرافی، MRI، سی تی اسکن، پزشکی هسته ای، رادیوتراپی و ... می باشد.

توانبخشی: به محلی گفته می شود که طبق مجوز وزارت بهداشت، درمان و آموزش پزشکی تاسیس شده و در آن با استفاده از عوامل فیزیکی از قبیل گرما، سرما، آب، نور، امواج مافوق صوت، الکترومانیپیک، حرکت درمانی و غیره به درمان بیماران می پردازد. مراکز توانبخشی مشتمل بر فیزیوتراپی، کاردرمانی، گفتار درمانی، بینایی سنجی، شنوایی سنجی، ارتوپدی فنی و ... می باشد. واحدهای بهداشتی درمانی: در حوزه بهداشت مشتمل بر مرکز بهداشتی-درمانی شهری، مرکز بهداشتی-درمانی روستایی، مرکز بهداشتی-درمانی شهری-روستایی، پایگاه بهداشتی، مرکز تسهیلات زایمانی می باشد. واحدهای درمانی در حوزه درمان مشتمل بر درمانگاه، کلینیک، مرکز جراحی محدود و سرپایی می باشد.

مرکز بهداشتی-درمانی شهری: واحدی مستقر در مناطق شهری است که پایگاه های بهداشت را در پوشش خود دارد. جمعیت تحت پوشش آن در مناطق شهری که بخش خصوصی فعال دارد حدود ۵۰ تا ۶۰ هزار نفر است و وظیفه عمده آن پشتیبانی و نظارت بر پایگاه های بهداشت تحت پوشش و قبول ارجاعات است. چنانچه منطقه شهری فاقد بخش خصوصی فعال باشد این مرکز جمعیت کمتری (۱۲۵۰۰ نفر) را در پوشش خود می گیرد و تمامی فعالیت های آزمایشگاه، رادیولوژی و دارویی را نیز خود انجام می دهد.

مرکز بهداشتی-درمانی روستایی: واحدی مستقر در روستاست که خانه بهداشت آن روستا و غالباً چند خانه بهداشت از روستاهای همجوار را در پوشش خود دارد. جمعیت تحت پوشش این مرکز حدود ۹۰۰۰ نفر است و در آن پزشک عمومی، کاردان یا کارشناس بهداشتی و در صورت فعال نبودن بخش خصوصی، تکنسین آزمایشگاه و دارویی، بهیار با کمک کادر اداری و با رعایت پزشک فعالیت می کنند. وظیفه اصلی این مرکز پشتیبانی از خانه های بهداشت، نظارت بر کار آنها و قبول ارجاعات و برقراری مناسب با سطوح بالاتر است.

مرکز بهداشتی-درمانی شهری-روستایی: واحدی است که دارای جمعیت شهری بوده ولی نقاط روستایی نیز دارد و غالباً چند خانه بهداشت و یا پایگاه بهداشت شهری را تحت پوشش خود قرار می دهد.

درمانگاه: مکانی است که با اخذ مجوز از وزارت بهداشت، درمان و آموزش پزشکی به صورت شبانه روزی بیماران سرپایی را برای درمان می پذیرد و بر حسب نوع فعالیت به درمانگاه عمومی و تخصصی تقسیم می شود.

کلینیک: درمانگاهی است که در یک نوع تخصص به درمان سرپایی بیماری ها اقدام می کند.

پلی کلینیک: درمانگاهی است که در چند نوع تخصص به درمان سرپایی بیماری ها اقدام می کند.

پایگاه بهداشت: واحدی مستقر در مناطق روستایی با بیش از ۶۰۰۰ نفر جمعیت و کلیه مناطق شهری است و جمعیتی حدود ۱۲۵۰۰ نفر را پوشش می دهد. پرسنل آن شامل ماما، کاردان بهداشتی زن، کاردان بهداشتی مرد و خدمتگزار است. مراکز تسهیلات زایمانی، واحدی مستقر در مناطق روستایی که ارائه خدمات مراقبتی در دوران بارداری، انجام زایمان ایمن و بهداشتی، ارائه خدمات تنظیم خانواده و مشاوره را بعهده دارد.

مراکز جراحی محدود و سرپایی: به مکانی اطلاق می شود که در آن انجام جراحی نیازی به بستری شدن نداشته باشد و حداکثر ظرف چند ساعت قادر به ترک مرکز شود.

خانه بهداشت: واحدی مستقر در روستاست که غالباً چند روستای دیگر (روستاهای قمر) را نیز پوشش می دهد. جمعیت تحت پوشش خانه بهداشت با ۲ بهورز (زن و مرد) حدود ۲۰۰۰ نفر است. بهورزان زن و مرد، کارکنان خانه بهداشت هستند که بومی بودن آنها (اسکان در روستای اصلی یا روستای قمر) از شرایط ضروری است.

مراکز فوریت های پزشکی: شامل مرکز اورژانس، پایگاه ثابت شهری، پایگاه بین راهی (جاده ای) و پایگاه هوایی می باشد.

مرکز اورژانس: مرکزی است که فقط جوابگوی تلفن ۱۱۵ در کلیه شهرستانها می باشد.

پایگاه ثابت شهری: پایگاهی است که ساختمان آن در شهر قرار گرفته و با یک آمبولانس یا بیشتر در تمام طول سال در اختیار اورژانس بوده و ارائه خدمت می نماید.

پایگاه ثابت بین راهی (جاده ای): پایگاهی است که ساختمان آن در جاده و مسیرهای بین شهری قرار گرفته و با یک آمبولانس یا بیشتر در تمام طول سال در اختیار اورژانس بوده و ارائه خدمت می نماید.

پایگاه هوایی: پایگاهی است با یک بالگرد که کلیه امکانات آمبولانس را در اختیار دارد.

پزشک: به کسی اطلاق می شود که تحصیلات پزشکی را در یکی از دانشگاه های داخل یا خارج کشور به پایان رسانیده و به اخذ پایان نامه نایل آمده اند و مدارک آنان نیز مورد تایید وزارت بهداشت، درمان و آموزش پزشکی می باشد.

پزشک متخصص و فوق تخصص داخلی: شامل تخصص های داخلی، آنکولوژی، خون، روماتولوژی، ریه، غدد و گوارش می باشد.

پزشک متخصص و فوق تخصص اطفال: شامل تخصص های ارتوپدی اطفال، اعصاب اطفال، آلرژی اطفال، جراحی اطفال، خون اطفال، غدد اطفال، قلب اطفال، کلیه اطفال، گوارش اطفال و بیماری های نوزادان می باشد.

پزشک متخصص و فوق تخصص اعصاب و روان: شامل تخصص اعصاب و روان پزشکی می باشد.

پزشک متخصص و فوق تخصص ارولوژی: شامل تخصص های ارولوژی، کلیه، جراحی کلیه و مجاری ادراری می باشد.

پزشک متخصص و فوق تخصص ارتوپدی: شامل تخصص های ارتوپدی و جراحی استخوان و مفاصل می باشد.

پزشک متخصص و فوق تخصص پرتونگاری: شامل تخصص های رادیولوژی و سونوگرافی می باشد.

پیراپزشکی: به شیوه ها و فنونی گفته می شود که به حفظ یا بازگردان سلامتی مربوطند. این فنون معمولاً زیر نظر یا مشورت پزشک انجام می گیرند.

تخصص دندانپزشکی: ارتودنسی، اندودنتیکس، آسیب شناسی دهان و دندان، بیماری های فک و دهان و دندان، پاتولوژی فک و صورت، پروتز دندانی، پرپودنتولوژی، جراحی دهان و فک و صورت، دندان پزشکی ترمیمی، دندان پزشکی اطفال.

تخصص داروسازی: داروسازی، داروسازی صنعتی، فارماکولوژی، فارماسوتیکس، فارماکوگنوزی.

بهورز (بهداشت یار): به افرادی اطلاق می شود که بومی و مقیم روستا هستند و با حداقل سواد دوره ابتدایی، دوره دو ساله آموزش عملی و نظری زیربط را گذرانده اند.

آسایشگاه: واحدی است که حداقل دارای ۱۵ تخت و تسهیلات و خدمات عمومی لازم بوده، نیز حداقل دارای یک بخش اختصاصی همراه با گروه پزشکان متخصص در رشته های مربوط باشند. مانند آسایشگاه های روانی، مجذومین، مسلولین، معتادان و غیره.

رشد طبیعی جمعیت: (NGR) Natural Growth Rate

عبارت از این است که هر سال به ازای هر هزار نفر جمعیت چند نفر به جمعیت اضافه خواهد شد.

میزان خام موالید: (CBR) Crude Birth Rate

تعداد کودکان زنده به دنیا آمده به ازای هر هزار نفر جمعیت برآورد شده در وسط سال، در یک سال معین.

میزان باروری عمومی (GFR General Fertility Rate)

تعداد موالید زنده به ازای هر هزار زن گروه سنی ۱۵ تا ۴۹ ساله (در سنین باروری) در یک سال معین.

میزان خام مرگ و میر: (CDR Crude Death Rate)

تعداد مرگ های ناشی از کلیه علل در هزار نفر جمعیت در وسط هر سال و در یک منطقه معین.

میزان مرگ و میر نوزادان: تعداد نوزادانی که تا ۲۸ روزگی به ازای هر هزار نفر موالید زنده فوت کرده اند.

میزان مرگ و میر اطفال زیر یکسال: تعداد کودکانی که تا یکسالگی به ازای هر هزار موالید زنده فوت کرده اند.

میزان مرگ و میر کودکان زیر ۵ سال: تعداد کودکانی که تا ۵ سالگی به ازای هر هزار نفر موالید زنده فوت کرده اند.

نسبت نوزادان با وزن کمتر از ۲۵۰۰ گرم در هنگام تولد، تعداد نوزادان متولد شده دارای وزن کمتر از ۲۵۰۰ گرم (در هنگام تولد) نسبت به کل نوزادان متولد شده در یک سال معین.

زیج حیاتی: زیج حیاتی یکی از ابزارهای ساده و کارآمد نظام اطلاعات مراقبتهای اولیه بهداشتی بوده که در سطح خانه های بهداشت و مراکز بهداشتی درمانی مورد استفاده قرار می گیرد. این فرم از ابتدا تا پایان سال باید به دیوار خانه بهداشت یا پایگاه های بهداشت روستایی در روستا و پایگاه های بهداشت غیر ضمیمه شهری و مراکز بهداشت درمانی شهری در شهرها نصب و فرم سال بعد بر روی آن قرار می گیرد.

۱۵-۱- تعداد مراکز بهداشتی درمانی بر حسب نحوه ی اداره و زمان کار

سال	مرکز بهداشتی درمانی		نحوه اداره		زمان کار	
	شهری	روستایی	مستقل	غیرمستقل	روزانه	شبه روزی
۱۳۹۹	۳۶	۸	۵	۴۴	۴۳	۱

مأخذ: معاونت بهداشت و مرکز بهداشت استان خوزستان

۱۵-۲- تعداد مراکز بهداشتی درمانی شهرستان اهواز

سال	بر حسب وضعیت جغرافیایی (شامل مرکز بهداشت)			بر حسب وضعیت حقوقی (شامل مرکز بهداشت)			
	جمع	شهری	روستایی	جمع	وابسته به دانشگاه های علوم پزشکی استان	خصوصی	سایر
۱۳۹۹	۴۴	۳۶	۸	۴۴	۴۴	-	-

مأخذ: معاونت بهداشت و مرکز بهداشت استان خوزستان

۱۵-۳- واکسیناسیون های انجام شده در مراکز بهداشتی درمانی وابسته به دانشگاه علوم پزشکی شهرستان اهواز در سال ۱۳۹۹

شرح	ب.ث.ژ. (سل)	فلج اطفال (پولیو)	سرخک	پنتاوالان	دیفتری و کزاز (توأم بزرگسالان)	مننژیت (تعداد)	هیپاتیت (ب)
شرق اهواز	۱۴,۲۶۵	۱۵,۵۸۲	۱۵,۹۷۸	۱۵,۵۸۲	۲,۲۹۵	۵	۱۴,۲۶۵
غرب اهواز	۱۷,۳۶۵	۱۲,۹۵۴	۱۳,۵۳۳	۱۲,۹۵۴	۲,۲۲۹	۵	۱۷,۳۶۵

مأخذ: معاونت بهداشت و مرکز بهداشت استان خوزستان

۱۵-۴- شاخص های بهداشتی جمعیتی دانشگاه علوم پزشکی اهواز در سال ۱۳۹۹

شرح شاخص	واحد شاخص	مقدار شاخص
*رشد طبیعی جمعیت	درصد	۱/۳
میزان خام موالید (در هزار)	نفر در هزار	۲۵/۳
میزان باروری عمومی (در هزار)	نفر در هزار	۶۷/۷۴
میزان باروری کلی	نفر در هزار	۲/۲۳

۱۵-۷- موارد تشخیصی بیماری‌های واگیر در آزمایشگاه در شهرستان اهواز در سال ۱۳۹۹

شرح	تب مالت	جدام	حصه و شبه حصه	سفلیس	مننژیت
شهرستان اهواز شرق اهواز	۱۱	۰	۰	۰	۰
غرب اهواز	۱۰	۰	۰	۰	۰
جمع	۲۱	۰	۰	۰	۰

مأخذ: معاونت بهداشت و مرکز بهداشت استان خوزستان

۱۵-۸- آمار واحد بهداشت محیط مرکز بهداشت در شهرستان اهواز در سال ۱۳۹۹ (مراکز تهیه و توزیع و فروش مواد غذایی)

شرح	تعداد موارد بازدید از مراکز تهیه و توزیع و فروش مواد غذایی شهری و روستایی	تعداد کارت معاینه بهداشتی صادر شده	مصرفی متخلفان به مراجع قضایی	تعداد مراکز تهیه و توزیع و فروش مواد غذایی تعطیل شده
شهرستان اهواز شرق اهواز	۴۷,۴۸۲	۱۱,۷۱۶	۱,۷۷۸	۲۵۵
غرب اهواز	۵۰,۰۸۱	۹,۲۸۵	۱,۰۳۳	۱,۶۴۶

مأخذ: معاونت بهداشت و مرکز بهداشت استان خوزستان

۱۵-۸- آمار واحد بهداشت محیط مرکز بهداشت در شهرستان اهواز در سال ۱۳۹۹ (اماکن عمومی) (ادامه)

شرح	تعداد موارد بازدید از اماکن عمومی شهری و روستایی	مصرفی متخلفان به مراجع قضایی	تعداد اماکن عمومی تعطیل شده شهری و روستایی
شهرستان اهواز شرق اهواز	۲۲,۹۶۴	۲	۰
غرب اهواز	۱۶,۰۹۲	۳۳	۴۲

مأخذ: معاونت بهداشت و مرکز بهداشت استان خوزستان

شرح شاخص	واحد شاخص	مقدار شاخص
میزان خام مرگ (براساس نظام ثبت مرگ)	نفر در هزار	۵/۴
میزان مرگ و میر نوزادان (NMR) (در هزار تولد زنده) (بر اساس نظام مراقبت شهر و روستا)	نفر در هزار	۱۰/۱
مرگ و میر اطفال زیر یکسال (IMR) در هزار تولد زنده (بر اساس نظام مراقبت شهر و روستا)	نفر در هزار	۱۳/۱۸
مرگ و میر کودکان زیر ۵ سال (در هزار تولد زنده) (بر اساس نظام مراقبت شهر و روستا)	نفر در هزار	۱۵/۴۶
درصد زایمانهای انجام شده در منزل توسط فرد دوره ندیده به کل زایمانها	درصد	۰/۱
نسبت نوزادان با وزن کمتر ۲۵۰۰ گرم (LBW)	درصد	۵/۱۸

مأخذ: معاونت بهداشت و مرکز بهداشت استان خوزستان
* متولی این شاخص اداره ثبت و احوال استان می باشد.
توضیح: براساس زیج حیاتی روستایی تحت پوشش دانشگاه اهواز می باشد.

۱۵-۵- نوزادان نمونه‌گیری شده در طرح هیپوتیروئیدی نوزادان در شهرستان اهواز در سال ۱۳۹۹

شرح	تعداد نوزادان نمونه‌گیری شده در طرح	تعداد نوزادان بیمار	درصد نوزادان بیمار
شهرستان اهواز شرق اهواز	۱۰,۸۶۸	۱۳	۱/۲۰
غرب اهواز	۱۱,۷۷۳	۲۱	۱/۷۸

مأخذ: معاونت بهداشت و مرکز بهداشت استان خوزستان

۱۵-۶- موارد تشخیصی بیماری‌های واگیر در معاینات بالینی در شهرستان اهواز در سال ۱۳۹۹

شرح	انواع اسهال خونی	سالک	سل ریوی	سپاه زخم	حیوان گزیدگی	هپاتیت‌های وایرال	سرخک (مظنون)
شهرستان اهواز شرق اهواز	۸	۴۵	۴۷	۰	۱,۱۲۱	۳۸	۱۷
غرب اهواز	۶	۸۴	۵۷	۰	۵۵۰	۵۹	۲۳
جمع	۱۴	۱۲۹	۱۰۴	۰	۱,۶۷۱	۹۷	۴۰

مأخذ: معاونت بهداشت و مرکز بهداشت استان خوزستان

۹-۱۵- خانه‌های بهداشت فعال و جمعیت کارکنان در شهرستان اهواز در سال ۱۳۹۹

تعداد خانه‌های فعال	کارکنان (به‌وزن)			روستاهای زیرپوشش	
	مرد	زن	جمع	تعداد	جمعیت
۵۰	۳۵	۶۳	۹۸	۱۹۰	۹۴،۰۶۵

مأخذ: معاونت بهداشت و مرکز بهداشت استان خوزستان

۱۰-۱۵- آمار و درصد پوشش کارگاه‌ها و کارگران شهرستان اهواز در سال ۱۳۹۹

شرح	خانگی		غیر خانگی		شاغلان	کارگاه		
	شاغلان	کارگاه	۱-۱۹ نفر				۲۰-۴۹ نفر	
			شاغلان	کارگاه			شاغلان	کارگاه
موجود	۳۳	۴۰	۵،۲۷۵	۱۴،۲۵۴	۴۶	۱،۸۵۱		
شرق اهواز	۳۳	۴۰	۵،۲۴۹	۱۳،۶۶۰	۴۶	۱،۸۵۱		
درصد تحت پوشش	۱۰۰	۱۰۰	درصد پوشش کارگاه غیر خانگی					
موجود	۲۳۸	۲۶۵	۳،۶۸۸	۱۰،۳۹۲	۷۶	۲،۳۹۶		
غرب اهواز	۲۳۸	۲۶۵	۳،۶۸۸	۱۰،۳۹۲	۷۶	۲،۳۹۶		
درصد تحت پوشش	۱۰۰	۱۰۰	درصد پوشش کارگاه غیر خانگی					

۱۰-۱۵- آمار و درصد پوشش کارگاه‌ها و کارگران شهرستان اهواز در سال ۱۳۹۹ (ادامه)

شرح	غیر خانگی				جمع (خانگی و غیر خانگی)	
	۴۹-۵۰ نفر		۵۰۰ نفر به بالا		شاغلان	کارگاه
	شاغلان	کارگاه	شاغلان	کارگاه		
موجود	۵۳	۱۰،۷۵۴	۱۴	۲۷،۲۹۵	۵،۴۲۱	۵۴،۱۹۴
شرق اهواز	۵۳	۱۰،۷۵۴	۱۴	۲۷،۲۹۵	۵،۳۹۵	۵۳،۶۰۰
درصد تحت پوشش		درصد پوشش شاغلان غیر خانگی				
موجود	۱۱۴	۱۵،۳۳۱	۹	۸،۵۷۶	۴،۱۲۵	۳۶،۹۶۰
غرب اهواز	۱۱۴	۱۵،۳۳۱	۹	۸،۵۷۶	۴،۱۲۵	۳۶،۹۶۰
درصد تحت پوشش		درصد پوشش شاغلان غیر خانگی				
	۱۰۰				۱۰۰	

مأخذ: معاونت بهداشت و مرکز بهداشت استان خوزستان

۱۱-۱۵- وضعیت بهداشتی آب آشامیدنی شهرستان اهواز در سال ۱۳۹۹

شرح	شهری	تعداد نمونه	درصد مطابقت
شرق اهواز	کلر سنجی	۲۸،۰۷۸	۹۱/۳
	نمونه برداری میکروبی	۱،۵۲۰	۹۶
غرب اهواز	کلر سنجی	۲۹،۵۶۴	۷۳/۲
	نمونه برداری میکروبی	۱،۹۸۷	۹۵/۴

مأخذ: معاونت بهداشت و مرکز بهداشت استان خوزستان

۱۲-۱۵- آمار اماکن بهسازی شده بهداشتی در شهرستان اهواز

شاخص	شرح	سال ۱۳۹۹
درصد اماکن عمومی دارای معیار بهداشتی و بهسازی	شرق اهواز	۹۸/۹۹
	غرب اهواز	۱۰۰
درصد مراکز تهیه و توزیع و فروش مواد خوراکی و بهداشتی دارای معیار بهداشتی و بهسازی	شرق اهواز	۱۰۰
	غرب اهواز	۱۰۰
درصد کارکنان مراکز و اماکن که دارای کارت معاینه پزشکی معتبر هستند	شرق اهواز	۸۹
	غرب اهواز	۸۰/۷

مأخذ: معاونت بهداشت و مرکز بهداشت استان خوزستان

۱۳-۱۵- تعداد آزمایشگاه، داروخانه، مراکز پرتونگاری و مراکز توانبخشی شهرستان اهواز

سال	آزمایشگاه	داروخانه	مرکز پرتونگاری	مرکز توانبخشی
۱۳۹۹	۷	۱۲	-	-

مأخذ: معاونت بهداشت و مرکز بهداشت استان خوزستان

۱۴-۱۵- وضعیت مکمل یاری در دختران دانش آموز شهر اهواز

عنوان شاخص	۹۸	۹۹
درصد پوشش برنامه آهن یاری در دختران دانش آموز دوره اول و دوم متوسط	۶	۰

مأخذ: معاونت بهداشت و مرکز بهداشت استان خوزستان

۱۵-۱۵- برنامه سفیران سلامت شهر اهواز در سال ۱۳۹۹

شرح	تعداد سفیر سلامت (نفر)	خانوار تحت پوشش سفیر سلامت فردی	درصد خود مراقبتی فردی
شرق اهواز	۱۲۹,۲۲۸	۱۳۵,۹۹۴	۸۰/۹۷
غرب اهواز	۱۵۱,۱۹۱	۱۱۱,۰۸۸	۶۸/۴۴

مأخذ: معاونت بهداشت و مرکز بهداشت استان خوزستان

۱۵-۱۶- فهرست بیمارستان‌های شهر اهواز

ردیف	بیمارستان	شهرستان	وابستگی	آدرس	تلفن
۱	گلستان	اهواز	دانشگاه	کوی گلستان	۳۳۷۴۳۰۵۱-۹
۲	امام خمینی	اهواز	دانشگاه	خیابان آزادگان	۳۲۲۲۷۳۶۵-۶
۳	رازی	اهواز	دانشگاه	امانیه - خ فلسطین	۳۳۳۳۵۹۳۶-۷
۴	ابوذر	اهواز	دانشگاه	زیتون کارمندی - خ توحید	۳۴۴۴۳۰۵۰-۵
۵	شفا	اهواز	دانشگاه	کوی گلستان - جنب بیمارستان گلستان	۳۳۷۴۳۲۲۸۱-۴
۶	سینا	اهواز	دانشگاه	کوت عبدالله	۳۵۵۵۰۵۹۱-۴
۷	آیت‌الله طالقانی	اهواز	دانشگاه	امانیه - خ مستعان	۳۳۳۳۹۹۹۵
۸	سلامت	اهواز	دانشگاه	اتوبان اهواز اندیمشک - کیلومتر ۸	۳۳۷۳۸۵۸۸-۹
۹	بقایی ۲	اهواز	دانشگاه	اهواز کوی بقایی	۳۳۷۵۰۴۱۰-۱۴
۱۰	امیرالمومنین	اهواز	تامین اجتماعی	کوی سپیدار	۳۲۲۷۱۹۰۶-۱۱
۱۱	امیرکبیر	اهواز	تامین اجتماعی	کمپلو - خ امیر کبیر شمالی	۳۳۷۷۲۰۱۹
۱۲	اروند	اهواز	خصوصی	خ بهار چهارراه شریعتی	۳۲۹۳۳۳۴۵-۵۰
۱۳	آریا	اهواز	خصوصی	کیانپارس	۳۳۳۷۸۳۱۰-۱۹
۱۴	آبادانا	اهواز	خصوصی	لشکر - بلوار قدس	۳۳۷۷۰۰۹۳-۶
۱۵	مهر	اهواز	خصوصی	کیان پارس - فلکه اول بعد از سازمان آب	۳۳۳۳۹۴۷۳-۸
۱۶	نفت	اهواز	شرکت نفت	شهرک نفت	۳۴۴۳۶۶۰۱-۹
۱۷	شهید منفرد نیاکی	اهواز	ارتش	جنب لشکر ۹۲	۳۳۳۳۰۰۵۵-۵۹
۱۸	شهید بقایی	اهواز	سپاه پاسداران	جاده گلستان جنب کارخانه نورد	۳۳۷۵۰۰۱۰-۱۷
۱۹	بوستان	اهواز	بنیادجانبازان	کوی گلستان	۳۳۷۴۱۰۷۴-۵
۲۰	فاطمه زهراء	اهواز	نیروی انتظامی	بلوار ساحلی - روبروی فروشگاه رفاه - خ اباذر	۳۵۵۳۴۲۰۰-۵

ردیف	بیمارستان	شهرستان	وابستگی	آدرس	تلفن
۲۱	آیت‌الله کرمی	اهواز	کمیته امداد	خ انقلاب - خ سروش شمالی - خ بهاران	۳۳۷۷۷۷۶۸-۹

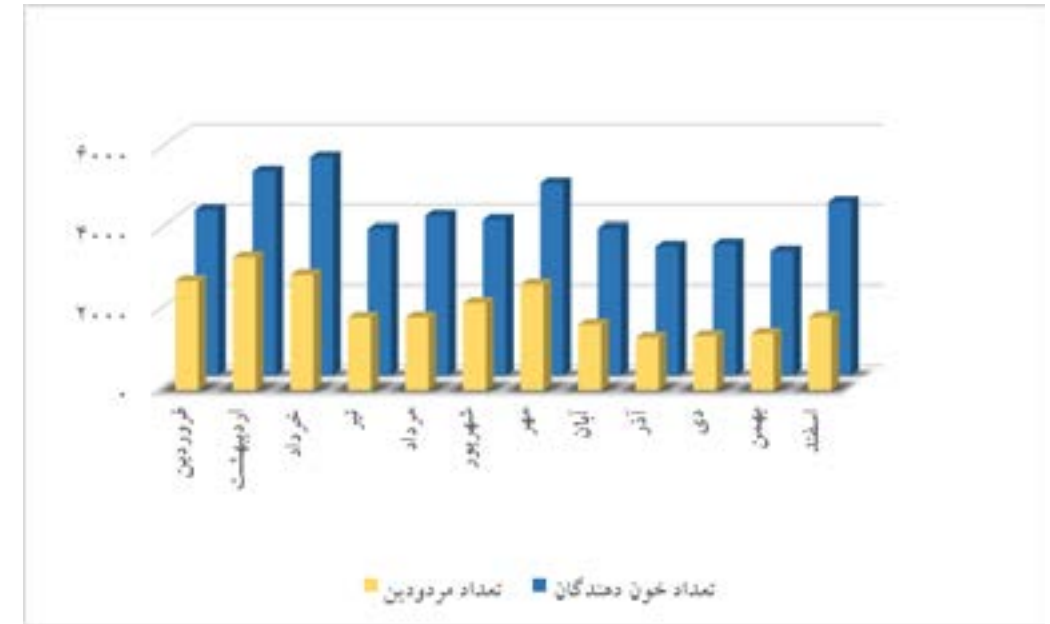
مأخذ: معاونت درمان دانشگاه علوم پزشکی و خدمات بهداشتی درمانی جندی شاپوراهواز

۱۵-۱۷- فعالیت‌های خون‌گیری سازمان انتقال خون به تفکیک ماه در شهر اهواز در سال ۱۴۰۰

ردیف	ماه	تعداد داوطلبین	تعداد مردودین	تعداد خون دهندگان
۱	فروردین	۶,۸۳۷	۲,۷۱۶	۴,۱۲۱
۲	اردیبهشت	۸,۱۴۲	۳,۳۲۰	۵,۱۰۰
۳	خرداد	۸,۳۰۱	۲,۸۷۴	۵,۴۲۷
۴	تیر	۵,۴۸۵	۱,۸۱۷	۳,۶۶۸
۵	مرداد	۵,۷۹۹	۱,۸۲۳	۳,۹۷۶
۶	شهریور	۶,۰۵۹	۲,۱۸۷	۳,۸۷۲
۷	مهر	۷,۴۲۶	۲,۶۲۵	۴,۸۰۱
۸	آبان	۵,۳۲۲	۱,۶۳۷	۳,۶۸۵
۹	آذر	۴,۵۲۴	۱,۳۰۵	۳,۲۱۹
۱۰	دی	۴,۶۲۷	۱,۳۴۸	۳,۲۷۹
۱۱	بهمن	۴,۵۰۴	۱,۴۰۶	۳,۰۹۸
۱۲	اسفند	۶,۱۵۷	۱,۸۳۱	۴,۳۲۶
	جمع	۷۳,۴۶۱	۲۴,۸۸۹	۴۸,۵۷۲

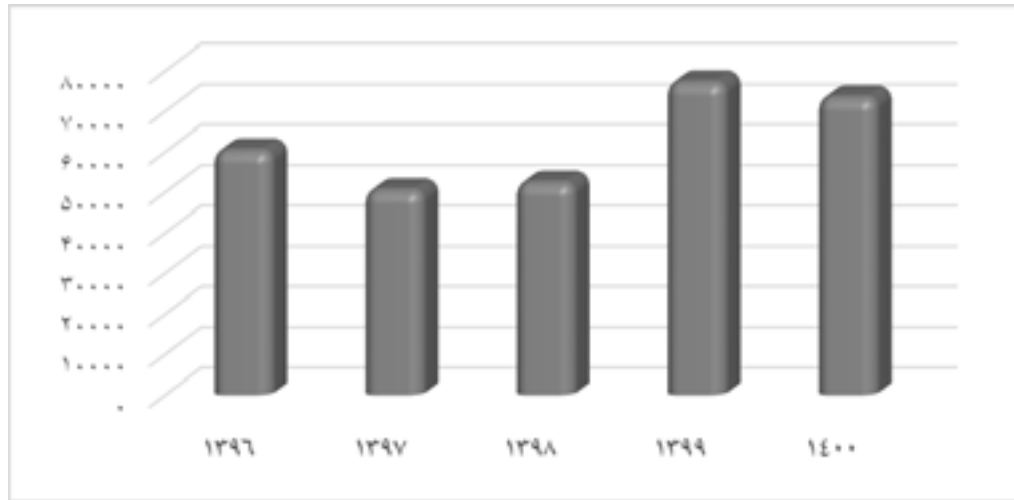
مأخذ: سازمان انتقال خون ایران

۱-۱۵- مقایسه تعداد خون دهنندگان و مردودین خون‌گیری سازمان انتقال خون به تفکیک ماه در شهر اهواز در سال ۱۴۰۰



مبنا جدول: ۱۵-۱۷

۲-۱۵- مقایسه تعداد داوطلبین خون‌گیری سازمان انتقال خون طی سال‌های ۱۴۰۰-۱۳۹۶ در شهر اهواز



مبنا جدول: ۱۵-۱۸

۱۹-۱۵- آمار تولیدات فرآورده‌های خونی در شهر اهواز در سال ۱۴۰۰

ردیف	ماه	خون کامل	گلوبول قرمز	پلاسمای تازه	کرایو	ccp	پلاکت	واشد سل
۱	فروردین	۱۵۴	۴,۰۱۷	۴,۰۱۷	۰	۰	۳,۴۶۸	۱۵۸
۲	اردیبهشت	۱۱۴	۴,۹۵۹	۴,۹۵۹	۰	۰	۵,۰۶۸	۱۳۸
۳	خرداد	۱۸۳	۵,۲۴۴	۵,۲۴۴	۰	۰	۵,۳۶۱	۱۱۴
۴	تیر	۹۹	۳,۵۶۹	۳,۵۶۹	۰	۰	۳,۶۸۹	۱۳۲
۵	مرداد	۸۴	۳,۸۹۲	۳,۸۹۲	۰	۰	۴,۰۲۸	۱۲۵
۶	شهریور	۸۱	۳,۷۹۱	۳,۷۹۱	۰	۰	۳,۹۱۸	۱۴۴
۷	مهر	۱۰۲	۴,۶۹۹	۴,۶۹۹	۰	۰	۴,۷۸۹	۱۳۵
۸	آبان	۸۵	۳,۶۰۲	۳,۶۰۰	۰	۰	۳,۶۸۴	۱۳۰
۹	آذر	۹۲	۳,۱۲۷	۳,۱۴۲	۰	۰	۳,۲۲۶	۱۲۴
۱۰	دی	۸۲	۱,۳۹۷	۳,۲۲۰	۰	۰	۳,۱۰۸	۱۲۰
۱۱	بهمن	۷۲	۳,۰۲۶	۳,۰۱۴	۰	۰	۲,۸۵۹	۱۳۴
۱۲	اسفند	۷۶	۴,۲۵۰	۴,۲۶۶	۰	۰	۳,۶۴۷	۱۳۰
	جمع	۱,۰۲۰	۴۷,۲۹۳	۴۷,۳۷۱	۰	۰	۴۶,۵۴۵	۱,۶۱۴

مأخذ: سازمان انتقال خون ایران

۱۸-۱۵- فعالیت‌های خون‌گیری سازمان انتقال خون به تفکیک سال در شهر اهواز ۱۴۰۰-۱۳۹۶

سال	تعداد داوطلبین	تعداد مردودین	تعداد خون دهنندگان
۱۳۹۶	۶۰,۴۳۶	۱۷,۶۶۷	۴۲,۷۶۹
۱۳۹۷	۵۰,۵۵۰	۱۴,۶۱۷	۳۵,۹۳۳
۱۳۹۸	۵۲,۴۱۹	۱۷,۰۳۹	۳۵,۳۸۰
۱۳۹۹	۷۷,۲۳۳	۳۰,۴۱۰	۴۶,۸۲۳
۱۴۰۰	۷۳,۴۶۱	۲۴,۸۸۹	۴۸,۵۷۲

مأخذ: سازمان انتقال خون ایران

۱۵-۲۰- فعالیت خون‌گیری سازمان انتقال خون به تفکیک پایگاه در شهر اهواز در سال ۱۴۰۰

ردیف	پایگاه	تعداد داوطلبین	تعداد مردودین	تعداد خون دهندگان
۱	ساختمان شماره ۱ (چهارشیر)	۴۴,۹۷۴	۱۴,۲۷۲	۳۰,۷۰۲
۲	ساختمان شماره ۲ (امانیه)	۲۸,۴۸۷	۱۰,۶۱۷	۱۷,۸۷۰
	جمع	۷۳,۴۶۱	۲۴,۸۸۹	۴۸,۵۷۲

مأخذ: سازمان انتقال خون ایران

۱۵-۲۱- شاخص های سازمان انتقال خون شهر اهواز سال ۱۴۰۰

استان	شهر	شرح
۰/۲۳	۰/۳۵	شاخص اهدای خون (به ازای هر صد نفر جمعیت)
۰/۱۰۰	۰/۱۰۰	شاخص اهدای داوطلبانه (به ازای هر صد نفر خونگیری)
۰/۴۶	۰/۱۱	شاخص مصرف فرآورده (به ازای هر صد نفر جمعیت)
۰/۴۸۷	۰/۳۹۴	شاخص اهدای خون مستمر (به ازای هر صد نفر خونگیری)

مأخذ: سازمان انتقال خون ایران

۱۵-۲۲- روند رشد ذخایر سلول های بنیادی

سال	تعداد
۱۳۹۶	۱۸۴۱
۱۳۹۷	۱۰۰۸
۱۳۹۸	۴۲۹
۱۳۹۹	۹۱
۱۴۰۰	۲۱۶

مأخذ: سازمان انتقال خون ایران

فصل شانزدهم



فرهنگ، ورزش
و گردشگری

● تعاریف و مفاهیم

تولید برنامه‌ی رادیویی و تلویزیونی: تولید فرآیندی است که متن، طرح، سناریو یا پیام‌ها و اندیشه‌ها از طریق به کارگیری منابع انسانی، هنری و فنی، مواد مصرفی و منابع مالی، به ساختار برنامه‌ی صوتی یا تصویری تبدیل کرده و آن را بر واسطه‌ی رسانه‌ی (فیلم، نوار، ویدئو، امواج و ...) ضبط، ثبت و سوار می‌کند و برای توزیع، پخش یا نمایش از طریق تجهیزات فرستنده، گیرنده یا تجهیزات نمایش دیگر آماده می‌سازد.

مراکز رادیویی و تلویزیونی: مراکز واقع در هر استان که مکان تولید برنامه‌های رادیویی و تلویزیونی و اتخاذ تصمیم در مورد پخش برنامه‌ها است.

خبر: آگاهی و اطلاعاتی است که درباره‌ی وقوع یک رویداد مشخص در زمان و مکان معین، پس از فرآیند معلوم به منظور انتقال به مخاطب شکل می‌گیرد. خبر می‌تواند به شکل مکتوب، صوتی یا تصویری ارائه شود و شامل موضوع‌های سیاسی، اجتماعی، فرهنگی، علمی، هنری و ... باشد.

فیلم سینمایی: فیلم بلند داستان دار است که حداقل ۷۵ دقیقه بوده و معمولاً با عرض ۳۵ میلیمتر برای نمایش ساخته می‌شود.

مطبوعات: عبارتند از نشریاتی که به طور منظم، با نام ثابت و تاریخ انتشار در فواصل معین در زمینه‌های گوناگون خبری، اجتماعی، انتقادی و ... منتشر می‌شوند.

شمارگان (تیراژ): تعداد نسخه‌های چاپ یا تکثیر شده از نشریه در یک نوبت چاپ و انتشار است.

کتابخانه‌های عمومی: کتابخانه‌ای است که خدمات آن برای ساکنان یک اجتماع، بخش یا ناحیه رایگان باشد و تمام یا قسمتی از هزینه‌های آن از بودجه دولت تأمین شود.

طرح کتاب‌من: کتاب‌من سامانه‌ای است که اعضاء، کتاب مورد دلخواه خود را به صورت رایگان از کتابخانه درخواست می‌نمایند.

بناهای تاریخی: آثار معماری و عناصر و بناهایی است که جنبه باستانی دارد یا از نظر تاریخی، هنری و علمی واجد ارزش می‌باشد.

موزه: موسسه‌ایست دائمی و غیر انتفاعی که به منظور گردآوری، نگهداری، پژوهش، آموزش و نمایش دستاوردهای انسان یا طبیعت فعالیت می‌کند و درهای آن به روی عموم باز است.

۱-۱۶- تعداد و گنجایش سالن های سینمای شهر اهواز سال ۱۴۰۰

نام سینما	تعداد (سالن)	ظرفیت (صندلی)	تعداد تماشاگر	
			فیلم های ایرانی	فیلم های خارجی
سینما اکسین	۱	۶۷۵	-	-
سینما ساحل	۱	۴۰۲	-	-
سینما بهمن	۱	۴۰۰	-	-
سینما هلال	۱	۷۹۷	-	-
سینما قدس	۱	۴۵۰	غیر فعال	غیر فعال

مأخذ: اداره کل فرهنگ و ارشاد اسلامی استان خوزستان

۲-۱۶- سالن های وابسته به اداره کل فرهنگ و ارشاد اسلامی و برنامه های اجرا شده در شهر اهواز در سال ۱۴۰۰

تعداد	گنجایش	تعداد برنامه		تعداد اجرا		تعداد تماشاگر	
		تئاتر	موسیقی	تئاتر	موسیقی	تئاتر	موسیقی
۴	۶۸۰	۳۴	۱	۲۰۳	۱	۳۰,۳۹۵	۲۰۰

مأخذ: اداره کل فرهنگ و ارشاد اسلامی استان خوزستان

۳-۱۶- چاپخانه های تحت نظارت اداره کل فرهنگ و ارشاد اسلامی در شهر اهواز در سال ۱۴۰۰

جمع	دولتی	خصوصی
۳۱۷	۱	۳۱۶

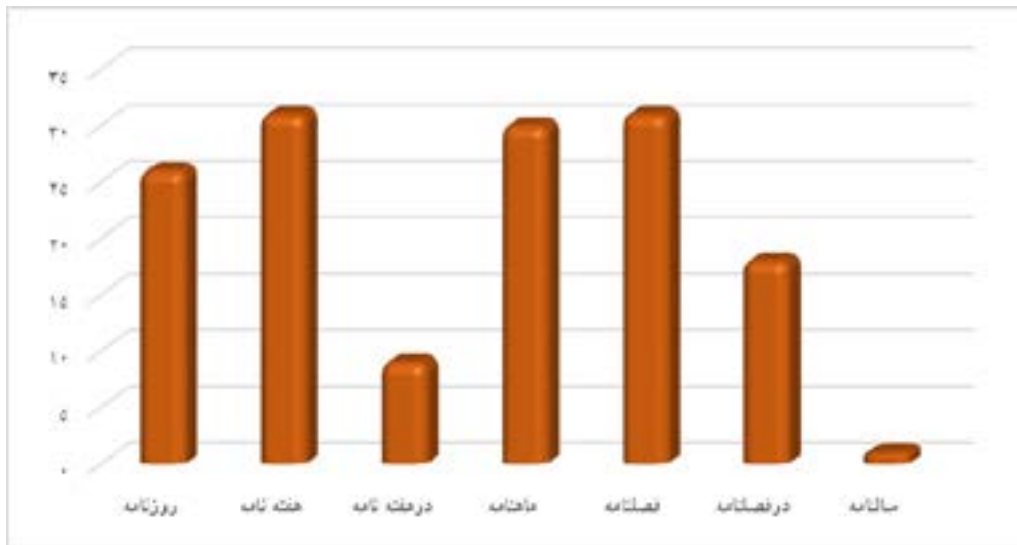
مأخذ: اداره کل فرهنگ و ارشاد اسلامی استان خوزستان

۴-۱۶- مطبوعات محلی در شهر اهواز در سال ۱۴۰۰

مطبوعات محلی	روزنامه	هفته نامه	دو هفته نامه	ماهنامه	دو ماهنامه	فصلنامه	دو فصلنامه	سالنامه
تعداد	۲۶	۳۱	۹	۳۰	-	۳۱	۱۸	۱

مأخذ: اداره کل فرهنگ و ارشاد اسلامی استان خوزستان

۱-۱۶- مطبوعات محلی در شهر اهواز در سال ۱۴۰۰



منبع: جدول ۴-۱۶

۵-۱۶- شاخص ها و نواگرهای فرهنگی شهر اهواز در سال ۱۴۰۰

عنوان شاخص یا نواگر	واحد	سال ۱۴۰۰
تعداد عناوین کتاب های منتشر شده	عنوان	۲۱۹
تعداد شمارگان کتاب های منتشر شده	هزار نسخه	-
تعداد عناوین کتاب های تالیف شده	عنوان	۱۹۷
تعداد شمارگان کتاب های تالیف شده	نسخه	-
تعداد عناوین کتاب های ترجمه شده	عنوان	۲۲
تعداد شمارگان کتاب های ترجمه شده	نسخه	-
تعداد عناوین نشریات منتشر شده	عنوان	۱۱۴۶
تعداد شمارگان نشریات	هزار نسخه	-
تعداد عناوین مطبوعات انتشار یافته	عنوان	۹۶
شمارگان مطبوعات	هزار نسخه	-
تعداد عناوین مجلات	عنوان	۵۰
تعداد شمارگان مجلات	هزار نسخه	-

مأخذ: اداره کل فرهنگ و ارشاد اسلامی استان خوزستان

۱۶-۶- تعداد عناوین و شمارگان کتاب های منتشر شده بر حسب موضوع سال ۱۴۰۰

موضوع	تعداد	شمارگان (نسخه)
جمع	۲۱۹	-
کلیات	۳	-
دین	۲۲	-
علوم اجتماعی	۱۶	-
علوم خالص - علوم عملی و فناوری	۲۳	-
ادبیات	۹۵	-
تاریخ جغرافی	۳۰	-
کودک و نوجوان	۱۰	-
هنر و ورزش	۸	-
فلسفه و روانشناسی	۱۲	-
تکنولوژی	-	-
سایر	-	-

مأخذ: اداره کل فرهنگ و ارشاد اسلامی استان خوزستان

۱۶-۷- مشخصات تماشاخانه های شهرستان اهواز سال ۱۴۰۰

ردیف	نام سالن تئاتر	تعداد صندلی	وضعیت (فعال/ غیرفعال)	وابستگی به دستگاه (خصوصی/ شهرداری/...)
۱	تالار آفتاب	۳۵۰	فعال	اداره کل فرهنگ و ارشاد اسلامی
۲	پلاتو شماره ۱ آفتاب	۸۰	فعال	اداره کل فرهنگ و ارشاد اسلامی
۳	پلاتو شماره ۲ آفتاب	۷۰	فعال	اداره کل فرهنگ و ارشاد اسلامی
۴	تالار آینه	۱۸۰	فعال	اداره کل فرهنگ و ارشاد اسلامی
۵	تماشاخانه قاف	۷۰	غیرفعال	خصوصی
۶	تالار مهتاب	۳۰۰	فعال	نهاد کتابخانه ها

مأخذ: اداره کل فرهنگ و ارشاد اسلامی استان خوزستان

۱۶-۸- فهرست کتابخانه های تحت پوشش نهاد کتابخانه های عمومی در شهر اهواز در سال ۱۴۰۰

ردیف	نام کتابخانه	منطقه شهرداری	مساحت (متر مربع)	زیربنا (متر مربع)	موقعیت	تعداد مراجعین	تعداد کتب موجود
۱	کتابخانه مرکزی	۲	۱۳,۰۰۰	۷,۱۰۰	جاده ساحلی کیان پارس - پارک دولت	۱۳۰,۲۰۰	۱۰۳,۴۷۲
۲	کتابخانه شهید رجایی	۲	۱,۵۰۰	۹۵۰	امانیه - خیابان فلسطین	۱۹,۸۶۰	۵۱,۴۸۲
۳	کتابخانه کوثر	۶	۲,۰۰۰	۷۰۰	بیج استاد یوم - پارک حجاب	۲,۳۴۰	۲۱,۹۰۳
۴	کتابخانه شهید سردار علی هاشمی	۴	۶۰۰	۸۵۰	بلوار گلستان - بلوار پردیس - پشت مرکز درمان ناباروری جهاد دانشگاهی	۳,۳۶۳	۱۱,۰۸۲
۵	کتابخانه شهید فریدنیا	۱	۵۵۰	۵۵۰	بزرگراه آیت ... بهبهانی - خیابان مهدوی - پارک هفت تیر	۳,۴۴۲	۲۵,۵۲۲
۶	کتابخانه آیت ... بهجت	۷	۵۵۰	۵۵۰	چهارصد دستگاه - پارک علامه	۲,۵۳۸	۱۷,۳۴۳
۷	کتابخانه آیت ... خامنه ای	۷	۱۵۰	۱۵۰	شهرک شهید رجایی (سپیدار) - طبقه فوقانی مسجد بلال	۴۰۵	۱۱,۹۹۹
۸	کتابخانه محمد رسول ... (ص)	۸	۵۰۰	۳۵۰	کوی باهنر - خیابان ۳	۶,۶۶۰	۱۷,۹۷۶
۹	کتابخانه شهدا	۸	۳۵۰	۳۵۰	بزرگراه آیت ... بهبهانی - بلوار بهشت آباد	۴,۰۶۳	۱۱,۵۰۶
۱۰	کتابخانه شهدای زرگان	۳	۱,۵۰۰	۳۵۰	زرگان - خیابان مدرس - پشت مدرسه شهید دیلمی - فرعی اول	۱,۲۴۵	۱۴,۰۶۳
۱۱	کتابخانه ولایت	۴	۲۵۵	۲۵۵	کوی سعدی - خیابان سروریان - طبقه فوقانی مسجد الزهرا	۶,۰۷۶	۱۸,۴۶۰
۱۲	کتابخانه فاطمه الزهرا	۶	۱۰۰	۱۰۰	کوی علوی - خیابان ۲۰ متری مدرس - بین فرحانی و کیان - جنب مسجد فاطمه الزهرا	۱,۲۵۱	۶,۳۴۵
۱۳	کتابخانه علوی	۶	۶۰۰	۶۰۰	سه راه خرمشهر - پشت ترمینال آزادگان - خیابان باهنر - فرهنگسرای علوی	۱,۹۲۰	۷,۷۲۵
۱۴	کتابخانه شهید سید مرتضی شفیعی	۲	۲,۱۰۰	۸۰۰	امانیه - خیابان مدرس - روبروی اداره ثبت اسناد اهواز	۱,۹۸۰	۲۱,۲۰۹
۱۵	کتابخانه حجر بن عدی	۴	۱,۰۰۰	۷۶۵	مسیر گلستان - بعد از بیهارستان شهید بقایی - ورودی روستای ام الطعیر	۱,۹۳۵	۷,۱۷۶

ردیف	نام کتابخانه	منطقه شهرداری	مساحت (متر مربع)	زیربنا (متر مربع)	موقعیت	تعداد مراجعه کنندگان	تعداد کتاب موجود
۱۶	کتابخانه علامه حلی	۲	۱،۲۰۰	۷۰۰	جاده تصفیه شکر - دهستان جسانیه	۲۷۹	۸،۷۶۶
۱۷	کتابخانه شهید باهنر	۶	۱،۵۰۰	۱،۴۴۵	لشکر - خیابان فیض - پارک شهید سبحانی	۳،۲۵۰	۴۷،۷۴۳
۱۸	شهدای مدافع حرم	۷	۷۵۰	۷۵۰	کوی منبع آب - واقع در پارک کوهساران	۶،۴۰۰	۷،۵۰۵
۱۹	شهدای غیزانیه	-	۲۸۰	۲۸۰	جاده اهواز - ماهشهر: دوراهی امیدیه - ۲۵ کیلومتری اهواز - خیابان شهید چمران ۴	۱،۲۳۵	۳،۵۵۸
۲۰	ابن سکیت		۵۰۰	۷۵۰	کوی ملاشیه - ابتدای ملاشیه - جنب دره‌نگاه سپاه	۴۰۰	۱،۹۷۸

مأخذ: اداره کل کتابخانه‌های عمومی استان خوزستان
شایان ذکر است سامانه آماری نهاد کتابخانه‌های عمومی کشور از سال ۱۳۹۵ آمار مراجعین را
بصورت کلی (عدم تفکیک مراجعین زن و مرد) ارائه می‌دهد.

۹-۱۶- فهرست کتابخانه‌های مشارکتی در شهر اهواز در سال ۱۴۰۰

ردیف	نام کتابخانه	منطقه شهرداری	مساحت (مترمربع)	زیربنا (متر مربع)	موقعیت	تعداد کتب موجود		
						جمع	مرد	زن
۱	حافظ	۱	۲۰۰	۱۰۰	خیابان سلمان فارسی - خیابان شهید خوانساری جنوبی - نیش کاوه - پلاک ۵۹۷	۶،۶۰۵	۱،۳۱۰	۵۷۰
۲	مسائلی	۱	۲۲۰	۲۰۰	کوی جمهوری اسلامی - ح شهید فاطمی زاده - جنب بازارچه صدف - ح سجاد - طبقه فوقانی مسجد ایزدخواستیها	۱،۱۷۸	۸۴۴	۳۹۴
۳	سپیدار	۷	۱۲۰	۱۰۰	اداره کل زندان‌ها سپیدار - جنب اداره کل زندان‌ها	۸،۴۲۰	۱،۵۱۵	۱،۵۱۵
۴	بصیرت	۶	۲۰۰	۱۵۰	بلوار انقلاب - نرسیده به سه راه خرمشهر - کانون اصلاح و تربیت	۴،۴۰۵	۶۰۲	۶۰۲
۵	گروه ملی	۴	۸۰	۹۶	کیلومتر ۹ جاده اهواز - خرمشهر - گروه ملی صنعتی فولاد ایران - اداره آموزش گروه ملی	۱۰،۵۲۹	۳۲۶	۱۵۸
۶	موسسه علوم ایران	۲	۱۸۰	۱۸۰	کیان پارس - انتهای خیابان ۱۲ شرقی - منازل جهاد - پلاک ۴	۴،۶۴۸	۱،۶۴۴	۷۴۰

ردیف	نام کتابخانه	منطقه شهرداری	مساحت (مترمربع)	زیربنا (متر مربع)	موقعیت	تعداد مراجعان		
						جمع	مرد	زن
۲	چهارده مقصوم	۱	۲۵۰	۲۰۰	خیابان سی متری - روبروی سقاخانه - ساختمان واحد فرهنگی انجمن خبریه چهارده مقصوم	۱۷،۸۰۸	۱،۵۷۰	۶۹۱
۳	سپیدار	۷	۱۲۰	۱۰۰	اداره کل زندان‌ها سپیدار - جنب اداره کل زندان‌ها	۸،۴۲۰	۱،۵۱۵	۱،۵۱۵
۴	بصیرت	۶	۲۰۰	۱۵۰	بلوار انقلاب - نرسیده به سه راه خرمشهر - کانون اصلاح و تربیت	۴،۴۰۵	۶۰۲	۶۰۲
۵	گروه ملی	۴	۸۰	۹۶	کیلومتر ۹ جاده اهواز - خرمشهر - گروه ملی صنعتی فولاد ایران - اداره آموزش گروه ملی	۱۰،۵۲۹	۳۲۶	۱۵۸
۶	موسسه علوم ایران	۲	۱۸۰	۱۸۰	کیان پارس - انتهای خیابان ۱۲ شرقی - منازل جهاد - پلاک ۴	۴،۶۴۸	۱،۶۴۴	۷۴۰

عنوان	تعداد
جمع	۲۹

مأخذ: اداره کل کتابخانه‌های عمومی استان خوزستان

۱۲-۱۶- میزان سرانه کتاب در شهر اهواز در سال ۱۴۰۰

شرح	واحد	میزان
تعداد کتاب موجود به ازاء هر صد نفر از کل جمعیت	جلد	۳۷
تعداد افراد عضو در کتابخانه‌های عمومی به ازاء هر صد نفر از کل جمعیت	نفر	۱
تعداد کتب امانت داده شده به ازاء هر صد نفر از کل جمعیت	جلد	۵
فضای اختصاص یافته به ازاء هر صد نفر از کل جمعیت	متر مربع	۱/۵۱

مأخذ: اداره کل کتابخانه‌های عمومی استان خوزستان
شایان ذکر است میزان امانت سال ۱۳۹۹ نیاز به اصلاح دارد و از تعداد ۵۵۶،۴۴۲ به ۹۱،۳۳۹ و به تبع آن میزان سرانه امانت کتاب در سال ۹۹ از ۳۱ به ۷/۰ تغییر یابد.

۱۳-۱۶- فهرست کتابخانه‌های دانشگاه‌های شهر اهواز

نام دانشگاه	نام کتابخانه	تعداد (کتاب (عنوان)	تعداد (کتاب (نسخه)	تعداد اعضاء	متوسط مراجعان در روز
شهید چمران	کتابخانه مرکزی	-	۱۴۴،۹۶۳	۱۳،۱۴۴	۲۵۰
	ادبیات	-	۴۵،۶۰۰	۱۳،۱۴۴	۵۰
	اقتصاد	-	۱۰،۲۹۶	۱۳،۱۴۴	۳۰
	الهیات	-	۴۱،۵۱۶	۱۳،۱۴۴	۳۵
	علوم ورزشی	-	۱۰،۳۴۲	۱۳،۱۴۴	۱۰
	داهپزشکی	-	۱۶،۳۶۳	۱۳،۱۴۴	۲۰
	علوم	-	۳۸،۸۵۰	۱۳،۱۴۴	۱۰۰
	علوم آب	-	۶،۳۶۱	۱۳،۱۴۴	۲۵
	علوم تربیتی	-	۳۳،۶۱۱	۱۳،۱۴۴	۴۰
	علوم ریاضی	-	۱۲،۱۴۰	۱۳،۱۴۴	۲۵
شهید چمران	کشاورزی	-	۲۱،۹۷۲	۱۳،۱۴۴	۳۰
	هنر شوستر	-	۱۰،۰۹۱	۱۳،۱۴۴	۱۵

ردیف	نام کتابخانه	منطقه شهرداری	مساحت (مترمربع)	زیربنا (متر مربع)	موقعیت	تعداد مراجعان			تعداد کتب موجود
						زن	مرد	جمع	
۸	شهید بابایی	۲	۲۵۰	۱۰۰	اتوبان شهید ستاری - روبروی کیان شهر	۳۷۵	۲۰۸	۵۸۳	۴،۶۶۵
۹	شهید سرتیپی صیادی	۳	۱۴۰	۱۴۰	فاز ۴ کوروش - پادگان امام سجاد (ع) - منازل سازمانی	۱۶۴	۱۱۸	۲۸۲	۵،۸۵۲

مأخذ: اداره کل کتابخانه‌های عمومی استان خوزستان

۱۰-۱۶- مقایسه عملکرد کتابخانه‌های عمومی شهرستان اهواز در سال‌های ۱۴۰۰ و ۱۳۹۹

ردیف	شاخص	سال ۹۹	سال ۱۴۰۰	درصد تغییرات
۱	اعضای فعال (نفر)	۸،۲۲۳	۱۷،۰۹۸	۱۰۸
۲	میزان امانت (نسخه)	۹،۱۳۹	۷۱،۲۲۴	۶۷۹
۳	طرح کتاب من (نسخه)	۰	۰	۰
۴	نمایه نشریات (نفر)	۰	۰	۰
۵	جلسات انجمن	۳	۵	۶۷

مأخذ: اداره کل کتابخانه‌های عمومی استان خوزستان

۱۱-۱۶- تعداد کتابخانه‌های شهر اهواز بر حسب نوع کتابخانه در سال ۱۴۰۰

عنوان	تعداد
نهاد	۲۰
مشارکتی	۹
سیار	۰

۱۵-۱۶- اطلاعات مربوط به انجمن های استان خوزستان در سال ۱۳۹۹

ردیف	نام انجمن	تعداد انجمن	نوع فعالیت	نشست های برگزار شده	تعداد اعضا ثابت انجمن	تعداد نفرات شرکت کننده در جلسات برگزار شده
۱	شاعران نوجوان	۱	ادبی	۱۲	۶۰	۶۹۲
۲	نویسندگان نوجوان	۱	ادبی	۱۲	۶۰	۷۰۱
۳	عکاسی	۱	هنری	۱۴	۶۸	۹۱۵
۴	هنرهای نمایشی	۱	هنری	۱۷	۷۰	۱,۲۹۷
۵	سرود	۱	هنری	۱۴	۶۰	۷۵۸
۵	انجمن قصه گویی	۳	فرهنگی	۲۵	۶۸۵	۴,۰۹۹

مأخذ: کانون پرورش فکری کودکان و نوجوانان

۱۶-۱۶- کارگاه های تخصصی برگزار شده در فصل پاییز و زمستان سال ۱۳۹۹

ردیف	نام فعالیت	قالب اجرا	تعداد کارگاه های برگزار شده
۱	کارگاه هنری	اوربگامی	۷
		خوشنویسی	۷
		نقاشی	۹
		پویا نمایی	۲
		سفال گری	۶
		نمایش خلاق	۲
		ساخت عروسک	۲
		عکاسی	۳
		کولاژ	۲
		آموزش خلاقیت	۱
		حصیربافی	۱
		طراحی	۱
		دکوپاژ	۱
سرود	۱		

نام دانشگاه	نام کتابخانه	تعداد کتاب (عنوان)	تعداد کتاب (نسخه)	تعداد اعضا	متوسط مراجعان در روز
دانشگاه آزاد (واحد اهواز)	مرکزی الغدير-دانشکده علوم انسانی	-	۱۰۷۸۸۹	۱۴۵۸۱	-
	دانشکده فنی و مهندسی	-	۴۹۵۷۹	۸۱۶۰	-
	دانشکده کشاورزی	-	۳۱۶۹۷	۳۳۸۰	-
	کتابخانه پرستاری و مامایی	-	۱۷۰۸۹	۲۱۹۹	-
	دانشکده علوم پایه - شهید مجید شهریار	-	۳۳۴۹۲	۲۱۱۰	-
دانشگاه صنعت نفت	علوم و تحقیقات	-	۵۴۸۶۶	۵۶۹۸	-
	کتابخانه مرکزی (شهید سالاربه)	-	۱۷,۳۸۴	۱,۰۰۰	عدم مراجعه دانشجو در سال ۱۴۰۰ به علت کووید ۱۹
	پیام نور مرکز اهواز	کتابخانه دانشگاه پیام نور	۳۲,۱۸۱	۶,۰۰۰	در دوران کرونا ۲۵ نفر

مأخذ: دانشگاه های شهر اهواز

۱۶-۱۴- مشخصات کانون های پرورش فکری کودکان و نوجوانان سطح شهر اهواز در سال ۱۳۹۹

کانون پرورش فکری کودکان و نوجوانان	موقعیت	نوع کانون	تعداد عضو
مرکز شماره یک اهواز	مجازی	مجازی	۱۳۸
مرکز شماره دو اهواز	مجازی	مجازی	۸۸
مرکز شماره سه اهواز	مجازی	مجازی	۱۳۱
مرکز شماره چهار اهواز	مجازی	مجازی	۱۰۵
مرکز شماره پنج اهواز	مجازی	مجازی	۵۶
مجتمع فرهنگی اهواز	مجازی	مجازی	۱۴۱
جمع			۶۵۹

مأخذ: کانون پرورش فکری کودکان و نوجوانان

ردیف	نام فعالیت	قالب اجرا	تعداد کارگاههای برگزار شده
۲	کارگاه ادبی	نوشتن خلاق	۵
		داستان نویسی	۵
		شعر سرایی	۲
		حافظ خوانی	۱
		آشنایی با متون کهن	۱
۳	کارگاه علمی	نجوم	۳
		کاردستی	۸
		قصه بازی	۱
۴	کارگاه فرهنگی	پرورش خلاقیت	۳
		شاهنامه خوانی	۴
		قصه گویی	۹
		بازی و سرگرمی	۳
		فن بیان	۲
		شعرخوانی	۱
		مهارت خودباوری	۱
		جمع	۹۴

۱۷-۱۶- نمایشگاه‌های برگزار شده در محل دائمی نمایشگاه‌های شهر اهواز در سال ۱۴۰۰

ردیف	نام نمایشگاه	تاریخ برگزاری	مشارکت
۱	نمایشگاه تخصصی فرش و تابلو فرش دستبافت	۱۴۰۰/۰۷/۲۹ لغایت ۱۴۰۰/۰۸/۰۷	۴۲
۲	نمایشگاه تخصصی صنعت ساختمان، کاشی، سرامیک و سنگهای تزئینی	۱۴۰۰/۰۹/۰۲ لغایت ۱۴۰۰/۰۹/۰۵	۱۲۷
۳	نمایشگاه تخصصی مبلمان و دکوراسیون منزل	۱۴۰۰/۱۰/۲۹ لغایت ۱۴۰۰/۱۰/۳۱	۲۰۳
۴	نمایشگاه هفته پژوهش و فناوری	۱۴۰۰/۱۰/۰۹ لغایت ۱۴۰۰/۱۰/۰۷	۷۷
۵	نمایشگاه تخصصی خودرو، قطعات و مجموعه های خودرویی	۱۴۰۰/۱۰/۱۵ لغایت ۱۴۰۰/۱۰/۱۸	۷۵
۶	نمایشگاه لوستر و چراغ های تزئینی	۱۴۰۰/۱۱/۲۷ لغایت ۱۴۰۰/۱۱/۰۱	۷۵
۷	نمایشگاه صنایع چوب (ایران - خوزستان)	۱۴۰۰/۱۱/۲۷ لغایت ۱۴۰۰/۱۱/۰۱	۹۲
۸	نمایشگاه تخصصی کالای خانه و تجهیزات مربوطه	۱۴۰۰/۱۱/۰۶ لغایت ۱۴۰۰/۱۱/۰۹	۱۳۰
۹	نمایشگاه تخصصی تجهیزات صنعت نفت خوزستان	۱۴۰۰/۱۱/۱۸ لغایت ۱۴۰۰/۱۱/۲۱	۲۹۰
۱۰	نمایشگاه تخصصی ماشین آلات کشاورزی دام و طیور، شیلات و آبزیان	۱۴۰۰/۱۱/۲۷ لغایت ۱۴۰۰/۱۱/۳۰	۱۷۰

ردیف	نام نمایشگاه	تاریخ برگزاری	مشارکت
۱۱	نمایشگاه تخصصی کشاورزی دام و طیور	۱۴۰۰/۱۲/۰۵ لغایت ۱۴۰۰/۱۲/۰۸	۱۰۱
۱۲	نمایشگاه تخصصی فولاد	۱۴۰۰/۱۲/۱۴ لغایت ۱۴۰۰/۱۲/۱۶	۹۸
۱۳	نمایشگاه تخصصی فرش دستبافت	۱۴۰۰/۱۲/۲۲ لغایت ۱۴۰۰/۱۲/۲۷	۴۲

مأخذ: شرکت نمایشگاه بین المللی خوزستان

۱۶-۱۸- موضوع کلاس های آموزشی و تعداد استفاده کننده در سال ۱۴۰۰

موضوع	سال ۱۴۰۰ (نفر)
کارگاه آموزشی شعر آیینی	۳۰
آموزش هنر و موسیقی	-
آموزش تئاتر تخصصی	۱۰ جلسه
کاریکاتور	۱۰
فیلم نامه نویسی	۴۰
تذهیب و مینیاتور	-
عکاسی	۴۰
طراحی و نقاشی	۲۰

مأخذ: حوزه هنری استان خوزستان

۱۶-۱۹- تعداد نمایش های حوزه های هنری و مخاطبان آن به تفکیک موضوع در سال ۱۴۰۰

ردیف	موضوعات	تعداد اثر	تعداد مخاطب (نفر)
۱	دفاع مقدس	۲	۱,۰۰۰
۲	مذهبی	۳	۵,۰۰۰
۳	اجتماعی	۳	۳,۰۰۰
۴	با موضوعات مختلف	۱	۱,۵۰۰

مأخذ: حوزه هنری استان خوزستان

۱۶-۲۰- فهرست اهم فعالیت های مختلف حوزه هنری در شهر اهواز در سال ۱۴۰۰

ردیف	موضوع	تعداد
۱	انتشارات با موضوعات مختلف (تعداد)	ماهانمه فرهنگی و هنری رواق ۱۰ شماره
۲	انتشارات با موضوعات مختلف (تیراژ)	۵,۰۰۰

ردیف	موضوع	تعداد
۳	ساخت فیلم و فیلم نامه (تعداد)	۷ فیلم و ۱۵ فیلمنامه
۴	کارگاه آموزشی سینمایی (تعداد)	۱۰
۵	کارگاه آموزشی سینمایی (نفر)	۵۰۰
۶	نمایشنامه خوانی (تعداد)	۱۰
۷	نمایشنامه خوانی (نفر)	۷۰
۸	اجرای نمایش (تعداد)	۱۱
۹	اجرای نمایش (نفر)	۹۰
۱۰	برگزاری همایش ادبی (تعداد)	۲
۱۱	برگزاری همایش ادبی (نفر)	هر همایش ۳۰۰ نفر - جمعاً ۶۰۰ نفر
۱۲	برگزاری نمایشگاه تجسمی (تعداد)	۲
۱۳	برگزاری نمایشگاه تجسمی (نفر)	۵۰
۱۴	برگزاری نمایشگاه کاریکاتور (تعداد)	۱
۱۵	برگزاری نمایشگاه کاریکاتور (نفر)	۲۰
۱۶	برگزاری نمایشگاه آثار گرافیکی (تعداد)	۵
۱۷	برگزاری نمایشگاه آثار گرافیکی (نفر)	۳۰
۱۸	برگزاری نمایشگاه عکس (تعداد)	۳
۱۹	برگزاری نمایشگاه عکس (نفر)	۵۰

مأخذ: حوزه هنری استان خوزستان
سازمان حج و زیارت: با توجه به شرایط کرونایی کشور و اعلام عدم اعزام زائرین توسط ستاد ملی کرونا در سال ۱۴۰۰، آمار اعزام زائرین از مرزهای استان خوزستان صفر می باشد.

۱۶-۲۱- تعداد مساجد، حسینیه ها و اماکن متبرکه شهر اهواز در سال ۱۴۰۰

مسجد	حسینیه و تکایا	بقعه، امامزاده و مکان متبرکه
۸۷۱	۳۶۷	۱۴

مأخذ: اداره اوقاف و امور خیریه شهرستان اهواز

۱۶-۲۲- فهرست اماکن متبرکه اسلامی شهر اهواز در سال ۱۴۰۰

ردیف	نام	نشانی
۱	حرم علی بن مهزیار اهوازی	عامری
۲	بقعه سید عبدا...	کوی ملت

ردیف	نام	نشانی
۳	سقاخانه حکیم	خ سی متری
۴	سید هادی	جاده اهواز - حمیدیه
۵	سید جاسم	جاده اهواز - حمیدیه
۶	سید عباس	کیان پارس
۷	سید اسماعیل	زویه
۸	زین العابدین	هویزه
۹	سید عنایه	روستای بهر
۱۰	سید خلف	ویس
۱۱	سید علی	روستای اسماعیلیه
۱۲	سید طاهر	جاده خرمشهر
۱۳	سید محمد	روستای حنیری
۱۴	سید خلف	جاده اهواز - خرمشهر

مأخذ: اداره اوقاف و امور خیریه شهرستان اهواز

۱۶-۲۳- تعداد مساجد و ائمه جماعات شهر اهواز در سال ۱۳۹۹

تعداد مساجد	تعداد ائمه جماعات
۸۵۰	۷۰۰

مأخذ: اداره اوقاف و امور خیریه شهرستان اهواز

۱۶-۲۴- مجموعه های ورزشی تحت پوشش شهرداری اهواز تا سال ۱۴۰۰

ردیف	نام مجموعه ورزشی	منطقه	مساحت (مترمربع)	نوع مجموعه ورزشی	وضعیت پروژه
۱	شهید کردونی	۱	۱،۱۲۵	مجموعه ورزشی	تکمیل
۲	شهید هاشمی	۱	۱،۱۱۶	زمین ورزشی	تکمیل
۳	شهید احمدی روشن	۱	۱،۵۰۰	زمین ورزشی	تکمیل
۴	شهدای حوزه ۴ شهری	۱	۱،۰۹۰	زمین ورزشی	تکمیل
۵	شهید حیدری نژاد	۱	۱،۰۹۰	زمین ورزشی	تکمیل
۶	پارک ساحلی (باغ وحش سابق)	۱	۱،۰۹۰	زمین ورزشی	تکمیل
۷	زمین مصنوعی چمن بزرگ پارک ربیع	۱	در حال ساخت	زمین ورزشی	در حال ساخت
۸	شهید وهابی	۲	۳۶۰	زمین ورزشی	تکمیل
۹	شهدای کیان آباد	۲	۱،۰۹۰	زمین ورزشی	تکمیل

ردیف	نام مجموعه ورزشی	منطقه	مساحت (مترمربع)	نوع مجموعه ورزشی	وضعیت پروژه
۱۰	ستاپش	۲	۱۲,۰۰۰	مجموعه ورزشی	تکمیل
۱۱	مهرشهر	۲	۱,۱۱۶	زمین ورزشی	تکمیل
۱۲	کیانشهر	۲	۱۲,۰۰۰	مجموعه ورزشی	تکمیل
۱۳	زردشت	۲	۱,۱۱۶	زمین ورزشی	تکمیل
۱۴	شهید صیاد شیرازی	۲	۱,۰۹۰	زمین ورزشی	تکمیل
۱۵	منازل ارتش	۲	۱,۱۱۶	زمین ورزشی	تکمیل
۱۶	کوی طلاب	۲	۱,۳۸۹	زمین ورزشی	تکمیل
۱۷	شهید جاسم نوری	۳	۱,۱۲۵	زمین ورزشی	تکمیل
۱۸	شهید هادی کججاف	۳	۲,۴۰۰	زمین ورزشی	تکمیل
۱۹	شهید حمید تقوی فر	۳	۲,۴۰۰	زمین ورزشی	تکمیل
۲۰	شهید حسن حزاوی	۳	۲,۴۰۰	زمین ورزشی	تکمیل
۲۱	شهید هلیسای	۳	۱,۵۰۰	زمین ورزشی	تکمیل
۲۲	شهید مهدی موسوی	۳	۱۲,۰۰۰	مجموعه ورزشی	تکمیل
۲۳	شهید جبار دریسای	۳	۱,۵۰۰	زمین ورزشی	تکمیل
۲۴	شهید جنت مکان	۳	۲,۴۰۰	زمین ورزشی	تکمیل
۲۵	شهید عبدالکریم غوابش	۳	۱۲,۰۰۰	مجموعه ورزشی	تکمیل
۲۶	شهید نادر حمید	۳	۲,۴۰۰	زمین ورزشی	تکمیل
۲۷	شهرک برق	۴	۶,۲۰۰	زمین ورزشی	تکمیل
۲۸	کوی معین زاده	۴	۶,۲۰۰	زمین ورزشی	تکمیل
۲۹	زمین چمن مصنوعی شهرک الهیه	۴	در حال ساخت	زمین ورزشی	در حال ساخت
۳۰	زمین چمن مصنوعی بوستان	۴	در حال ساخت	زمین ورزشی	در حال ساخت
۳۱	شهدای نهضت آباد	۴	۱,۵۰۰	زمین ورزشی	تکمیل
۳۲	شهدای کوی مجاهد	۴	۶,۲۰۰	مجموعه ورزشی	تکمیل
۳۳	گلبهار	۵	۲,۰۰۰	زمین ورزشی	تکمیل
۳۴	امنیت	۵	۱,۰۹۰	مجموعه ورزشی	تکمیل
۳۵	گلدسته	۵	۱,۶۱۹	زمین ورزشی	تکمیل
۳۶	شهرک رزمندگان	۵	۱,۰۹۰	زمین ورزشی	تکمیل
۳۷	شهرک پیام	۵	۲,۰۰۰	زمین ورزشی	تکمیل
۳۸	شهدای ملاشیه	۵	۶,۲۰۰	زمین ورزشی	تکمیل
۳۹	ملاشیه	۵	۲,۴۸۰	زمین ورزشی	تکمیل

ردیف	نام مجموعه ورزشی	منطقه	مساحت (مترمربع)	نوع مجموعه ورزشی	وضعیت پروژه
۴۰	شهدای پردیس	۵	۶,۲۰۰	مجموعه ورزشی	تکمیل
۴۱	سبزی کاری	۵	۲,۰۰۰	زمین ورزشی	تکمیل
۴۲	ثامن الاثمه	۶	۱,۰۶۰	زمین ورزشی	تکمیل
۴۳	پارک نشاط	۶	۱,۶۱۹	زمین ورزشی	تکمیل
۴۴	پرنیان	۶	۱,۰۹۰	زمین ورزشی	تکمیل
۴۵	عین ۲	۶	۱,۰۶۰	زمین ورزشی	تکمیل
۴۶	پارک بهاران	۶	۱,۰۶۰	زمین ورزشی	تکمیل
۴۷	شهدای عامری	۷	۱,۱۹۶	زمین ورزشی	تکمیل
۴۸	شهدای آل صافی	۷	۵,۹۲۸	زمین ورزشی	تکمیل
۴۹	مجموعه زمین چمن مصنوعی شهید نریعی	۷	۴,۹۶۸	مجموعه ورزشی	تکمیل
۵۰	شهدای منبع آب	۷	۱,۱۹۶	زمین ورزشی	تکمیل
۵۱	شهدای سپیدار	۷	۱,۶۱۹	زمین ورزشی	تکمیل
۵۲	شهدای سلطان منش	۷	۱,۱۹۶	زمین ورزشی	تکمیل
۵۳	شهدای آسپه آباد	۷	۱,۱۵۲	زمین ورزشی	تکمیل
۵۴	شهدای کوی رمضان	۷	۴,۸۷۲	مجموعه ورزشی	تکمیل
۵۵	علامه	۷	۹۷۲	زمین ورزشی	تکمیل
۵۶	۲۲۴ واحدی محلاتی	۷	۱,۱۹۶	زمین ورزشی	تکمیل
۵۷	کوی مدرس	۸	۱,۲۰۰	زمین ورزشی	تکمیل
۵۸	شهدای کوی بعثت	۸	۱,۵۰۰	زمین ورزشی	تکمیل
۵۹	کوی مهدیس	۸	۱,۵۰۰	زمین ورزشی	تکمیل
۶۰	شهدای صادقیه	۸	۱,۲۰۰	زمین ورزشی	تکمیل
۶۱	لوله سازی	۸	۲,۰۲۵	زمین ورزشی	تکمیل
۶۲	شهدای کوی نبوت	۸	۱,۲۰۰	زمین ورزشی	تکمیل
۶۳	شهید طالقانی	۸	۵,۵۰۰	مجموعه ورزشی	تکمیل
۶۴	شهدای کوی شهروند	۸	۱,۲۰۰	زمین ورزشی	تکمیل
۶۵	فاز دو	۸	۵,۵۰۰	مجموعه ورزشی	تکمیل
۶۶	سیصد دستگاه	۸	۲,۰۲۵	زمین ورزشی	تکمیل
۶۷	پارک سوسن	۸		زمین ورزشی	تکمیل

مأخذ: سازمان فرهنگی، اجتماعی و ورزشی شهرداری اهواز

فصل هفدهم



مدیریت شهری



● تعاریف و مفاهیم

تقاطع مجهز به سیستم هوشمند: تقاطع هایی که مجهز به شناسگر بوده و کنترل ترافیک آن با استفاده از الگوریتم های هوشمند بر اساس خودروهای موجود در تقاطع و ازدحام ترافیکی تشخیص داده شده، انجام می شود.

تقاطع مجهز به سیستم کنترل مرکزی: تقاطع هایی که از محل مرکز مدیریت و کنترل ترافیک قابل کنترل و برنامه ریزی می باشند. این نقاط بر اساس گزارش های پلیس، دوربین ها، اورژانس، آتش نشانی و سایر ارگان های مرتبط از سرویس های ویژه کنترلی استفاده می نمایند.

تقاطع مجهز به سیستم نظارت تصویری: نقاطی هستند که دوربین نظارت تصویری در آن ها نصب شده و جمع آوری اطلاعات از طریق این دوربین ها در محل مرکز انجام می شود. اپراتورها و مسئولین مربوط بر اساس تصاویر دریافتی از دوربین، هماهنگی های بین بخشی (پلیس، اتوبوسرانی و ...) کنترل مناسب روی تقاطع یا سایر تجهیزات را به منظور کاهش تاخیر در تقاطع اعمال می نمایند.

پارکینگ عمومی (همگانی): پارکینگی است که استفاده از آن برای همگان آزاد است. استفاده از پارکینگ عمومی ممکن است رایگان یا با دریافت وجه باشد.

ضریب سرنشین: متوسط تعداد سرنشین یک نوع وسیله نقلیه.

معبر اصلی و معبر فرعی: معابر در ارتباط با یکدیگر و به منظور اعمال قوانین و مقررات راهنمایی و رانندگی به ویژه در تقاطع ها بر اساس ویژگی های فیزیکی و ترافیکی به دو نوع اصلی و فرعی تقسیم می شوند.

پسماند تر: مواد غیرقابل استفاده برای شهروندان حاصل از فعالیت های روزمره شامل باقی مانده مواد خوراکی، سبزی و میوه.

پسماند خشک: مواد غیرقابل استفاده برای شهروندان یا مواد غیرآلی شامل انواع پلیمرهای لاستیک و پلاستیک، کاغذ و مقوا، منسوجات، چرم، شیشه، چوب که درصد مهمی از آنها ارزش بازیافت دارند.

پسماند ساختمانی: مواد غیرقابل استفاده برای تولید کنندگان در بخش ساخت و ساز و تعمیرات ساختمان شامل خاک ناشی از خاکبرداری آوار، مصالح ساختمانی تخریب شده و غیرقابل استفاده و ...

کمپوست: به معنی مختلف یا مرکب می باشد و کمپوست کردن مواد در واقع تجزیه مواد آلی توسط دسته ای از میکرو اورگانیزم های محیط گرم، مرطوب و هوایی می باشد.

● بخش اول: حمل و نقل و ترافیک

۱۷-۱- آمار و اطلاعات شرکت اتوبوسرانی اهواز و حومه در شهر اهواز در سال ۱۴۰۰

شرح	واحد	مقدار
تعداد کل اتوبوس	دستگاه	۵۳۲
تعداد اتوبوس های بخش خصوصی	دستگاه	۴۲
تعداد اتوبوس های گازسوز	دستگاه	۰
متوسط تعداد اتوبوس های فعال در ماه	دستگاه	۱۲۰
متوسط سفرهای انجام شده در روز توسط ناوگان	سفر در روز	۹۶۰
متوسط زمان انتظار مسافر در کل سیستم	دقیقه	۳۹
متوسط عمر مفید یک اتوبوس	سال	۱۰
متوسط سرعت سفر اتوبوس در ناوگان	کیلومتر بر ساعت	۳۶
متوسط ضریب سرنشین هر اتوبوس واحد (بدون در نظر گرفتن راننده)	نفر	۴۰
متوسط هزینه جابجایی هر مسافر توسط ناوگان	ریال بر نفر	۶,۷۵۵
تعداد ایستگاههای اتوبوس	ایستگاه	۱,۲۷۲
تعداد ایستگاههای اتوبوس مکانیزه	ایستگاه	۳۵
متوسط تعداد خطوط فعال ملکی در ماه	خط	۴۱
متوسط تعداد خطوط فعال خصوصی در ماه	خط	۱۳
تعداد کل خطوط شهری (خط)	خط	۶۲
تعداد مسافر جابجا شده بخش خصوص	نفر	۴,۳۶۸,۰۰۰

مأخذ: سازمان اتوبوسرانی اهواز

۱۷-۲- تعداد و مشخصات اتوبوس های حمل و نقل عمومی موجود بر حسب عمر در شهر اهواز طی سال های ۱۴۰۰ - ۱۳۹۶

سال	تا ۵ سال	۵ تا ۱۰ سال	۱۰ تا ۱۵ سال	بیش از ۱۵ سال	جمع
۱۳۹۶	۶۳	۳۰۸	۲۸۸	۱	۶۶۰
۱۳۹۷	۵۲	۲۲۸	۳۷۹	۱	۶۶۰
۱۳۹۸	۵۲	۱۶۳	۱۴۷	۱۸۵	۵۴۷
۱۳۹۹	۵۲	۱۳۹	۳۱۵	۳۰	۵۳۶
۱۴۰۰	۵۲	۱۲۰	۲۸۸	۷۲	۵۳۲

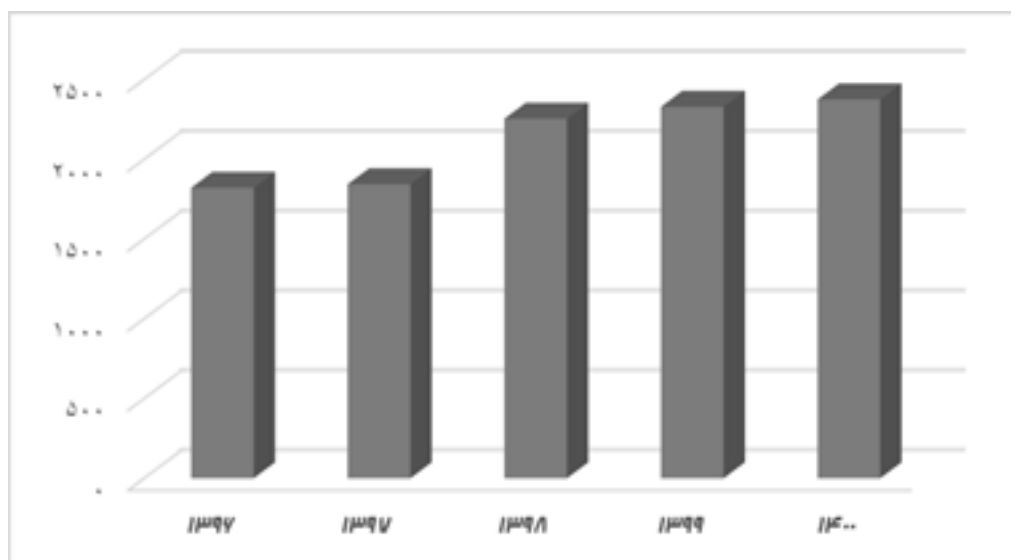
مأخذ: سازمان اتوبوسرانی اهواز

۱۷-۳- مقایسه تعداد اتوبوس و جمعیت تحت پوشش یک اتوبوس در شهر اهواز طی سال های ۱۴۰۰ - ۱۳۹۶

سال	تعداد اتوبوس	برآورد جمعیت	جمعیت تحت پوشش به ازای هر اتوبوس (نفر)
۱۳۹۶	۶۶۰	۱,۱۹۹,۹۵۳	۱,۸۱۸
۱۳۹۷	۶۶۰	۱,۲۱۵,۳۱۱	۱,۸۴۱
۱۳۹۸	۵۴۷	۱,۲۳۰,۸۶۸	۲,۲۵۰
۱۳۹۹	۵۳۶	۱,۲۴۶,۶۲۳	۲,۳۲۶
۱۴۰۰	۵۳۲	۱,۲۶۲,۵۸۱	۲,۳۷۳

مأخذ: سازمان اتوبوسرانی شهرداری اهواز

۱۷-۱- جمعیت تحت پوشش یک اتوبوس در شهر اهواز طی سال های ۱۴۰۰-۱۳۹۶



منبع: جدول ۱۷-۳

۱۷-۴- مشخصات جایگاه های مخصوص اتوبوس در شهر اهواز سال ۱۴۰۰

نام توقفگاه	آدرس	منطقه	نوع جایگاه
قدس	اتوبان قدس، جنب بیمارستان آپادانا	شش	توقفگاه
شهید رجایی	بلوار نواب صفوی (سپیدار)، جنب آتش نشانی	هشت	توقفگاه
شهید شاه ولی	بلوار انصار (سپیدار)، جنب بیمارستان امیرالمومنین	هشت	توقفگاه
۲۲ بهمن	بلوار آیت ا... بهبهانی (کوت عبدالله)	شهرستان کارون	توقفگاه
تعمیرگاه مرکزی	سه راه خرمشهر، جاده ملاشیه	شش	تعمیرگاه مرکزی

مأخذ: سازمان اتوبوسرانی اهواز

۱۷-۵- مشخصات پایانه های مسافربری درون شهری مخصوص اتوبوس در شهر اهواز سال ۱۴۰۰

نام پایانه	آدرس	نوع جایگاه	مساحت- مترمربع	تعداد خطوط	تعداد اتوبوس فعال (دستگاه)
شهید فهمیده	بلوار ساحلی نادری	پایانه محصور	۸,۵۰۰	۱۴	۳۶
غدیر	ابتدای خیابان امام شرقی	پایانه محصور	۲,۱۰۰	۱۴	۳۶
شریعتی شمالی	شریعتی (سیمتری) روبروی سینما اکسین	پایانه خیابانی	پایانه خیابانی	۳	۱۱
شریعتی جنوبی	شریعتی (سیمتری) جنب بازار بزرگ اهواز	پایانه خیابانی	پایانه خیابانی	۶	۱۲
آزادگان	خیابان ۲۴ متری خیابان آزادگان	پایانه محصور	۳,۵۰۰	بازسازی	بازسازی
بنی هاشم	انتهای خیابان سروش جنوبی	پایانه خیابانی	پایانه خیابانی	۳	۴
کوت عبدالله	چهارراه آبادان روبروی پهن بنزین	پایانه خیابانی	پایانه خیابانی	۴	۰
شهدا	میدان شهدا	پایانه خیابانی	پایانه خیابانی	۶	۱۱
باغ معین	۲۴ متری باغ معین جنب پارک صباغان	پایانه خیابانی	پایانه خیابانی	۶	۱۰
بسیج (فلکه ساعت)	فلکه ساعت	پایانه خیابانی	پایانه خیابانی	۶	۰
شهرسالم	میدان شهدا جنب بانک ملت	پایانه خیابانی	پایانه خیابانی	۰	۰

مأخذ: سازمان اتوبوسرانی اهواز

۱۷ - ۶ - آمار ناوگان تاکسیرانی در شهر اهواز در سال ۱۴۰۰

ردیف	عنوان قلم	واحد	۱۴۰۰
۱	تعداد کل مسافر جابه جا شده توسط تاکسی در سال	نفر	۳۶,۴۹۰,۰۰۰
۲	تعداد مسافر جابه جا شده توسط تاکسی (روزانه)	نفر	۱۳۲,۰۰۰
۳	تعداد کل تاکسی ها	دستگاه	۱,۹۴۵
۴	تعداد تاکسی سواری	دستگاه	۱,۸۷۲
۵	تعداد تاکسی ون	دستگاه	۷۳
۶	تعداد تاکسی گازسوز	دستگاه	۱,۸۱۵
۷	متوسط عمر تاکسی ها	سال	۱۱/۳

ردیف	عنوان قلم	واحد	۱۴۰۰
۸	تعداد تاکسی افزایشی	دستگاه	-
۹	تعداد تاکسی تبدیلی (نو شده)	دستگاه	۲۰
۱۰	تاکسی موقت - شخصی ویژه	دستگاه	۱,۶۲۶
۱۱	متوسط ضریب سرنشین هر تاکسی (بدون در نظر گرفتن راننده)	نفر	۳

مأخذ: سازمان مدیریت و نظارت بر تاکسیرانی شهر اهواز

۱۷ - ۷ - تعداد تاکسی ها بر حسب نوع در شهر اهواز در سال ۱۴۰۰

نوع	تعداد
ویژه خطی	۱,۷۰۳
بی سیم	۲۱
فرودگاه	۱۴۶
راه آهن مرکزی	۳۷
راه آهن کارون	۲۸
پایانه ای	۱۰
جمع	۱,۹۴۵

مأخذ: سازمان مدیریت و نظارت بر تاکسیرانی شهر اهواز

۱۷ - ۸ - اقلام عمومی سازمان تاکسیرانی سال ۱۴۰۰

نوع	واحد	تعداد
آژانس تاکسی بی سیم	واحد	۳
آژانس تاکسی تلفنی تحت پوشش	واحد	-
آژانس تاکسی راه آهن	واحد	۲
آژانس تاکسی فرودگاه	واحد	۱
آژانس بانوان	واحد	۱
پیک موتوری	واحد	-
سرویس مدارس	دستگاه	-
تعداد ایستگاه های ساماندهی شده سطح شهر	ایستگاه	۱۵
تعداد صدور پروانه بهره برداری حمل و نقل درون شهری	پروانه	-
تشکیل پرونده تاکسی شخصی	پرونده	۳۱

نوع	واحد	تعداد
تعمید پرونده تاکسی شخصی ویژه	پرونده	۸۱۵
تاکسی با عمر کمتر از ۵ سال	دستگاه	۱۸۴
تعداد تاکسی های با عمر بین ۵ - ۱۰ سال	دستگاه	۵۳۳
تعداد تاکسی های با عمر بین ۱۰ - ۱۵ سال	دستگاه	۱،۱۷۱
تاکسی با عمر بیش از ۱۵ سال	دستگاه	۵۷
تعداد تاکسی متخلف تحویل پارکینگ داده شده	دستگاه	۱۰
تعداد تاکسی شاکی دار	دستگاه	۱۲۰
تعداد مدارک اخذ شده تاکسی متخلف	تعداد	۱۵۰
تعداد مدارک اخذ شده تاکسی شخصی	تعداد	۳۵
تعداد شخصی پارکینگی	دستگاه	-
تعداد شخصی ویژه شاکی دار	دستگاه	۱۳۰
صدور کارت شهری مالک	تعداد	۱۶۶
صدور کارت شهری کمکی	تعداد	۷۲
تشکیل پرونده خودرو تاکسی	تعداد	۱۳۲
تشکیل پرونده جهت اماکن	تعداد	۹۱۷

مأخذ: سازمان مدیریت و نظارت بر تاکسیرانی شهر اهواز

۱۷-۹- تعداد تاکسی ها بر حسب رنگ در شهر اهواز در سال ۱۴۰۰

رنگ	تعداد
تاکسی زرد خورشیدی	۱،۸۳۱
تاکسی سبز فسفری	۹۳
تاکسی سفید	۱۵
تاکسی نارنجی	۱
سایر رنگ های تاکسی	۵
جمع	۱،۹۴۵

مأخذ: سازمان مدیریت و نظارت بر تاکسیرانی شهر اهواز

۱۷-۱۰- تعداد و متوسط طول خطوط تاکسیرانی سال ۱۴۰۰

ردیف	شرح	واحد	میزان
۱	تعداد کل خطوط تاکسیرانی (خطوط تاکسی های رسمی)	خط	۱۱۵
۲	تعداد خطوط با مقصد آزاد (خطوط تاکسی های رسمی)	خط	۳
۳	تعداد خطوط با مقصد مشخص (خطوط شهری)	خط	۱۱۵

ردیف	شرح	واحد	میزان
۴	تعداد خطوط تحت نظارت سیستم نظارت تصویری	خط	-
۵	متوسط طول خطوط تاکسیرانی	کیلومتر	۸

مأخذ: سازمان مدیریت و نظارت بر تاکسیرانی شهر اهواز

۱۷-۱۱- مشخصات پایانه های مسافری شهر اهواز سال ۱۴۰۰

نام پایانه	سال تاسیس	مساحت (مترمربع)	نوع پایانه	موقعیت	نشانی
زاگرس	۱۳۶۰	۱۲،۲۲۴	درون استانی	منطقه ۷	بلوار پاسداران، قبل از میدان شهید بندر (چهار شیر)
سیاحت	۱۳۷۲	۳۹،۳۸۶	برون و درون استانی	منطقه ۶	انتهای خیابان انقلاب، واقع در میدان سه راهی خرمشهر
شرق	۱۳۸۰	۴۴،۷۱۵	برون و درون استانی	منطقه ۸	سه راه تپه
غرب	۱۳۸۰	۲،۰۰۰	درون استانی	منطقه ۶	سه راه حمیدیه
خلیج فارس	۱۳۹۱	۱۰،۰۰۰	درون استانی	منطقه ۸	بلوار آیت ... بهبهانی، ابتدای منازل کوی طلاب

مأخذ: سازمان پایانه های شهرداری اهواز

۱۷-۱۲- مشخصات جایگاه های معاینه فنی شهر اهواز سال ۱۴۰۰

نام جایگاه	نوع مالکیت	مساحت (مترمربع)	تعداد خطوط سبک	تعداد خطوط سنگین	موقعیت
مرکز معاینه فنی شماره یک	شهرداری	۶،۶۰۰	۴	۰	کیلومتر ۶ محور اهواز - خرمشهر، ابتدای ورودی خیابان ۲۲ بهمن، جنب شهرداری منطقه ۶
مرکز معاینه فنی شماره دو	شهرداری	۷،۱۰۰	۴	۰	بلوار پاسداران، مقابل کوی ملت، جنب شهرداری منطقه ۳
مرکز معاینه فنی شماره سه	خصوصی	-	۱	۱	برومی

مأخذ: سازمان پایانه های شهرداری اهواز

۱۳-۱۷- تجهیزات هوشمندسازی حمل و نقل شهر اهواز سال ۱۴۰۰

شرح	منطقه ۱	منطقه ۲	منطقه ۳	منطقه ۴	منطقه ۵	منطقه ۶	منطقه ۷	منطقه ۸	کوت عبدالله	جمع
تابلوی پیام متغییر خبری (VMS) و نمایشگرهای چند منظوره (ایستگاه)	۰	۰	۰	۰	۰	۰	۰	۰	۰	۰
تقاطعات مجهز به چراغ راهنمایی پیش زمانبندی (تقاطع)	۰	۰	۰	۰	۰	۰	۰	۰	۰	۰
تقاطعات مجهز به چراغ راهنمایی هوشمند (تقاطع)	۰	۰	۰	۰	۰	۰	۰	۰	۰	۰
تعداد دوربین نظارت تصویری (ایستگاه)	۰	۰	۰	۰	۰	۰	۰	۰	۰	۰
تعداد دوربین ثبت تخلف سرعت غیرمجاز (ایستگاه)	۰	۰	۰	۰	۰	۰	۰	۰	۰	۰
تعداد دوربین ثبت تخلف عبور از چراغ قرمز (ایستگاه)	۰	۰	۰	۰	۰	۰	۰	۰	۰	۰
تعداد دوربین ثبت تخلف پلاک خوان محدوده طرح ترافیک (ایستگاه)	۰	۰	۰	۰	۰	۰	۰	۰	۰	۰

مأخذ: معاونت حمل و نقل و ترافیک شهرداری اهواز

۱۴-۱۷- تجهیزات هوشمندسازی حمل و نقل شهر اهواز به تفکیک منطقه سال ۱۴۰۰

شرح	منطقه ۱	منطقه ۲	منطقه ۳	منطقه ۴	منطقه ۵	منطقه ۶	منطقه ۷	منطقه ۸	کوت عبدالله	جمع
تابلوی پیام متغییر خبری (VMS) و نمایشگرهای چند منظوره	۰	۰	۰	۰	۰	۰	۰	۰	۰	۰
تقاطعات دارای چراغ راهنمایی پیش زمانبندی	۰	۰	۰	۰	۰	۰	۰	۰	۰	۰
تقاطعات دارای چراغ راهنمایی هوشمند	۰	۰	۰	۰	۰	۰	۰	۰	۰	۰
تعداد دوربین نظارت تصویری	۰	۰	۰	۰	۰	۰	۰	۰	۰	۰
تعداد دوربین ثبت تخلف سرعت غیرمجاز	۰	۰	۰	۰	۰	۰	۰	۰	۰	۰
تعداد دوربین ثبت تخلف عبور از چراغ قرمز	۰	۰	۰	۰	۰	۰	۰	۰	۰	۰
تعداد دوربین ثبت تخلف پلاک خوان محدوده طرح ترافیک	۰	۰	۰	۰	۰	۰	۰	۰	۰	۰

مأخذ: معاونت حمل و نقل و ترافیک شهرداری اهواز

۱۵-۱۷- تعمیر و نگهداری تجهیزات هوشمند حمل و نقل شهر اهواز سال ۱۴۰۰

شرح	منطقه ۱	منطقه ۲	منطقه ۳	منطقه ۴	منطقه ۵	منطقه ۶	منطقه ۷	منطقه ۸	کوت عبدالله	جمع
چراغ راهنمایی پیش زمانبندی	۰	۰	۰	۰	۰	۰	۰	۰	۰	۰
چراغ راهنمایی هوشمند	۰	۰	۰	۰	۰	۰	۰	۰	۰	۰

شرح	منطقه ۱	منطقه ۲	منطقه ۳	منطقه ۴	منطقه ۵	منطقه ۶	منطقه ۷	منطقه ۸	کوت عبدالله	جمع
دوربین نظارت تصویری	۳۸۰	۲۹۰	۶۷	۱۰۹	۴۴	۱۴۵	۵۱	۰	۱۵۵	۱,۲۴۱
تابلوی پیام متغییر خبری (VMS) و نمایشگرهای چند منظوره	۰	۰	۰	۰	۰	۰	۰	۰	۰	۰
دوربین ثبت تخلف سرعت غیرمجاز	۰	۳۳	۳	۱۵	۰	۰	۱۳	۰	۱۰	۷۴
دوربین ثبت تخلف عبور از چراغ قرمز	۰	۰	۰	۰	۰	۰	۰	۰	۰	۰
دوربین ثبت تخلف پلاک خوان محدوده طرح ترافیک	۸	۰	۰	۰	۰	۰	۰	۰	۰	۸

مأخذ: معاونت حمل و نقل و ترافیک شهرداری اهواز

۱۶-۱۷- وضعیت موجود پل های عابرپیاده تا پایان سال ۱۴۰۰

منطقه	ردیف	نشانی	طول عرشه	ارتفاع
۱	۱	بلوار هاشمی، حدفاصل پل مدافعان حره، پل سردار هاشمی	۳۵	-
	۲	حد فاصل پل پنجم و میدان شریعتی	۴۰	-
	۳	بلوار آیت اله بهبهانی، روبروی حوزه علمیه	۴۶	۶
	۴	بلوار آیت اله بهبهانی، روبروی ترمینال خلیج فارس جدید	۴۰	۶
۲	۱	کیانپارس، نبش خ موحدین	۳۳/۱	-
	۲	امانیه، قبل از پل روگذر	۳۵/۲	-
	۳	کیانپارس، خ پهلوان غربی	۳۶/۴	-
	۴	بلوار ساحلی غربی، نبش میهن	۳۸	-
	۵	بلوار ساحلی غربی، نبش خ ۱۳	۴۵	-
	۶	بلوار ساحلی غربی، نبش خ ۶	۴۳	-
	۷	بلوار پدافند، درب پدافند	۵۵	-
	۸	بلوار پدافند، روبروی پارک آبی	-	-
	۹	بلوار پدافند، شهرک زردشت	۵۵	-

منطقه	ردیف	نشانی	طول عرشه	ارتفاع
۳	۱	بلوار پاسداران، زرگان	۴۰	۵/۹
	۲	بلوار پاسداران، کوی ملت، نبش دانیال	۴۰	۵/۵
	۳	بلوار پاسداران، روبروی شرکت حفاری	۸۲	۵/۸
	۴	بلوار پاسداران، روبروی زیتون کارمندی و شهرک شاهد	۸۰	۵/۵۵
	۵	بلوار پاسداران، روبروی بیمارستان ابوذر	۱۰۵	۵/۵
	۶	بلوار پاسداران، روبروی دانشگاه آزاد	۶۵	۵
	۷	بلوار بسیج، مقابل انبار هلالی	-	۵/۵
۴	۱	حدفاصل میدان دانشگاه تا پل پنجم	۴۰	-
	۲	بلوار گلستان، روبروی دانشگاه علوم پزشکی	۴۲	۶/۱
	۳	بلوار گلستان، روبروی خوابگاه علوم پزشکی، جنب اداره اطلاعات	۴۰	-
	۴	بلوار گلستان، روبروی شهرداری منطقه چهار	۴۲	-
	۵	بلوار گلستان، روبروی خوابگاه شهید چمران (حضرت معصومه)	۵۲	-
	۶	بلوار گلستان روبروی شرکت توسعه نیشکر	۴۲	-
	۱	حدفاصل ۲۲ بهمن تا میدان کارگر	۴۳	-
۵	۲	بلوار گلستان، تقاطع بهارستان	-	-
	۳	حدفاصل میدان کودک تا مجاهد	۶۶	-
	۴	خ ۱۳ رشد (راه آهن)	-	-
۶	۱	جاده خرمشهر روبروی ترمینال سوسنگرد	۶۰	-
	۱	بلوار پاسداران، روبروی سخیریه	۷۰	۵
۷	۲	بلوار پاسداران، روبروی ترمینال مسافربری	۹۵	۵/۲
	۳	بلوار نواب صفوی، روبروی کلانتری ۱۱	۵۰	-
	۴	بلوار نواب صفوی، روبروی منازل کارون	۳۸	-
	۵	بلوار پاسداران، روبروی شرکت نفت	۹۵	۵/۱
	۶	بلوار ساحلی شرقی، مقابل عامری	۴۵	۵
	۷	بلوار نواب، مقابل لوله سازی	-	-
	۸	بلوار فنی و حرفه ای، نبش کوی پلیس	۳۲	-
۹	کوی رمضان	-	-	

مأخذ: معاونت حمل و نقل و ترافیک شهرداری اهواز

۱۷-۱۷- وضع موجود تقاطع های غیرهمسطح تا پایان سال ۱۴۰۰

ردیف	منطقه	نام تقاطع	آدرس
۱	۲	سوداگر	بلوار مدرس، روبروی کیانشهر
۲	۲	جانباز	بلوار مدرس، زردشت
۳	۲	دغاغله	روگذر کیان آباد
۴	۲	صیاد شیرازی	مهرشهر، بلوار توحید
۵	۲	لشکر	لشکر ۹۲ زرهی
۶	۱	شریعتی	بلوار جمهوری، مسیر پل پنجم
۷	۸	پل هاشمی	امام شرقی
۸	۴	پل تختی	بلوار انقلاب
۹	۷	نهج البلاغه	بلوار پاسداران
۱۰	۶	پل راهنمایی	بلوار انقلاب
۱۱	۶	پل علوی	کوی علوی
۱۲	۷	خلیج فارس	بلوار پاسداران
۱۳	۵	نورد	بلوار شهید هاشمی، ملاشیه
۱۴	۱	جوادالائمه	فاز یک و دو
۱۵	۷	چهارشیر	بلوار مدرس
۱۶	۷	ولایت	بلوار مدرس

مأخذ: معاونت حمل و نقل و ترافیک شهرداری اهواز

۱۸-۱۷- تعداد خودروهای معاینه شده و برچسب گرفته در مراکز معاینه فنی خودرو سال ۱۴۰۰

نام معاینه فنی	جمع	فروردین	اردیبهشت	خرداد	تیر	مرداد	شهریور
صلاح عیبات	۳۸,۲۷۰	۱,۰۵۷	۲,۸۳۹	۲,۶۲۱	۳,۵۱۱	۴,۲۹۰	۴,۲۳۶
معاینه فنی شماره ۲ اهواز کد ۲۲۰۲ (مسعود کشاورزی)	۴۲,۴۹۵	۱,۴۰۸	۳,۳۴۴	۳,۰۶۶	۳,۷۹۲	۴,۵۷۴	۴,۵۲۴

نام معاینه فنی	جمع	فروردین	اردیبهشت	خرداد	تیر	مرداد	شهریور
ایمن سازان اهواز (فریدون کریمی)	۲۲,۸۹۵	۳۷۱	۱,۴۰۷	۱,۵۱۹	۲,۰۵۷	۲,۵۴۸	۲,۵۸۱
شیرآبادی	۷,۷۹۵	۸۵	۳۳۹	۴۴۶	۷۵۱	۸۰۵	۸۷۷
شریفی	۱۰,۹۷۳	۸۵	۶۵۲	۵۶۱	۷۲۸	۱,۱۵۰	۱,۲۲۵

۱۷-۱۸- تعداد خودروهای معاینه شده و برچسب گرفته در مراکز معاینه فنی خودرو سال ۱۴۰۰ (ادامه)

نام معاینه فنی	مهر	آبان	آذر	دی	بهمن	اسفند
صلاح عبیات	۳,۴۹۴	۳,۲۱۴	۲,۱۲۰	۳,۷۸۴	۴,۰۹۴	۳,۰۱۰
معاینه فنی شماره ۲ اهواز کد ۲۲۰۲ (مسعود کشاورزی)	۳,۳۱۷	۲,۹۴۵	۲,۸۳۳	۴,۱۸۴	۴,۶۷۶	۳,۸۳۲
ایمن سازان اهواز (فریدون کریمی)	۱,۹۷۳	۱,۸۳۸	۱,۳۳۰	۲,۴۶۱	۲,۷۹۳	۲,۰۱۷
شیرآبادی	۷۴۱	۶۰۱	۴۱۶	۹۸۳	۱,۰۱۵	۷۳۶
شریفی	۱,۰۴۹	۹۴۸	۷۲۲	۱,۱۸۵	۱,۵۳۸	۱,۱۳۰

مأخذ: معاونت حمل و نقل و ترافیک شهرداری اهواز

۱۷-۱۹- پارکینگ ها و توقفگاه های مجاز شهر اهواز به تفکیک مناطق هشتگانه شهرداری در سال ۱۴۰۰

تحت پوشش شهرداری						
ردیف	نام پارکینگ	منطقه	مساحت به متر مربع	ظرفیت خودرو	نشانی	
۱	دانشگاه آزاد	۵	۱۴,۱۷۰	۷۰۹	جنب دانشگاه آزاد	
۲	دولت	۲	۲,۵۱۳	۱۲۵	روبروی بهشت هویزه	
۳	دولت یک	۲	۱۲۵	۱۲۵	بلوار ساحلی کیانپارس، روبروی خ سروش	
۴	دولت دو	۲	۵,۰۰۰	۲۵۰	بلوار ساحلی کیانپارس، جنب پارکینگ کتابخانه مرکزی	
۵	دولت سه	۲	۴,۱۰۰	۲۰۵	بلوار ساحلی کیانپارس، روبروی خ ۹	
۶	دولت چهار	۲	۴,۳۱۸	۲۱۶	بلوار ساحلی کیانپارس، روبروی خ ۱۳	
۷	پایانه سیاحت	۶	۸۰۰	۴۰	سه راه خرمشهر، پایانه مسافری سیاحت	
۸	پارکینگ لاله اصلی	۷	۱۵۰	۱۵۰	ورودی پارک لاله	
۹	پارکینگ لاله یک	۷	۲,۱۰۰	۱۰۰	بلوار ساحلی عامری	
۱۰	امام رضا (ع)	۸	۶,۱۳۰	۴۰	پایانه شرق	
۱۱	رفاه	۱	۱۴,۰۰۰	۸,۰۰۰	بلوار شهید فهمیده	

تحت پوشش شهرداری					
ردیف	نام پارکینگ	منطقه	مساحت به متر مربع	ظرفیت خودرو	نشانی
۱۲	کارگر	۵	۱,۱۰۰	۵۵	فرهنگ شهر، خیابان کارگر غربی
۱۳	هتل نیشکر	۴	۱,۸۳۰	۹۰	اتوبان گلستان، جنب هتل نیشکر
۱۴	توقفگاه آزادی	۸	۱۲,۸۰۰	۶۰۰	جاده اهواز- ماهشهر، جنب استخر آزادی
۱۵	بقایی	۵	۲,۵۰۰	۱۲۵	انتهای اتوبان گلستان، ورودی بیمارستان بقایی
۱۶	گلستان	۴	۸۰۸	۴۰	گلستان، درب ورودی بیمارستان
۱۷	شرق	۸	۷۰۰	۳۵	سه راه تپه، درب ورودی پایانه شرق
۱۸	کلینیک بیمارستان گلستان	۴	۷۵۰	۴۰	گلستان، ورودی کلینیک بیمارستان گلستان
۱۹	خیابان خسروی	۱	۳۰۰	۲۰	خسروی، نبش خیابان کاشانی
۲۰	خیابان ادهم	۱	۱,۷۰۰	۸۵	خیابان نادری شرقی، نبش ادهم
۲۱	پیام نور	۵	۳,۰۰۰	۱۵۰	روبروی دانشگاه پیام نور
۲۲	مجتمع تالارها	۸	۲۰,۰۰۰	۱,۰۰۰	سپیدار، مجتمع تالارها
۲۳	سما یک	۵	۱۳,۰۰۰	۶۵۰	کوی مجاهد، جنب دانشگاه سما
۲۴	سما دو	۵	۳,۰۰۰	۱۵۰	کوی مجاهد، جنب دانشگاه سما
۲۵	ساحل کارون	۱	۲,۰۰۰	۱۰۰	انتهای بلوار شهید فهمیده
۲۶	عامری	۷	۴,۶۰۰	۲۳۰	بلوار ساحلی عامری حد فاصل پل هفتم و پل سیاه
۲۷	مالیات	۴	۹,۰۰۰	۳۶۰	بلوار ساحلی غربی، نرسیده به میدان مالیات
	جمع کل		۱۲۱,۴۹۴	۱۳,۳۳۰	

مأخذ: سازمان پایانه های شهرداری اهواز

پارکینگ های در مالکیت بخش خصوصی					
ردیف	نام پارکینگ	منطقه	مساحت به متر مربع	ظرفیت خودرو	نشانی
۱	امیر	۲	۵۳۰	۱۰۰	کیان پارس، خ ۱۷ شرقی، جنب بیمارستان آریا
۲	غفاری	۱	۷۵۰	۳۷	خیابان غفاری، بین خاقانی و مولوی
۳	کرخه	۱	۳۵۲	۱۷	خیابان کافی، بین خوانساری و موسوی
۴	کرپلا	۱	۳۵۰	۱۸	خیابان خسروی، نبش کاشانی پشت ایستگاه تاکسی
۵	حافظ	۱	۴۳۶	۲۲	سلمان فارسی، خ حافظ، بین نادری و کافی
۶	حویزه	۱	۵۶۲	۲۹	امام شرقی، بین شریعتی و خاقانی، نبش محمدیان
۷	کافی	۱	۵۰۰	۲۵	خیابان نادری، خ کافی، بین نظامی و خسروی
۸	پاداد	۱	۱،۲۶۳	۶۴	خیابان ۱۰ پادادشهر، جنب مجتمع هیراد
۹	اهوازبان	۱	۳۰۰	۱۵	۲۴ متری، کوچه اهوازبان، روبروی اورژانس امام
۱۰	نادری	۱	۵۰۰	۲۵	نادری، خ مسلم، نبش جهانیان
۱۱	عطارد	۱	۵۱۶	۲۶	سی متری، خیابان عطارد
۱۲	چشم انداز	۱	۱۰۰	۵	طالقانی شرقی، نبش خیابان شهید قنادان زاده
۱۳	سیروس	۱	۵۵۰	۲۸	نادری، خیابان نادری
۱۴	شاهد	۱	۴،۶۰۰	۲۳۰	میدان شهدا، جنب پل هلالی
۱۵	سیتی سنتر مهزیار	۳	۵۳۰	۱۰۰	زیتون کارمندی، خیابان حجت
۱۶	تالار میرداماد	۴	۵،۰۰۰	۲۵۰	بهارستان، خیابان صدف یک
۱۷	آزادگان	۱	۲۲۰	۱۱	نادری، خیابان علم الهدی، بین کافی و نادری
۱۸	امام	۱	۶۰۰	۳۰	۲۴ متری، خیابان شهید مصطفایی
۱۹	کلینیک بقایی	۱	۳۳۰	۱۶	سی متری، خیابان کیکاووس
۲۰	البرز	۱	۷۰۰	۳۵	نادری، خیابان خوانساری، بین خ نادری و کافی
۲۱	امیر	۱	۷۶۰	۲۷	خیابان آزادگان، نظام وفا، بین اردشیر و کیومرث

پارکینگ های در مالکیت بخش خصوصی					
ردیف	نام پارکینگ	منطقه	مساحت به متر مربع	ظرفیت خودرو	نشانی
۲۲	آزادگان	۱	۳۵۰	۱۷	خیابان آزادگان، روبروی ایستگاه تاکسی
۲۳	امام رضا (ع)	۱	۳۴۵	۱۸	خیابان خوانساری، بین نادری و کافی
۲۴	سروش	۶	۲،۲۴۴	۹۰	بلوار قدس، روبروی بیمارستان آپادانا
جمع کل			۲۲،۳۸۸	۱،۲۳۵	

مأخذ: سازمان پایانه های شهرداری اهواز

۲۱-۱۷ - پیشرفت کار پروژه های قطار شهری اهواز سال ۱۴۰۰

شماره خط	درصد پیشرفت مطالعات	درصد پیشرفت فیزیکی دیو	*درصد پیشرفت فیزیکی عملیات زیرزمینی	درصد پیشرفت فیزیکی همسطح	درصد پیشرفت ایستگاه های همسطح	درصد پیشرفت ایستگاه های تونل	درصد پیشرفت کل فیزیکی	توضیحات
۱	۹۷	۴۰	۴۵	-	-	۳۰	۲۹	-

مأخذ: سازمان قطار شهری اهواز و حومه

* درصد پیشرفت فیزیکی شامل ایستگاه ۱- سیویل ۴۵٪ - ۲- تجهیزات ۳٪

۲۲-۱۷ - اطلاعات قطار شهری در شهر اهواز سال ۱۴۰۰

ردیف	عنوان قلم	واحد	میزان
۱	تعداد مسیر پیش بینی شده	مسیر	۱
۲	طول کل مسیرهای پیش بینی شده	کیلومتر	۲۳
۳	تعداد ایستگاه های پیش بینی شده در کل مسیرها	ایستگاه	۲۳
۴	تعداد مسیر بهره برداری شده	مسیر	-
۵	طول مسیر بهره برداری شده	کیلومتر	-
۶	تعداد ایستگاه های بهره برداری شده	ایستگاه	-
۷	میزان کل حفاری انجام شده تونل ها	کیلومتر	۱۷

مأخذ: سازمان قطار شهری اهواز و حومه

● بخش دوم: شهرسازی و معماری

۱۷-۲۳- مساحت پهنه های بافت فرسوده و فعالیت های صورت گرفته در بافت فرسوده شهر اهواز سال ۱۴۰۰

شرح	منطقه ۱	منطقه ۳	منطقه ۴	منطقه ۵	منطقه ۶	منطقه ۷	جمع
مساحت پهنه های بافت فرسوده (هکتار)	۳۵۲/۴	۵۶/۵۲	۶۲/۸۲	۱۵۱/۵۵	۲۴۴/۳۲	۲۷۹/۵۹	۱۱۵۲/۵۱
تعداد افراد معرفی شده به بانک (نفر)	۷۲	-	۳۶	۱	۱۳	۳۴	۱۵۶
تعداد پروانه های صادر شده (مسکونی-تجاری) بافت فرسوده	۷۲	-	۳۶	۱	۱۳	۳۴	۱۵۶
مساحت عرصه پروانه های صادر شده (مترمربع)	۱۲۰۶۷۲/۷	۳۲۰/۵	۵۰۶۱۱/۴	۱	۲۰۲۷۸/۴	۳۰۹۹۰/۵۵	۲۴۰۷۳۲/۲۳
تعداد واحدهای مسکونی احداثی	۴۵	-	۱۳	۱	۱۷	۶۷	۹۷
مبلغ تخفیفات عوارض (ریال)	۹۰۳۹۴۰۹۵۷۰۰۰	۱۶۰۷۸۰۶۵۰	۴۹۶۰۸۵۷۰۰۰	۱	۱۳۰۴۹۰۰۹۱۳	۶۲۸۰۴۴۴۰۰۰	۱۰۰۵۵۰۴۶۹۰۲۶۳

مأخذ: سازمان بهسازی و نوسازی اهواز
توضیح: در خصوص منطقه ۵ طبق مکاتبات انجام شده، محله بافت فرسوده آن منطقه تاکنون در طرح جامع ابلاغ نشده است لذا هیچگونه پروانه ای تاکنون صادر نشده است.

۱۷-۲۴- مساحت بافت فرسوده نوسازی شده توسط مالکان سال ۱۴۰۰ (هکتار)

مناطق	۱۴۰۰
منطقه ۱	۵/۳۲
منطقه ۳	۰/۵۲
منطقه ۴	۰/۹۰
منطقه ۵	-
منطقه ۶	۰/۲۱
منطقه ۷	۰/۷۵
جمع	۷/۲

مأخذ: سازمان بهسازی و نوسازی اهواز

۱۷-۲۵- مساحت بافت فرسوده نوسازی شده از سال ۸۹ تا سال ۱۴۰۰ (هکتار)

عنوان قلم	واحد	تعریف	از سال ۸۹ لغایت سال ۱۴۰۰
مساحت بافت فرسوده مصوب	متر مربع	شاخص های شناسایی محدوده بافت های فرسوده شهری طبق مصوبه مورخ ۸۵/۲/۱۱ شورای عالی شهرسازی و معماری ایران	۱۱۰۲۰۰۱۰۵
مساحت بافت فرسوده نوسازی شده تا سال مذکور	متر مربع	میزان مساحت نوسازی شده از ابتدای مصوب بافت فرسوده تا سال مذکور	۷۲۱۹۲/۳۷

مأخذ: سازمان بهسازی و نوسازی شهرداری اهواز

۱۷-۲۶- تعداد و مساحت پروانه های ساختمانی صادر شده به تفکیک مناطق شهرداری سال ۱۴۰۰

منطقه	تعداد	مساحت زمین (مترمربع)	مساحت زیر بنا (مترمربع)
۱	۲۹۳	۶۲۲۸۳ / ۳۸	۲۲۲۵۱۴۷ / ۷۱
۲	۲۹۶	۱۷۰۰۱۹ / ۷۴	۵۴۹۴۸۵ / ۶۸
۳	۱۹۴	۷۳۷۳ / ۲	۹۸۹۱۴ / ۱۸
۴	۱۸۰	۸۷۵۱۶ / ۵۷	۳۸۰۳۹۹ / ۳
۵	۸۹	۳۱۴۷۳۴ / ۶۲	۱۳۸۳۱۶ / ۵۸
۶	۱۸۰	۲۳۲۰۲ / ۲۴	۹۷۲۰۵ / ۹۶
۷	۹۰	۱۶۵۸۶ / ۷۱	۵۳۱۳۹ / ۸۶
۸	۳۱۲	۷۰۰۱۶ / ۸۳	۲۳۴۶۴۶ / ۲۱
جمع	۱۶۳۴	۴۷۱۰۷۳۳	۱۰۷۷۴۰۶۵۵

مأخذ: معاونت های شهرسازی و معماری مناطق هشتگانه شهرداری اهواز

۱۷-۲۷- فهرست ریز آرا کمیسیون ماده صد به تفکیک مناطق هشتگانه در سال ۱۴۰۰

منطقه	انواع تخریب	برائت	جریعه
منطقه ۱	۲۰	-	۲۰۴
منطقه ۲	۷۳	-	۳۴۱
منطقه ۳	۲۱	-	۲۲۰
منطقه ۴	۵۵	-	۳۳۱
منطقه ۵	۶۷	-	۲۱۰
منطقه ۶	۴۴	-	۴۶۵
منطقه ۷	۶۵	-	۲۲۶

منطقه	انواع تخریب	برائت	جریحه
منطقه ۸	۶۲	-	۵۹۵

مأخذ: اداره کمیسیون ماده صد شهرداری اهواز

۱۷-۲۸- ده تخلف عهده دارای بیشترین درصد فراوانی در سال ۱۴۰۰

نوع تخلف	درصد ریز تخلف کل مناطق
توسعه و اضافه ساخت مازاد بر پروانه	۳۶/۴۳
توسعه و اضافه ساخت مازاد بر پایانکار	۵/۸۳
توسعه و اضافه ساخت مازاد بر تراکم	۱/۲۸
توسعه و اضافه ساخت در حد تراکم	۱/۱۸
تبدیل	۴/۱۹
کسری پارکینگ	۱۱/۷۹
کسری تراس	۲/۸۸
پله خارج از پیش آمدگی	۷/۳۴
مازاد پیش آمدگی	۸/۱۱

مأخذ: اداره کمیسیون ماده صد شهرداری اهواز

● بخش سوم: عمران

۱۷-۲۹- گزارش مصارف عمرانی (اعتبارات تعلق دارایی ها) به تفکیک ماهوریت (ارقام به هزار ریال)

کد ماهوریت	عنوان ماهوریت	بودجه مصوب سال ۱۳۹۹	درصد از کل	بودجه مصوب سال ۱۴۰۰	درصد از کل
۱	کالبدی و شهرسازی	۱,۳۶۰,۸۵۵,۰۰۰	٪۸	۱,۴۶۶,۷۰۰,۰۰۰	٪۷
۲	محیطزیست و خدمات شهری	۳,۰۵۷,۴۶۵,۰۰۰	٪۱۹	۶,۷۰۹,۳۰۰,۰۰۰	٪۳۰
۳	ایمینی و مدیریت بحران	۳۸۹,۸۵۰,۰۰۰	٪۲	۴۴۷,۰۰۰,۰۰۰	٪۲
۴	حمل و نقل و ترافیک	۱۰,۱۳۳,۴۶۰,۰۰۰	٪۶۳	۱۲,۳۱۰,۲۵۰,۰۰۰	٪۵۵

۵	خدمات مدیریت	۴۸۵,۴۰۰,۰۰۰	٪۳	۶۲۸,۲۵۰,۰۰۰	٪۳
۶	اجتماعی و فرهنگی	۳۷۷,۳۵۰,۰۰۰	٪۲	۴۴۲,۵۰۰,۰۰۰	٪۲
	دیون	۲۶۰,۰۰۰,۰۰۰	٪۲	۳۱۱,۰۰۰,۰۰۰	٪۱
	مجموع	۱۶,۰۶۴,۳۸۰,۰۰۰	٪۱۰۰	۲۲,۳۱۵,۰۰۰,۰۰۰	٪۱۰۰

مأخذ: معاونت برنامه ریزی و توسعه سرمایه انسانی شهرداری اهواز

● بخش چهارم: خدمات شهری

۱۷-۳۰- آمار طراحی فضای سبز شهر اهواز در سال ۱۴۰۰

مناطق	طراحی فضای سبز		ساماندهی فضای سبز		کل	
	تعداد	مترمربع	تعداد	مترمربع	تعداد	مترمربع
منطقه ۱	۲	۲۶,۰۰۰	۱	۴۰,۰۰۰	۳	۶۶,۰۰۰
منطقه ۲	۲	۱۲۰,۰۰۰	۰	۰	۲	۱۲۰,۰۰۰
منطقه ۳	۳	۵۰,۰۰۰	۰	۰	۳	۵۰,۰۰۰
منطقه ۴	۴	۳۳۲,۰۰۰	۰	۰	۴	۳۳۲,۰۰۰
منطقه ۵	۴	۹۴,۰۰۰	۰	۰	۴	۹۴,۰۰۰
منطقه ۶	۲	۱۹,۲۰۰	۰	۰	۲	۱۹,۲۰۰
منطقه ۷	۱	۲۰,۰۰۰	۰	۰	۱	۲۰,۰۰۰
منطقه ۸	۳	۱۲۶,۰۰۰	۰	۰	۳	۱۲۶,۰۰۰
جمع	۲۱	۷۸۷,۲۰۰	۱	۴۰,۰۰۰	۲۲	۸۲۷,۲۰۰

مأخذ: سازمان پارک ها و فضای سبز اهواز

۳۱-۱۷- وضعیت فضای سبز در شهر اهواز برحسب مترمربع در سال ۱۴۰۰

منطقه	منطقه ۱	منطقه ۲	منطقه ۳	منطقه ۴	شرح			
تعداد مساحت	تعداد مساحت	تعداد مساحت	تعداد مساحت	تعداد مساحت				
۱۸	۷۷,۰۶۲	۸	۲۶,۶۶۰	۱۹	۵۰,۲۷۰	۱۵	۴۰,۵۵۷	پارک همسایگی
۸	۳۶,۶۳۴	۱۰	۹۴,۱۹۶	۱۱	۱۴۰,۶۰۵	۱۱	۱۰۱,۵۶۷	پارک محله ای
۱۰	۲۶۵,۷۳۹	۸	۳۱۷,۶۹۸	۱۰	۳۴۸,۷۰۵	۲	۷۳,۵۲۶	پارک ناحیه ای
۳	۳۰۸,۰۰۰	۶	۷۹۱,۲۷۸	۰	۰	۴	۵۴۳,۵۱۵	پارک منطقه ای
۰	۰	۰	۰	۱	۳,۰۰۰,۰۰۰	۰	۰	پارک جنگلی
۲	۱۸,۱۰۰	۱	۱۸۰,۰۰۰	۱۹	۲۵۵,۳۸۳	۴۰	۲۲۶,۶۷۸	انبوه کاری
۴۶	۲۰۱,۲۴۵	۱۴	۴۷۸,۷۶۶	۵۹	۶۲۰,۰۳۱	۳۷	۲۰۶,۷۲۶	فضای سبز آیلند-بلوار
۱۳	۱۱۹,۳۹۸	۱۵	۲۲۱,۶۳۲	۲۷	۲۲۸,۴۹۳	۲۰	۴۴۶,۵۰۶	فضای سبز رفیوژ
۶	۱۴,۷۶۷	۹	۸۹,۵۸۳	۱۸	۸۵,۳۱۱	۱۵	۳۶,۲۰۰	فضای سبز میادین
۲۲	۳۴,۷۶۲	۳	۶,۸۲۷	۵	۲۶,۳۱۱	۰	۰	فضای سبز لچکی
۱۷	۱۰۱,۶۲۰	۶	۲۲۵,۶۳۰	۸	۲۲۱,۴۶۲	۳۰	۹۲,۹۴۷	قطعات پراکنده

۳۱-۱۷- وضعیت فضای سبز در شهر اهواز برحسب مترمربع در سال ۱۴۰۰ (ادامه)

منطقه	منطقه ۵	منطقه ۶	منطقه ۷	منطقه ۸	شرح			
تعداد مساحت	تعداد مساحت	تعداد مساحت	تعداد مساحت	تعداد مساحت				
۱۱	۲۸,۱۱۲	۸	۵۸,۳۱۶	۱۲	۳۲,۰۴۹	۲۰	۵۴,۰۴۱	پارک همسایگی
۱۰	۱۲۲,۹۳۶	۷	۱۶,۹۱۶	۶	۴۵,۶۹۸	۱۶	۱۷۱,۸۱۰	پارک محله ای

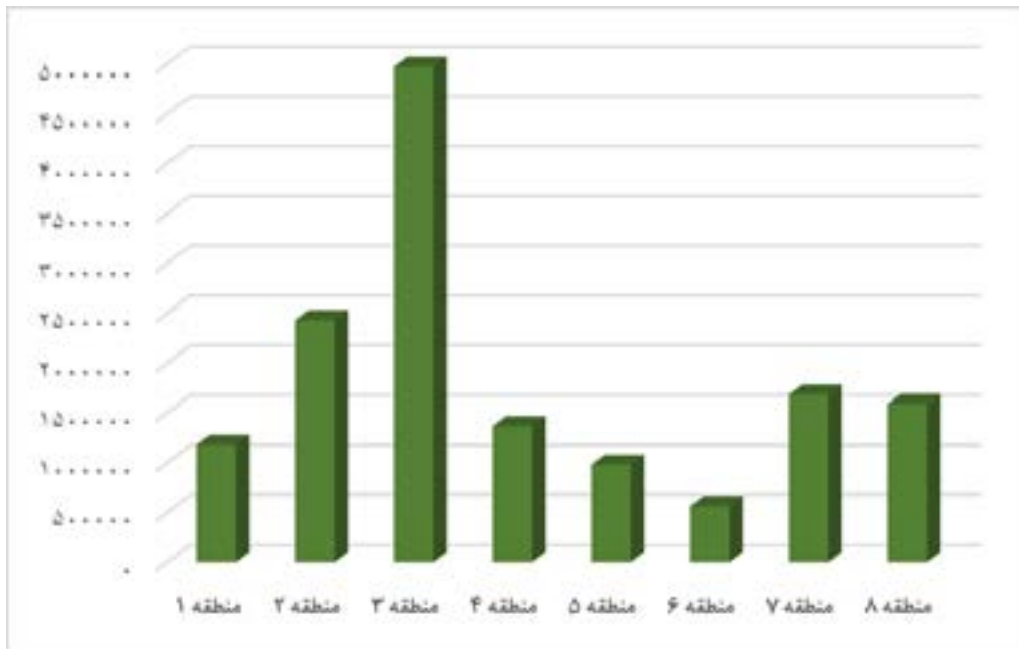
منطقه	منطقه ۵	منطقه ۶	منطقه ۷	منطقه ۸	شرح			
۶	۲۰۹,۰۹۹	۲	۶۴,۲۵۰	۴	۱۳۷,۷۸۱	۵	۱۳۰,۶۸۳	پارک ناحیه ای
۰	۰	۰	۰	۰	۰	۲	۲۷۰,۰۵۵	پارک منطقه ای
۰	۰	۰	۰	۰	۰	۰	۰	پارک جنگلی
۱۵	۲۳۸,۶۳۴	۰	۰	۰	۰	۲۵	۵۸,۲۲۷	انبوه کاری
۱۵	۲۱۱,۲۵۰	۴۴	۳۳۵,۳۹۸	۳۳	۵۵۷,۴۸۳	۵۵	۲۸۶,۲۶۱	فضای سبز آیلند-بلوار
۱۴	۴۸,۸۲۷	۱۵	۳۰,۲۸۲	۲۴	۳۳۵,۱۹۴	۲۲۱	۴۸۵,۲۰۵	فضای سبز رفیوژ
۷	۴۶,۲۴۷	۱۴	۳۷,۵۶۶	۱۰	۳۴,۸۹۴	۱۲	۷۹,۰۵۱	فضای سبز میادین
۰	۰	۱۱	۱۴,۳۲۸	۱۷	۱۶۷,۹۰۳	۲۰	۲۳,۰۷۴	فضای سبز لچکی
۱۳	۷۵,۰۰۹	۰	۰	۹	۵۱,۵۹۳	۱۸	۳۲,۳۰۸	قطعات پراکنده

مأخذ: سازمان پارک ها و فضای سبز اهواز

۳۲-۱۷- وضعیت کلی فضای سبز در شهر اهواز برحسب مترمربع در سال ۱۴۰۰

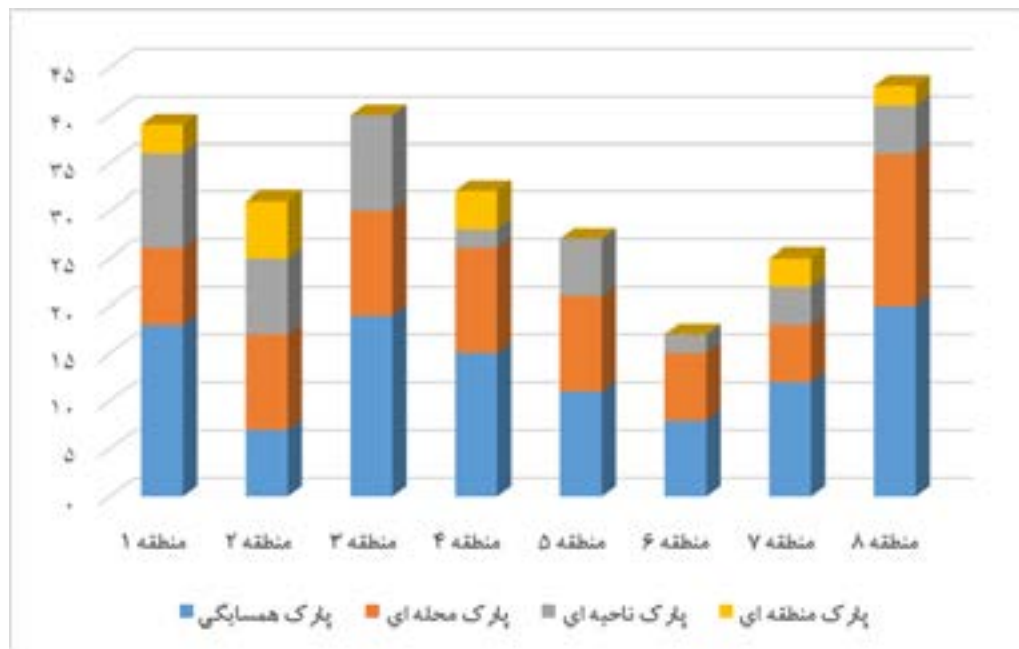
ردیف	شرح	تعداد	مساحت
۱	پارک همسایگی	۱۱	۳۶۷,۰۶۷
۲	پارک محله ای	۷۹	۷۳۰,۳۶۲

۲-۱۷- مساحت فضای سبز در مناطق هشتگانه شهرداری اهواز سال ۱۴۰۰



منبع: جدول ۳۲-۱۷

۳-۱۷- توزیع پارک‌های شهر اهواز به تفکیک مناطق هشتگانه سال ۱۴۰۰



منبع: جدول ۳۲-۱۷

ردیف	شرح	تعداد	مساحت
۳	پارک ناحیه‌ای	۴۷	۱,۵۴۷,۴۸۱
۴	پارک منطقه‌ای	۱۸	۲,۲۳۳,۷۹۲
۵	پارک جنگلی	۱	۳,۰۰۰,۰۰۰
۶	انبوه کاری	۱۰۲	۹۷۷,۰۲۲
۷	فضای سبز آیلند - بلوار	۳۰۳	۲,۸۹۷,۱۶۰
۸	فضای سبز رفیوژ	۳۴۹	۱,۵۱۳,۵۳۷
۹	فضای سبز میدین	۹۱	۴۲۳,۶۱۹
۱۰	فضای سبز لچکی	۷۸	۲۷۳,۲۰۵
۱۱	قطعات پراکنده	۱۰۱	۸۰۰,۵۶۹

مأخذ: سازمان پارک‌ها و فضای سبز اهواز

۳۳-۱۷- مساحت فضای سبز احداث و تخریب شده در شهر اهواز برحسب مترمربع در سال ۱۴۰۰

منطقه	منطقه ۱	منطقه ۲	منطقه ۳	منطقه ۴	منطقه ۵	منطقه ۶	منطقه ۷	منطقه ۸
مساحت احداث	۶,۰۰۰	۱۳,۶۷۳	۲۷,۱۶۰	۰	۰	۱,۰۰۰	۵,۶۸۷	۸۶,۴۲۸
مساحت تخریب	۹,۶۰۰	۱۹,۰۰۰	۰	۰	۰	۶,۰۰۰	۱,۵۰۰	۰

مأخذ: سازمان پارک ها و فضای سبز اهواز

۳۴-۱۷- سرانه و مساحت کل فضای سبز شهر اهواز طی سالهای ۱۳۹۶-۱۴۰۰

شرح	۱۳۹۶	۱۳۹۷	۱۳۹۸	۱۳۹۹	۱۴۰۰
مساحت فضای سبز (متر مربع)	۱۳,۸۲۴,۶۵۴	۱۴,۰۸۴,۹۰۰	۱۴,۵۸۶,۲۳۵	۱۴,۶۹۰,۳۳۷	۱۴,۷۷۱,۸۱۴
سرانه (متر مربع به ازای هر نفر)	۱۱ / ۵۴	۱۱ / ۶	۱۱ / ۸۵	۱۱ / ۸	۱۱ / ۷

مأخذ: سازمان پارک ها و فضای سبز اهواز

۳۵-۱۷- اطلاعات پارک های طبیعی شهر اهواز سال ۱۴۰۰

نام	موقعیت	وسعت (هکتار)
شهروند	منطقه ۳- انتهای زویه	۳۰۰

مأخذ: سازمان پارک ها و فضای سبز اهواز

۳۶-۱۷- تحویل نهال به مناطق توسط سازمان پارکها و فضای سبز شهرداری اهواز سال ۱۴۰۰

نوع نهال	منطقه ۱	منطقه ۲	منطقه ۳	منطقه ۴	منطقه ۵	منطقه ۶	منطقه ۷	منطقه ۸
درخت (اصله)	۹۷۷	۲,۹۷۷	۲,۶۴۵	۲,۲۵۲	۱,۹۱۵	۲,۱۰۸	۱,۰۰۰	۳,۴۳۵
درختچه (اصله)	۴,۰۷۱	۵,۸۸۳	۱,۳۶۶	۱,۰۸۳	۱,۳۴۰	۸۵۴	۱,۵۰۸	۳,۱۳۷
نشا (تعداد)	۱۹,۰۰۰	۱۲,۰۰۰	۰	۲۰,۱۰۰	۷۰۰	۵۰۰	۱۹,۵۰۰	۵,۰۰۰
گیاهان پوششی (تعداد)	۱۰,۰۰۰	۱۲,۱۶۰	۰	۷,۵۵۰	۰	۲,۰۰۰	۵,۵۰۰	۳,۵۵۰
چمن (مترمربع)	۰	۰	۰	۰	۰	۰	۰	۰

مأخذ: سازمان پارک ها و فضای سبز اهواز

۳۷-۱۷- فعالیت نهالستان سازمان پارکها و فضای سبز شهرداری اهواز سال ۱۴۰۰

نوع نهال	تولید نهالستان سازمان	تولید نهالستان شهروند	خرید نهال از بخش خصوصی	تولید نهالستان ۱۸ هکتاری
درخت (اصله)	۰	۱۷,۳۸۰	۰	۰
درختچه (اصله)	۰	۳۱,۳۹۱	۰	۰
نشا (تعداد)	۷۶,۸۰۰	۰	۵,۰۰۰	۰
گیاهان پوششی (تعداد)	۰	۳۸,۲۴۵	۰	۹۵,۳۶۵
چمن (مترمربع)	۰	۰	۰	۰

مأخذ: سازمان پارک ها و فضای سبز اهواز

۳۸-۱۷- اطلاعات فضای سبز در شهر اهواز در سال ۱۴۰۰

عنوان	واحد	۱۴۰۰	۱۳۹۹	۱۳۹۸	۱۳۹۷
طراحی شبکه آبیاری بارانی و قطره ای	مترمربع	۲۳,۴۸۴	۸۷,۴۲۰	۹,۰۰۰	۱۳۱,۰۰۰
طراحی شبکه توزیع آب	مترمربع	۸,۴۵۲	۱۱,۲۰۰	۹,۰۰۰	۱۷,۵۰۰
طراحی خط انتقال آب	خطوط ۲۰۰ الی ۸۰۰ میلیمتر	۶,۴۵۰	۳,۱۰۰	۰	۱۲,۱۰۰
تولید گل های فصلی جهت کاشت در سطح مناطق	گلدان	۷۶,۸۰۰	۳۶۴,۴۵۰	۷۸,۰۶۴	-
تولید نهال جهت کاشت در سطح مناطق	اصله	۱۱۴۴,۱۳۶	۶۵,۰۹۰	۲۲۰	-
تولید درختان و درختچه های زینتی خاص و کمیاب جهت کاشت	اصله	۰	۰	۲,۴۵۲	-

مأخذ: سازمان پارک ها و فضای سبز اهواز

۳۹-۱۷- کاشت نهال در مناطق سال ۱۴۰۰

نوع نهال	منطقه ۱	منطقه ۲	منطقه ۳	منطقه ۴	منطقه ۵	منطقه ۶	منطقه ۷	منطقه ۸
درخت (اصله)	۱,۴۱۵	۲,۹۳۵	۱,۰۲۸	۱,۴۳۲	۱,۰۱۰	۳۳۰	۲,۱۹۸	۵۷۱
درختچه (اصله)	۶,۷۹۵	۱,۱۵۰	۳,۵۱۲	۳,۳۵۹	۲,۱۰۰	۱,۷۷۹	۱,۵۵۳	۴,۴۵۸
نشا (تعداد)	۲,۷۶۵	۱۶,۰۰۲	۴۸۰,۰۰۰	۱,۶۳۱	۳۵,۰۰۰	۴۸۴,۴۰۰	۱۶۰,۸۵۰	۲۹۷,۰۲۰
گیاهان پوششی (تعداد)	۲,۸۴۴	۲۸,۸۵۶	۳,۰۰۰	۵,۰۰۰	۵,۰۰۰	۱۰۰	۶۶,۹۹۰	۴,۰۹۶
چمن (مترمربع)	۱۸,۷۴۰	۸,۰۰۰	۲۸,۵۰۰	۲۵,۰۰۰	۴,۰۰۰	۷,۸۵۸	۱۲,۰۰۰	۲۹,۲۲۰
بذرپاشی گل های فصلی در خزانه (مترمربع)	۱۹,۶۰۰	۶,۰۰۰	۲,۴۰۰	۱,۲۳۲	۵۰۰	۲,۰۰۰	۴,۰۰۰	۱,۹۴۴

مأخذ: سازمان پارک ها و فضای سبز اهواز

۱۷-۴۰- فعالیت فضای سبز مناطق در شهر اهواز در سال ۱۴۰۰

فعالیت	منطقه ۱	منطقه ۲	منطقه ۳	منطقه ۴	منطقه ۵	منطقه ۶	منطقه ۷	منطقه ۸
پخش کود حیوانی (مترمربع)	۳۸,۰۰۰	۱,۱۳۹,۱۱۴	۰	۱۷۸	۳۰۶,۶۰۰	۷,۰۰۰	۲۴,۴۳۰	۵,۸۷۳
پخش کود شیمیایی (مترمربع)	۲۰,۰۰۰	۱,۱۳۹,۱۱۴	۸۰۰	۰	۱۷,۲۰۰	۵,۰۰۰	۲,۰۰۰	۱۶۶,۱۸۵
کاشت چمن (مترمربع)	۱۸,۷۱۴	۸,۰۰۰	۲۸,۵۰۰	۲۵,۰۰۰	۴,۰۰۰	۲,۰۰۰	۱۲,۰۰۰	۲۹,۲۲۰
کاشت درختچه زینتی (اصله)	۶,۷۹۵	۱,۱۵۰	۳,۵۱۲	۳,۳۵۹	۳,۱۰۰	۱,۷۷۹	۱,۵۵۳	۴,۴۵۸
کاشت گل‌های فصلی یا نشائی (مترمربع)	۲,۷۶۵	۱۶,۰۰۲	۱۴,۰۰۰	۸,۶۰۰	۲,۹۰۰	۱۹,۳۷۶	۱۶۰,۸۵۰	۹,۹۰۰
کاشت نهال درخت (اصله)	۱,۴۱۵	۲,۹۳۵	۱,۰۲۸	۱,۴۳۲	۱,۰۵۰	۳۳۰	۲,۱۹۸	۵۷۱
کاشت گیاهان پوششی (تعداد)	۲,۸۴۴	۲۸,۸۵۶	۳,۰۰۰	۵,۰۰۰	۵,۰۰۰	۱۰۰	۶۶,۹۹۰	۴,۰۹۶
هرس درختان (اصله)	۵,۱۶۶	۶۵,۸۴۲	۱,۴۰۰	۶,۴۸۲	۵۷,۰۰۰	۹,۱۴۱	۱۶,۹۵۳	۴,۴۶۳
هرس فرم درختچه	۴۸,۲۱۶	۷۸,۷۱۳	۵۸,۰۰۰	۸,۶۱۲	۶۰,۰۰۰	۹۸,۱۸۸	۵۵,۷۷۵	۶۳,۲۷۴
هرس فرم ناترک	۲۲,۷۹۷	۳۸,۰۵۶	۱۴۸,۳۰۰	۳۷۵,۴۰۹	۱۸۰,۰۰۰	۲۲۹,۰۰۲	۴۰۰	۱۸,۶۵۷
وجین علف هرز (متر مربع)	۱۵۴,۳۱۰	۸۱,۸۴۴	۲۱,۰۰۰	۳۲۶,۴۸۴	۳۶۰,۰۰۰	۴۴۴,۰۱۴	۱۶۸,۹۲۳	۴۹۰,۷۲۹
قطع درخت (اصله)	۱۷۰	۰	۰	۰	۵۲	۰	۰	۰
چمن زنی (مترمربع)	۳,۰۰۴,۲۰۰	۹۴۹,۰۴۴	۱۰,۴۶۹,۳۵۲	۱,۳۶۵,۱۳۵	۶,۲۱۰,۰۰۰	۴,۲۴۳,۱۵۸	۸,۲۷۴,۸۷۱	۱۲,۵۵۵,۲۴۵
قطع درخت خشک شده (اصله)	۴	۴۰۰	۰	۲۱۳	۲۰۰	۱۰۵	۹	۵۵۲
خاکبرداری (مترمکعب)	۸۰۰	۱۵۰	۳۲۰	۵,۷۷۹	۱۰۰۰	۰	۹۹۵	۰

۱۷-۴۰- فعالیت فضای سبز مناطق در شهر اهواز در سال ۱۴۰۰ (ادامه)

فعالیت	منطقه ۱	منطقه ۲	منطقه ۳	منطقه ۴	منطقه ۵	منطقه ۶	منطقه ۷	منطقه ۸
خاکریزی (مترمکعب)	۶,۷۱۴	۱۸۰	۱۳,۸۰۰	۸۳۹	۱,۰۰۰	۰	۸۰۰	۰
پایپ سازی و آماده سازی بستر کشت (مترمربع)	۲۸,۱۱۵	۱۶,۰۰۲	۱۴,۰۰۰	۱۱,۲۲۹	۲۵,۸۰۰	۲۰,۲۴۳	۱۱۶,۰۰۰	۱۴,۳۱۸
احداث ره کش (متر)	۱۰۰	۰	۰	۰	۰	۰	۰	۰
مبارزه با بیماریها (هورد)	۶,۵۷۱	۴	۰	۰	۱۲	۴۹,۴۶۴	۰	۵,۴۰۶
پاکسازی (مترمربع)	۲,۱۰۰,۰۰۰	۲,۳۸۹,۰۹۵	۴,۰۱۹,۴۹۷	۱,۲۹۲,۶۶۶	-	۲۵,۱۲۱,۰۸۵	۱۹,۱۷۳,۲۶۷	۱۸,۳۰۹,۸۸۸
سمپاشی (مترمربع)	۶۸,۰۰۰	۱۱,۲۲۶	۰	۰	۶۳,۲۹۴	۰	۰	۱۳,۹۱۴
مساحت آبیاری شده با آب شرب (مترمربع)	۱۶,۹۰۰/۵۲	۴۶۳,۸۰۴	۵۴۸,۴۲۵/۸	۱۴۱,۵۸۲/۳	۱۵۶,۱۴۴	۴۲,۲۲۶/۳۷	۴۷۵,۱۸۳/۵	۳۲۱,۲۶۶/۹
مساحت آبیاری شده با تانکر آب خام (مترمربع)	۱۸۱,۰۵۰/۴	۱۲۲,۴۳۲/۷	۲۴,۲۵۷/۳۵	۱۷۴,۰۷۱/۷	۱۸۱,۱۰۰	۲۰۰,۹۲۸/۶	۱۱۴,۹۳۶/۱	۴۵,۵۲۹/۹۲
مساحت آبیاری شده با شبکه لوله گذاری آب خام (مترمربع)	۶۳۴,۲۲۲/۶	۶۱۴,۵۶۴/۴	۴۲۵,۵۵۱/۸	۲۸۰,۳۰۳/۱	۰	۰	۲۷۲,۲۲۶/۹	۱۵۵,۹۳۸/۷
مساحت آبیاری شده با آبیاری غرقابی (مترمربع)	۱۵۰,۳۲۸	۷۰۴,۴۲۷	۱,۰۴۷,۰۴۶	۷۵۶,۹۷۵	۲۷۰,۲۱۰	۱۷۰,۴۸۲	۴۹۴,۷۶۹	۹۸۹,۵۳۸

۱۷-۴۲ - گزارش عملکرد اداره پیشگیری و مقابله با تخلفات شهری در سال ۱۴۰۰

ردیف	عنوان	منطقه								جمع کل
		۸	۷	۶	۵	۴	۳	۲	۱	
۱	اجرای آرای کمیسیون ماده ۱۰۰ با همکاری و هماهنگی	۱۸	۵	۰	۰	۴	۵	۴	۰	
۲	اخذ تعهدنامه ثبتی و کتبی از شهروندان	۹۰۸	۲۲۲	۵۵	۲۰	۳۳	۶۲	۱۲۶	۳۲۲	۶۸
۳	شرکت در عملیات مشترک با مناطق	۵۸۸	۱۰۸	۶۴	۵۸	۴۸	۶۹	۴۸	۷۸	۱۱۵
۴	پرونده های ارجاعی به کمیسیون ماده ۱۰۰ شهرداری	۲,۵۲۴	۷۸۰	۸۴۳	۴۵	۹۰	۶۴	۳۱۲	۵۰	۳۴۰
۵	پلمپ واحدهای تجاری و غیره ...	۲۴۰	۳۴	۴۷	۶	۰	۰	۳۲	۸۶	۳۵
۶	پیگیری گزارشات و تخلفات شهری و فضای سبز (مورد)	۷,۳۵۱	۶۰۵	۲,۱۳۷	۶۴۰	۱,۱۷۳	۲۵۷	۱,۰۷۴	۹۶۶	۴۹۹
۷	قلع و قمع و رفع آثار تصرفات عدوانی	۵۳۴	۱۰	۱	۱۰۴	۳۰	۱۸	۴۷	۳۳	۲۹۱
۸	ترخیص کالا از اجرائیات	۱,۲۶۷	۲۹۲	۸۷	۵۶	۸۷	۷۸	۱۳۱	۴۶۰	۷۶
۹	جلوگیری از تخلفات ساختمانی	۲,۲۴۹	۳۳۲	۲۷۰	۲۰۲	۲۹۶	۴۱۳	۳۱۵	۱۵۱	۲۷۰
۱۰	جمع آوری احشام	۹۸۵	۰	۵۲	۵۵	۵۰	۴۰۹	۶۰	۳۲	۳۲۷
۱۱	جمع آوری پلاکارد غیر مجاز	۲,۰۸۳	۲۵۰	۱۲۰	۱۸	۱۴۵	۳۶۱	۳۲۹	۴۶۳	۳۹۷
۱۲	جمع آوری سد معابر	۹,۳۱۹	۱,۵۲۶	۸۳۲	۹۹۸	۱,۴۹۲	۱,۰۹۸	۱,۶۴۰	۷۱۳	۱,۰۲۰
۱۳	جمع آوری متکدی	۸۸	۰	۵۱	۴	۸	۰	۰	۱۶	۹
۱۴	رفع تصرفات عدوانی	۹۲۵	۳۰	۳	۱۱۶	۱۰۷	۳۱	۲۸۶	۴۹	۳۰۳
۱۵	شرکت در عملیات مشترک با نیروهای انتظامی	۸۸	۰	۲۸	۱۴	۱	۴	۷	۰	۳۴
۱۶	صدور اخطاریه	۸,۰۴۳	۱,۹۲۶	۱,۳۲۸	۴۵۰	۱,۳۳۵	۲۳۹	۸۴۹	۱,۱۸۰	۷۳۶

ماخذ: معاونت محیط زیست و خدمات شهری

فعالیت	منطقه ۱	منطقه ۲	منطقه ۳	منطقه ۴	منطقه ۵	منطقه ۶	منطقه ۷	منطقه ۸
مساحت آبیاری شده با آبیاری بارانی (مترمربع)	۵۲۹,۳۵۴	۳۷۳,۰۵۲	۶۶,۸۷۰	۲۸۰,۷۹۱	۱۴,۹۱۵	۵۴,۲۲۲	۵۸,۴۰۷	۱۱۶,۸۱۴
مساحت آبیاری شده با آبیاری قطره ای (مترمربع)	۰	۳۷۳,۰۵۲	۰	۰	۰	۰	۰	۰

ماخذ: سازمان پارک ها و فضای سبز اهواز

۱۷-۴۱ - فعالیت ساماندهی خدمات شهری مناطق هشتگانه شهرداری اهواز در سال ۱۴۰۰

شرح	منطقه ۱	منطقه ۲	منطقه ۳	منطقه ۴	منطقه ۵	منطقه ۶	منطقه ۷	منطقه ۸	جمع
اخطاریه ماده ۵۵ جهت رفع خطر از ساختمان ها	-	-	-	-	-	-	-	-	-
پیگیری احداث شهرک های مربوط به مشاغل مزاحم	-	۱	۳	-	۲	۱	۲	۸	۱۷
جابجایی و مکانیابی کیوسک ها	۱	۱	۲	۱	۲	۳	۱	۱	۱۲
ساماندهی مشاغل مزاحم	۱۲	۲	۱۸	۸	۲۰	۱۶	۱۱	۲۵	۱۱۲
صدور اخطاریه جهت مشاغل مزاحم	۹۴	۲	۱۴	-	۲۷	۷۰	۱۳۹	۴۸	۳۹۴
صدور مجوز به مشاغل غیر مزاحم شهری	-	-	-	-	-	-	-	-	-
نظارت بر عملکرد کیوسک های مطبوعاتی و نقلاتی	۲۵۰	۱۵۰	۲۱۰	۹۰	۱۰۰	۹۰	۱۳۰	۱۵۰	۱,۱۷۰

ماخذ: معاونت محیط زیست و خدمات شهری

۱۴۳-۱۷ - اطلاعات چشمه های بهداشتی در شهر اهواز سال ۱۴۰۰

منطقه	تعداد سرویس بهداشتی (باب)	چشمه مردانه	چشمه زنانه	مساحت (متر مربع)
۱	۱۱	۴۷	۴۷	۲۳۵
۲	۱۶	۷۰	۷۰	۳۵۰
۳	۷	۳۳	۳۳	۱۶۵
۴	۹	۷	۷	۳۵
۵	۳	۶	۶	۳۰
۶	۲	۱۵	۱۵	۷۵
۷	۸	۶	۶	۳۰
۸	۳	۲۱۲	۲۱۲	۱،۰۶۰
مجموع	۵۹	۳۹۶	۳۹۶	۱،۹۸۰

ماخذ: معاونت محیط زیست و خدمات شهری

۱۴۴-۱۷ - اطلاعات آب خام

درصد پوشش سطح آب خام	
عنوان	۱۴۰۰
سیستم آبیاری سنتی (آبیاری توسط تانکر یا به شکل ثقلی وغرقابی)	۹۴
سیستم آبیاری مکانیزه (آبیاری مکانیکی، قطره ای و بارانی)	۶

ماخذ: معاونت محیط زیست و خدمات شهری

۱۴۵-۱۷ - آمار چشمه های بهداشتی، سطل های زباله و آبخوری ها در شهر اهواز سال ۱۴۰۰

تعداد سرویس بهداشتی و زباله			
ردیف	عنوان قلم	واحد	۱۴۰۰
۱	سرویس بهداشتی	چشمه	۷۹۲
۲	سطل زباله	سطل	۱،۳۷۲
۳	تعداد کل آبخوری های سطح شهر	دستگاه	۱

ماخذ: معاونت محیط زیست و خدمات شهری

۱۴۶-۱۷- فعالیت زیباسازی مناطق هشتگانه شهرداری اهواز سال ۱۴۰۰

شرح	منطقه ۱	منطقه ۲	منطقه ۳	منطقه ۴	منطقه ۵	منطقه ۶	منطقه ۷	منطقه ۸	جمع
پاکسازی، امحاء و نازیبایی از بدنه شهری (مورد)	۰	۰	۵۰۰	۳۰۰	۰	۱۰۰	۲۰۰	۲،۰۰۰	۴،۱۰۰
رنگ آمیزی و نقاشی دیوارها (مترمربع)	۹۰۰	۳،۶۰۰	۱،۱۹۰	۲،۰۰۰	۴۰۰	۳۰۰	۱،۴۹۰	۱،۱۹۰	۱۳،۷۷۰
صدور اختاریه (مورد)	۴	۷	۱۰	۸	۲	۲	۲	۳	۳۸
صدور مجوز نصب تابلو، بنر و پلاکارد (عدد)	۱۲۰	۴۲	۴۶	۲۸	۳۰	۶۰	۵۱	۱۰	۳۸۵
نصب پلاکاردهای مراسم ملی و مذهبی (اعیاد و سوگواریها)(مورد)	۰	۰	۰	۰	۰	۰	۰	۰	۲۵۰
نورپردازی و نصب ریسه های رنگی در مراسم مختلف (متر)	۹۰۰	۰	۰	۹۰۰	۰	۰	۰	۰	۱،۸۰۰

ماخذ: سازمان زیباسازی شهرداری اهواز

۱۴۷-۱۷- فعالیت های خدمات شهری در حوزه آتش نشانی در شهر اهواز در سال ۱۴۰۰

تعداد ایستگاه های آتش نشانی اطفای حریق و نجات	متوسط زمان رسیدن به محل حادثه (دقیقه)	تعداد شیرهای آتش نشانی ایستاده
۱۱۴	۴	۱۰

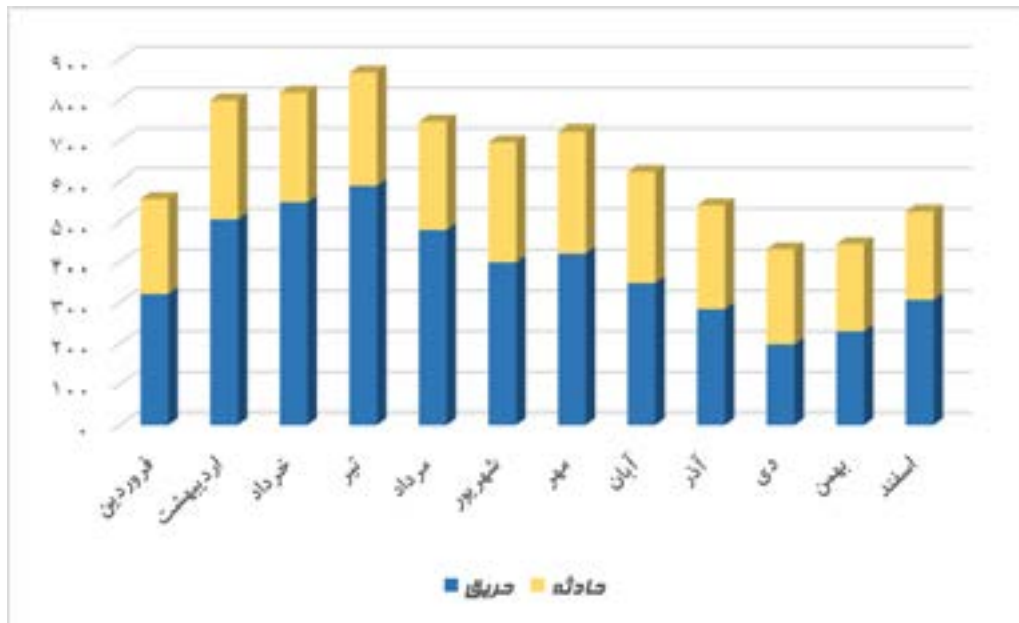
ماخذ: سازمان آتش نشانی و خدمات ایمنی شهرداری اهواز

۱۷-۴۸-تعداد حادثه و حریق به تفکیک ماه در شهر اهواز در سال ۱۴۰۰

ماه	عجلیات	حریق	حادثه
فروردین	۵۵۶	۳۲۲	۲۳۴
اردیبهشت	۷۹۹	۵۰۴	۲۹۵
خرداد	۸۱۸	۵۴۸	۲۷۰
تیر	۸۶۶	۵۸۹	۲۷۷
مرداد	۷۴۵	۴۸۱	۲۶۴
شهریور	۶۹۶	۳۹۹	۲۹۷
مهر	۷۲۲	۴۲۱	۳۰۱
آبان	۶۲۱	۳۵۰	۲۷۱
آذر	۵۴۰	۲۸۴	۲۵۶
دی	۴۳۲	۱۹۸	۲۳۴
بهمن	۴۴۵	۲۳۱	۲۱۴
اسفند	۵۲۴	۳۰۷	۲۱۷
جمع	۷,۴۶۴	۴,۴۵۰	۳,۰۱۴

مأخذ: سازمان آتش نشانی و خدمات ایمنی شهرداری اهواز

۱۷-۴۹-نمودار تعداد حادثه و حریق به تفکیک ماه در شهر اهواز ۱۴۰۰



منبنا: جدول ۱۷-۴۸

۱۷-۴۹- حریق عمدی و غیرعمدی به تفکیک کاربری ها در شهر اهواز سال ۱۴۰۰

نوع حریق	حریق عمدی	حریق غیرعمدی
حریق خودرو	۸	۳۱۰
حریق ساختمان اداری	۰	۱۱
حریق ساختمان بهداشتی درمانی	۰	۸
حریق ساختمان تجاری	۶	۱۵۹
حریق ساختمان خدماتی	۰	۴
حریق ساختمان فرهنگی	۰	۸
حریق ساختمان مسکونی	۲۱	۱,۱۱۶
حریق ساختمان هنری	۰	۰
حریق ساختمان ورزشی	۰	۲
حریق واحد صنعتی	۱	۱۳
حریق های سایر کاربری ها	۶۵۰	۱,۴۴۰
زباله	۶۹۱	۲
جمع	۱,۳۷۷	۳,۰۷۳

مأخذ: سازمان آتش نشانی و خدمات ایمنی شهرداری اهواز

۱۷-۵۰- فعالیت امداد و نجات سازمان آتش نشانی به تفکیک ماه و نوع امداد در شهر اهواز سال ۱۴۰۰

شرح	آسانسور	اشیاء حلقوی	چرخ گوشت	حیوانات هوذی	ریزش آوار	زلزله
فروردین	۳۳	۰	۰	۱۰۱	۱	۰
اردیبهشت	۳۵	۰	۰	۱۵۵	۱	۰
خرداد	۶۰	۰	۰	۱۰۳	۶	۰
تیر	۷۰	۰	۰	۸۵	۱	۰
مرداد	۳۸	۱	۰	۱۱۳	۰	۰
شهریور	۵۰	۰	۰	۱۲۷	۰	۰
مهر	۴۹	۰	۰	۱۱۳	۰	۰
آبان	۴۵	۰	۰	۱۱۰	۰	۰
آذر	۴۱	۰	۰	۱۰۳	۰	۰
دی	۴۴	۰	۰	۶۷	۰	۰
بهمن	۴۸	۱	۰	۵۵	۱	۰
اسفند	۵۲	۰	۰	۶۰	۰	۰
جمع	۵۶۵	۲	۰	۱,۱۹۲	۱۰	۰

۱۷-۵۰- فعالیت امداد و نجات سازمان آتش نشانی به تفکیک ماه و نوع امداد در شهر اهواز سال ۱۴۰۰ (ادامه)

شرح	سقوط از ارتفاع	سبیل	محبوس شدن	حوادث رودخانه (جسد)	حوادث رودخانه (زنده)	سایر
فروردین	۲	۰	۴۰	۲	۱	۵۴
اردیبهشت	۱	۰	۵۰	۲	۰	۵۱
خرداد	۱	۰	۳۵	۴	۰	۶۱
تیر	۰	۰	۵۲	۳	۰	۶۶
مرداد	۱	۰	۵۰	۱	۰	۶۰
شهریور	۱	۰	۵۶	۳	۱	۵۹
مهر	۰	۰	۵۴	۰	۱	۸۴
آبان	۰	۰	۴۲	۱	۱	۷۲
آذر	۰	۰	۵۱	۰	۰	۶۱
دی	۰	۰	۵۳	۰	۱	۶۹
بهمن	۰	۰	۵۱	۰	۰	۵۸
اسفند	۰	۰	۳۶	۱	۰	۶۸
جمع	۶	۰	۵۷۰	۱۷	۵	۷۶۳

مأخذ: سازمان آتش نشانی و خدمات ایمنی شهرداری اهواز

۱۷-۵۱- تجهیزات ایستگاه های آتش نشانی در شهر اهواز سال ۱۴۰۰

شرح	ایستگاه ۵۴	ایستگاه ۷۶	ایستگاه ۷۱	ایستگاه ۶۶	ایستگاه ۶۳	ایستگاه ۹۹	ایستگاه ۲۰۰
تعداد چکمه هارویک	۱۶	۱۲	۲۰	۲۸	۹	۳۴	۲۹
تعداد خودرو پیشرو در اختیار ایستگاه	۰	۰	۰	۱	۰	۱	۱
تعداد خودرو تانکر آبرسانی در اختیار ایستگاه	۰	۰	۱	۱	۰	۱	۱
تعداد خودرو عملیات و نجات در اختیار ایستگاه	۰	۰	۰	۰	۰	۰	۰
تعداد خودرو نردبان ۳۲ متری در اختیار ایستگاه (خودرو)	۰	۰	۰	۰	۰	۰	۰
تعداد خودروهای اطفاء حریق در اختیار ایستگاه	۱	۱	۲	۴	۱	۴	۴
تعداد دستگاه اینداکتور بین مسیر	۱	۱	۱	۲	۱	۱	۰
تعداد دستگاه تنفسی	۲	۲	۴	۶	۲	۶	۵
تعداد دستگاه تنفسی کامل (MSA)	۰	۰	۰	۰	۰	۰	۰
تعداد دستگاه توربکس	۰	۰	۰	۰	۰	۰	۰
تعداد دستگاه قیچی هیدرولیک ایستگاه	۱	۰	۲	۱	۰	۱	۱
تعداد دستگاه کپسولهای خاموش کننده ایستگاه	۴	۰	۹	۱۳	۴	۱۳	۱۸
تعداد دستگاه مارگیری	۱	۱	۱	۲	۱	۲	۲
تعداد دستگاه های برش ایستگاه	۱	۰	۱	۱	۰	۱	۱
تعداد سایر دستگاه های ایستگاه	۰	۰	۰	۰	۰	۰	۰
تعداد شیرهای آتش نشانی ایستاده	۰	۲	۱	۱	۰	۱	۱
تعداد کلاه آتش نشانی عملیاتی	۱۶	۱۲	۲۰	۲۸	۹	۳۴	۲۹

شرح	ایستگاه ۵۴	ایستگاه ۷۶	ایستگاه ۷۱	ایستگاه ۶۶	ایستگاه ۶۳	ایستگاه ۹۹	ایستگاه ۲۰۰
تعداد لباس عملیاتی بریستول	۱۶	۱۲	۲۰	۲۸	۹	۳۴	۲۹
تعداد لباس نسوز	۰	۰	۰	۰	۰	۰	۰
تعداد ماسک	۳	۶	۹	۸	۳	۰	۱۱
تعداد موتور پمپ	۰	۰	۰	۰	۰	۰	۰
مساحت زیر بنای ایستگاههای آتش نشانی (متر مربع)	-	-	-	-	-	-	-
نیروی اداری شاغل در ایستگاه (نفر)	۰	۰	۰	۰	۰	۰	۰
نیروی اطفاء حریق شاغل در ایستگاه (نفر)	۱۶	۱۲	۲۰	۲۸	۹	۳۴	۲۹
نیروی سرباز شاغل در ایستگاه (نفر)	۰	۱	۰	۲	۲	۰	۰

۱۷-۵۱-تجهیزات ایستگاه های آتش نشانی در شهر اهواز سال ۱۴۰۰ (ادامه)

شرح	ایستگاه ۲۲	ایستگاه ۳۰۰	ایستگاه ۳۲	ایستگاه ۳۴	ایستگاه ۷۰۰	ایستگاه ۴۰۰	ایستگاه ۵۰۰
تعداد چکمه هارویک	۹	۲۵	۱۵	۱۳	۲۷	۱۲	۵۱
تعداد خودرو پیشرو در اختیار ایستگاه	۰	۱	۱	۱	۱	۰	۱
تعداد خودرو تانکر آبرسانی در اختیار ایستگاه	۰	۱	۰	۰	۱	۰	۱
تعداد خودرو عملیات و نجات در اختیار ایستگاه	۰	۰	۰	۰	۰	۰	۱
تعداد خودرو نردبان ۳۲ متری در اختیار ایستگاه (خودرو)	۰	۰	۰	۰	۰	۰	۱
تعداد خودروهای اطفاء حریق در اختیار ایستگاه	۱	۵	۱	۱	۲	۱	۴
تعداد دستگاه اینداکتور بین مسیر	۱	۱	۱	۱	۱	۱	۲
تعداد دستگاه تنفسی	۲	۶	۴	۳	۶	۲	۸
تعداد دستگاه تنفسی کامل (MSA)	۰	۰	۰	۰	۰	۰	۰
تعداد دستگاه توربکس	۰	۰	۰	۰	۰	۰	۱

شرح	ایستگاه ۲۲	ایستگاه ۳۰۰	ایستگاه ۳۲	ایستگاه ۳۴	ایستگاه ۷۰۰	ایستگاه ۴۰۰	ایستگاه ۵۰۰
تعداد دستگاه قیچی هیدرولیک ایستگاه	۰	۱	۱	۱	۲	۰	۱
تعداد دستگاه کپسولهای خاموش کننده ایستگاه	۵	۱۴	۱۰	۱۰	۲۴	۴	۳۵
تعداد دستگاه مارگیری	۱	۱	۱	۱	۱	۱	۲
تعداد دستگاه های برش ایستگاه	۰	۱	۱	۱	۱	۰	۱
تعداد سایر دستگاه های ایستگاه	۰	۲	۰	۰	۰	۰	۰
تعداد شیرهای آتش نشانی ایستگاه	۰	۱	۰	۰	۱	۱	۱
تعداد کلاه آتش نشانی عملیاتی	۹	۲۵	۱۵	۱۳	۲۷	۱۲	۵۱
تعداد لباس عملیاتی بریستول	۹	۲۵	۱۵	۱۳	۲۷	۱۲	۵۱
تعداد لباس نسوز	۰	۰	۰	۰	۱	۰	۰
تعداد ماسک	۳	۶	۶	۱	۱۷	۳	۱۷
تعداد موتور پمپ	۰	۰	۰	۰	۰	۰	۰
مساحت زیر بنای ایستگاههای آتش نشانی (متر مربع)	-	-	-	-	-	-	-
نیروی اداری شاغل در ایستگاه (نفر)	۰	۰	۰	۰	۰	۰	۰
نیروی اطفاء حریق شاغل در ایستگاه (نفر)	۹	۲۵	۱۵	۱۳	۲۷	۱۲	۵۱
نیروی سرباز شاغل در ایستگاه (نفر)	۲	۰	۰	۲	۰	۲	۰

مأخذ: سازمان آتش نشانی و خدمات ایمنی شهرداری اهواز

۱۷-۵۲-آمار شش اولویت اول عملیات حریق سال ۱۴۰۰

ردیف	نوع علت حریق	میزان
۱	اتصال برق	۱,۱۸۳
۲	سوخت مایع	۱۹۴
۳	وسایل گازسوز	۹۶
۴	شاخ و برگ درختان	۹۱۴
۵	پسماند	۶۹۳
۶	سازمان برق	۳۴۵

مأخذ: سازمان آتش نشانی و خدمات ایمنی شهرداری اهواز

۱۷-۵۳- آمار پنج اولویت اول عملیات نجات سال ۱۴۰۰

ردیف	نوع علت نجات	میزان
۱	حبس شدگان اماکن	۵۴۸
۲	حبس شدگان آسانسور	۵۴۰
۳	تصادف خودرو	۱۱۳
۴	واژگونی خودرو	۱۰۵
۵	گیر کردن خودرو درون چاله	۱۰

مأخذ: سازمان آتش نشانی و خدمات ایمنی شهرداری اهواز

۱۷-۵۴- مساحت و فاصله زمین دفن زباله تا مراکز جمعیتی در شهر اهواز در سال ۱۴۰۰

فاصله تا نزدیکترین مرکز جمعیتی (کیلومتر)	فاصله تا محدوده قانونی شهر (کیلومتر)	مساحت زمین دفن زباله (هکتار)	فاصله زمین دفن تا نزدیکترین رودخانه (کیلومتر)
۵ کیلومتر تا روستای صفیره	۱۵	۱۲۵	۱۲۵ کیلومتر تا رودخانه کارون

مأخذ: سازمان مدیریت پسماند شهرداری اهواز

۱۷-۵۵- فعالیت های سازمان مدیریت پسماند به تفکیک مناطق هشتگانه در شهر اهواز سال ۱۴۰۰

شرح	واحد	منطقه ۱	منطقه ۲	منطقه ۳	منطقه ۴
میزان جمع آوری پسماند	تن	۱۴۲	۹۰	۱۱۰	۸۰
مقدار متوسط خاک و نخاله	مترمکعب	۶۸	۴۰	۴۸	۴۰
مقدار متوسط پسماند خانگی تر	تن	۹۹/۵	۶۳	۷۷	۵۶
مقدار متوسط پسماند خانگی خشک	تن	۴۲/۵	۲۷	۳۳	۲۴

۱۷-۵۵- فعالیت های سازمان مدیریت پسماند به تفکیک مناطق هشتگانه در شهر اهواز سال ۱۴۰۰ (ادامه)

شرح	واحد	منطقه ۵	منطقه ۶	منطقه ۷	منطقه ۸
میزان جمع آوری پسماند	تن	۷۰	۱۰۵	۱۰۰	۹۰
مقدار متوسط خاک و نخاله	مترمکعب	۴۰	۵۶	۴۰	۴۰

شرح	واحد	منطقه ۵	منطقه ۶	منطقه ۷	منطقه ۸
مقدار متوسط پسماند خانگی تر	تن	۴۹	۷۳/۵	۷۰	۶۵
مقدار متوسط پسماند خانگی خشک	تن	۲۱	۳۱/۵	۳۰	۲۵

مأخذ: سازمان مدیریت پسماند شهرداری اهواز

۱۷-۵۶- اطلاعات پسماند در شهر اهواز سال ۱۴۰۰

ردیف	عنوان قلم	واحد	تعریف	۱۴۰۰
۱	کل زباله تولید شده در سال	تن	به کل مواد زائد جامد شهری که شامل (زباله خانگی + سرچارو + بیمارستانی + صنعتی + رسوبات ...) می باشد گفته می شود.	۸۳۰
۲	کل زباله خانگی تولید شده در سال	تن	زباله خانگی بخشی از پسماند شهری می باشد که توسط شهروندان در منازل تولید می شود و به صورت مرتب از درب منازل جمع آوری می گردد.	۷۸۷
۳	میزان زباله دفن شده به روش بهداشتی (سنستی)	تن	بخشی از کل مواد زائد جامد شهری که قابل بازیافت (زباله خشک، کمپوست) نبوده به روش بهداشتی دفن شده اند.	۸۳۰
۴	میزان زباله جمع آوری شده به روش مکانیزه	تن	بخشی از کل مواد زائد جامد شهری که به روش مکانیزه و بوسیله خودروهای مخصوص حمل زباله جمع آوری می گردد.	۸۳۰
۵	کل زباله خشک جمع آوری شده	تن	پسماندهای خشک به ویژه کاغذ، مقوا، پلاستیک، فلزات و شیشه از ارزش اقتصادی و زیست محیطی برخوردار بوده و در صورت تفکیک، در واحدها و کارخانجات بازیافت به محصولاتی با کاربردهای مشابه و یا جدید تبدیل می شوند تا از اتلاف منابع و سرمایه های ملی جلوگیری به عمل آید.	
۶	حجم زباله خشک جمع آوری شده در مبدا	تن	مقدار پسماند خشکی که توسط شهروندان تفکیک گردیده و از درب منازل و یا از طریق ایستگاه های جمع آوری زباله خشک تحویل گرفته می شود.	

مأخذ: سازمان مدیریت پسماند شهرداری اهواز

۱۷-۵۷- اطلاعات پسماند شهر اهواز (روزانه) در سال ۱۴۰۰

شرح	واحد	مقدار
تعداد خانوار تحت پوشش طرح تفکیک از مبدا	خانوار	۰
تعداد سکویهای انتقال موقت پسماند	سکو	۹
متوسط پسماند دفن شده در ترانشه ها	تن	۰
متوسط پسماند دفن شده در چاله های بیمارستانی	تن	۲۰

شرح	واحد	مقدار
مقدار حمل و تحویل زباله به مراکز پردازش زباله	تن	۰
میزان زباله جمع آوری شده به روش نیمه مکانیزه	تن	۰
میزان پلاستیک در زباله های شهری	درصد	۰/۳۱
میزان چوب در زباله های شهری	درصد	۰/۱۲
میزان شیشه در زباله های شهری	درصد	۱/۳۷
میزان فلزات در زباله های شهری	درصد	۰/۱۳
میزان منسوجات در زباله های شهری	درصد	۱/۴۱
میزان مواد فسادپذیر در زباله های شهری	درصد	۰
میزان نخاله های ساختمانی در زباله های شهری	درصد	۰/۰۴

مأخذ: سازمان مدیریت پسماند شهرداری اهواز

۱۷- ۵۸ - فهرست بازارچه های روز سطح کلانشهر اهواز سال ۱۴۰۰

ردیف	نام بازارچه	سال احداث	مساحت (متر مربع)	مساحت زیربنا (متر مربع)	تعداد غرف	نوع بازار	منطقه	نشانی
۱	ترنج	۱۳۹۲	۸۹۰	۳۹۰	۲۸	میوه، تره بار و ارزاق عمومی	۲	کیان آباد، بین خیابان ۲۷ و ۲۸ عربی
۲	هایپر کیان شهر	۱۳۹۴	۶،۰۰۰	۲،۰۳۰	۱	ارزاق عمومی	۲	کیان شهر، جنب شهرداری منطقه ۲
۳	فرهنگیان	۱۳۸۹	۶۴۰	۱۳۲	۱۱	میوه، تره بار و ارزاق عمومی	۳	فرهنگیان، بعد از فلکه، سمت راست بین خ ۳ و ۴
۴	شب بازار کوی ملت	۱۳۸۸	۷،۵۰۰	-	۴۰۰	بساطی (میوه، تره بار و ارزاق عمومی)	۳	کوروش، فاز ۳ حدفاصل استخر موج
۵	ملی حفاری	۱۳۸۷	۴۷۵	۱۸۰	۱۵	میوه، تره بار و ارزاق عمومی	۳	کوی حفاری، خ فتح، بین فتح ۴ و ۵

ردیف	نام بازارچه	سال احداث	مساحت (متر مربع)	مساحت زیربنا (متر مربع)	تعداد غرف	نوع بازار	منطقه	نشانی
۶	ولایت منابع طبیعی	۱۳۸۴	۱،۰۷۰	۳۴۰	۱۵	میوه، تره بار و ارزاق عمومی	۳	کوی آغاچری ولایت منابع طبیعی خ طبیعت ۳
۷	پیروزی	۱۳۸۲	۲،۵۵۳	۲،۴۰۰	۵۹	صنایع دستی و مشاغل خانگی	۳	کوی پیروزی، میدان هفت جام نرگس
۸	عمران کانکسی	۱۳۸۹	۴۰۰	۱۸۰	۱۵	میوه، تره بار و ارزاق عمومی	۴	شهرک برق، بین خ ۴ و ۵ عمران
۹	عمران سایبانی	۱۳۸۸	۲۰۰	۱۲۰	۱۰	میوه، تره بار و ارزاق عمومی	۴	بلوار کارگر شرقی، ورودی شهرک برق
۱۰	گلستان	۱۳۸۶	۳،۱۸۰	۲،۴۶۰	۴۰	میوه، تره بار و ارزاق عمومی	۴	بلوار کارگر، خ منصفی ساختمان خدمات شهری
۱۱	الهیة	۱۳۹۲	۲،۷۷۲	۴۰۸	۳۴	میوه، تره بار و ارزاق عمومی	۴	بهارستان، ورودی شهرک الهیة
۱۲	فرهنگ شهر	۱۳۷۶	۴،۸۰۵	۲،۸۰۰	۱۱۷	میوه، تره بار و ارزاق عمومی	۵	فرهنگ شهر، بین خیابان ۵ و ۶
۱۳	کعیل	۱۳۷۲	۶۰۰	۳۶۰	۳۰	مشاغل خانگی	۳	زیتون کارهندی، نبش خ کعیل
۱۴	فروشگاه رفاه پردیس	۱۳۹۱	۲،۸۸۶	۱،۲۶۰	یک سوله	ارزاق عمومی	۵	پردیس، پشت مسجد فاطمه زهرا (س)
۱۵	کاج	۱۳۹۲	۱،۵۳۰	۳۴۱	۲۸	مشاغل خانگی	۷	کوی رمضان، خ ۱۱ رضوان، جنب ناحیه شهرداری

ردیف	نام بازارچه	سال احداث	مساحت (متر مربع)	مساحت زیربنا (متر مربع)	تعداد غرف	نوع بازار	منطقه	نشانی
۱۶	حصیرآباد سوله ۱				یک سوله	ارزاق عمومی	۷	
۱۷	حصیرآباد سوله ۲	۱۳۸۴	۱،۱۴۰	۱،۰۵۰	یک سوله	میوه، تره بار و ارزاق عمومی	۷	حصیرآباد، خ اصلی روبروی لاین ۵
۱۸	حصیرآباد سوله ۳				یک سوله	ارزاق عمومی	۷	
۱۹	حصیرآباد سوله ۴				یک سوله	ارزاق عمومی	۷	
۲۰	جوادلایحه	۱۳۸۸	۲۱۰	۱۵۲	۱۹	میوه، تره بار و ارزاق عمومی	۸	خ ۱۹ پاداد فلکه جوادلایحه
۲۱	سعادت	۱۳۸۸	۳،۹۴۲	۱،۵۹۵	۴۰	میوه، تره بار و ارزاق عمومی	۸	فاز ۲ روبروی ایستگاه ۶
۲۲	باهنر A	۱۳۸۴			۱۴	میوه، تره بار و ارزاق عمومی	۸	
۲۳	باهنر B	۱۳۹۰	۱،۴۰۶	۹۵۶	۸	میوه، تره بار و ارزاق عمومی	۸	بلوار معلم، جنب تالار طلایی (غرفه ۱۴ سال ۹۹ اضافه شد.)
۲۴	سوله باهنر	۱۳۸۵			یک سوله	ارزاق عمومی	۸	
۲۵	رسالت	۱۳۹۰	۴۰۰	۱۳۲	۱۱	میوه، تره بار و ارزاق عمومی	۸	رسالت خ ۴

ردیف	نام بازارچه	سال احداث	مساحت (متر مربع)	مساحت زیربنا (متر مربع)	تعداد غرف	نوع بازار	منطقه	نشانی
۲۶	کوی ظاهر	۱۳۸۸	۷۸۰	۵۵۲	۳۱	میوه، تره بار و ارزاق عمومی	۸	سه راه تپه (چهار اسب)
۲۷	قدس	۱۳۸۴	۳۶۰	۲۰۰	۱۰	میوه، تره بار و ارزاق عمومی	۸	روبروی فنی حرفه ای
۲۸	دعبل خزاعی	۱۳۹۲	۹۰۰	۱۹۴	۱۵	ارزاق عمومی	۸	باهنر، روبروی دادگستری

مأخذ: سازمان ساماندهی مشاغل شهری و فرآورده های کشاورزی شهرداری اهواز

۱۷-۵۹ - اطلاعات آرامستان های شهر اهواز در سال ۱۴۰۰

ردیف	نام	قدمت
۱	سید عبدالله	حدود ۴۰ سال
۲	علی بن مهزیار	چندین قرن
۳	امامزاده اسماعیل	قدیمی
۴	ملاشیه	قدیمی
۵	چنیه علیا	قدیمی
۶	رفیش آباد	بیش از ۷۵ سال
۷	کوت عبدالله	۸۲ سال
۸	سید هادی	بیش از یک قرن
۹	زرگان	بیش از یک قرن
۱۰	سید عاتی	قدیمی
۱۱	معین زاده	قدیمی
۱۲	جهاد	بیش از ۶۰ سال - جنگ جهانی دوم

۱۷- ۶۱ - تعداد فوت شدگان به تفکیک سن در سازمان آرامستان ها سال های ۱۴۰۰-۱۳۹۶

شرح	۱۳۹۶	۱۳۹۷	۱۳۹۸	۱۳۹۹	۱۴۰۰
تعداد فوت شده های کمتر از يك سال	۹۳۶	۸۷۲	۶۵۷	۶۳۱	۴۹۳
تعداد فوت شده های ۱-۱۰ سال	۸۲	۱۰۵	۱۰۰	۶۱	۷۰
تعداد فوت شده های ۱۱-۲۰ سال	۱۱۵	۱۱۴	۸۹	۱۱۰	۱۳۱
تعداد فوت شده های ۲۱-۳۰ سال	۲۲۹	۲۰۶	۲۲۶	۱۹۳	۲۱۵
تعداد فوت شده های ۳۱-۴۰ سال	۲۸۸	۲۹۶	۳۱۵	۳۹۲	۴۹۲
تعداد فوت شده های ۴۱-۵۰ سال	۳۶۸	۲۱۹	۳۹۶	۵۴۲	۷۱۵
تعداد فوت شده های ۵۱-۶۰ سال	۶۱۱	۵۰۷	۶۶۱	۱,۰۶۸	۱,۱۹۸
تعداد فوت شده های ۶۱-۷۰ سال	۹۷۷	۱,۰۴۶	۱,۰۱۶	۱,۷۴۴	۱,۹۸۵
تعداد فوت شده های بالای ۷۰ سال	۲,۱۰۲	۲,۱۷۷	۲,۲۵۴	۳,۴۱۵	۳,۶۸۳

مأخذ: سازمان آرامستان های شهرداری اهواز

۱۷- ۶۲ - توزیع فراوانی علل مرگ و میر در سازمان آرامستان ها سال های ۱۴۰۰-۱۳۹۶ (نفر)

شرح	۱۳۹۶	۱۳۹۷	۱۳۹۸	۱۳۹۹	۱۴۰۰
آلزایمر	۳۶	۳۰	۲۲	۱۴	۱۵
اصابت جسم سخت بر اثر تصادف	۲۱۷	۱۷۶	۱۹۱	۱۴۹	۱۷۴
قتل، اصابت گلوله، جسم برنده و ضربه مغزی	۴۵	۵۹	۶۶	۴۳	۵۵
امراض خاص - هپاتیت	۱۹	۵۰	۵۴	۲۳	۵۸
انواع عفونت	۴۳۶	۳۱۴	۵۶۱	۳۹۳	۴۲۷
ایدز	۲	۷	۱۴	۰	۳
ایست قلبی تنفسی - سکنه قلبی	۱,۵۸۶	۱,۶۰۶	۱,۹۸۶	۲,۲۳۸	۲,۴۳۲
برق گرفتگی	۱۳	۱۱	۱۱	۶	۱۶
بیماری داخلی	۱۸۷	۲۱۲	۱۷۵	۱۱۶	۱۱۶
خفگی در آب	۱۴	۱۶	۲۱	۷	۲۸
دارآویختگی و بریدگی گردن	۳۶	۲۶	۲۹	۳۹	۲۶
سکنه مغزی	۳۰۴	۲۱۴	۳۳۱	۳۰۵	۳۴۸
سوء استعمال مواد افیونی	۴۷	۳۸	۴۴	۲۹	۳۸
سوختگی	۵۱	۳۹	۴۸	۵۵	۴۶
عفونت خون و سپتی سمی	۳۶۴	۳۸۵	۳۳۲	۲۹۶	۴۹۷

ردیف	نام	قدمت
۱۳	اقلیت مسیحی	بیش از ۶۰ سال - جنگ جهانی دوم
۱۴	اقلیت ارمنه	بیش از ۶۰ سال - جنگ جهانی دوم
۱۵	زرتشتیان	از سال ۱۳۲۱ تاکنون
۱۶	سید خلف	۵۰ سال
۱۷	صابئین جدید	از سال ۱۳۷۸
۱۸	صابئین قدیم	بیش از ۴۰ سال

مأخذ: سازمان آرامستان های شهرداری اهواز
*دفن در قبرستان های محلی رایگان بوده و توسط هیئت امنای محل نگهداری می گردد و هیچگونه آماری از دفن در محل های مذکور در دست نمی باشد و اکثر آرامستانهای ذکر شده غیر فعال و یا نیمه فعال می باشند و این موضوع کتباً از سوی سازمان به عنوان شهردار اهواز مکاتبه می گردد.

۱۷- ۶۰ - مشخصات آرامستانها در شهر اهواز سال ۱۴۰۰

شرح	واحد	بهشت آباد	باغ فردوس
مساحت آرامستان	هکتار	۲۶	۱۶۰
تعداد قطعات آرامستان	قطعه	۷۰	۲۴
ظرفیت آرامستان	نفر	تکمیل - ۸۰,۰۰۰	۴۸۰,۰۰۰
تعداد آرامگاه های واگذار شده - جنوبی	مورد	-	-
تعداد آرامگاه های واگذار شده - شرقی	مورد	-	-
تعداد آرامگاه های واگذار شده - شمالی	مورد	-	-
ظرفیت غسلخانه	نفر	۴	۴
تعداد غسل	نفر	۸	۳
تعداد قبرکن	نفر	۴	۲
تعداد آنبولانس	دستگاه	۳	۱

مأخذ: سازمان آرامستان های شهرداری اهواز

● بخش پنجم: عمران شهری
۱۷-۶۴- اطلاعات پروژه های به بهره برداری رسیده آسفالت

ماه	سال ۱۴۰۰	
	مساحت (متر مربع)	هزینه (میلیون ریال)
روکش معابر فرعی	۲۰,۵۱۱	۲۰,۸۱۸,۶۶۵,۰۰۰
روکش معابر اصلی	۱۰۹,۷۱۲	۱۳۴,۰۶۸,۰۶۴,۰۰۰
پروژه های خیابان سازی	-	-
لکه گیری معابر	۱۶,۷۷۰	۱۹,۵۳۷,۰۵۰,۰۰۰
آسفالت تراشی و آسفالت جایگزین	۵۵,۳۲۲	۶۲,۷۹۰,۴۷۰,۰۰۰
زیرسازی و روکش	۵,۰۸۵	۳۱,۳۹۹,۸۷۵,۰۰۰
درزگیری معابر و نگهداری	-	-

مأخذ: سازمان عمران شهرداری اهواز

۱۷-۶۵- عملکرد آسفالت مناطق شهرداری اهواز سال ۱۴۰۰

شرح	سال ۱۴۰۰	
	متراژ (متر مربع سانت)	تناژ (تن)
منطقه ۱	۱۲۰۸۲۶/۱۸	۲۸۱۵/۲۵
منطقه ۲	۹۶۳۶۶/۹۵	۲۲۴۵/۳۵
منطقه ۳	۱۰۲۰۶۸/۶۷	۲۳۷۸/۲۰
منطقه ۴	۱۰۰۲۱۶/۷۴	۲۳۳۵/۰۵
منطقه ۵	۶۴۵۲۱/۴۶	۱۵۰۳/۳۵
منطقه ۶	۴۷۷۳۱/۷۶	۱۱۱۲/۱۵
منطقه ۷	۱۰۶۵۵۱/۵۰	۲۴۸۲/۶۵
منطقه ۸	۱۲۴۷۸۵/۴۱	۲۹۰۷/۵۰
جمع کل	۷۶۳۰۶۸/۶۷	۱۷۷۷۹/۵۰

مأخذ: سازمان عمران شهرداری اهواز

شرح	۱۳۹۶	۱۳۹۷	۱۳۹۸	۱۳۹۹	۱۴۰۰
قند و دیابت	۴۲۱	۳۰۹	۳۰۳	۳۶۷	۲۵۷
کانسر و تومور و سرطان	۵۰۵	۶۶۵	۴۵۱	۴۲۰	۴۸۰
کھولت سن	۲۴۱	۱۶۶	۱۳۳	۷۷	۷۲
گزیدگی	۰	۵	۱	۳	۰
مرگ داخل رحم یا مرگ نوزادان	۹۰۵	۵۲۲	۶۱۰	۵۶۹	۶۵۰
مسمومیت	۵	۲۵	۲۷	۲۹	۱۵
تحت بررسی و آزمایش	۲۴۸	۲۵۱	۲۸۲	۲۲۸	۳۱۰
معلول جسمی و ذهنی	۲۶	۲۱	۱۴	۱۴	۸
شهید	۶	-	۹	۱	۲
مجهول الهویه	۳۹	-	۴۷	۵۹	۷۹
قطع عضو	۵۷	-	۴۶	۴۲	۵۱

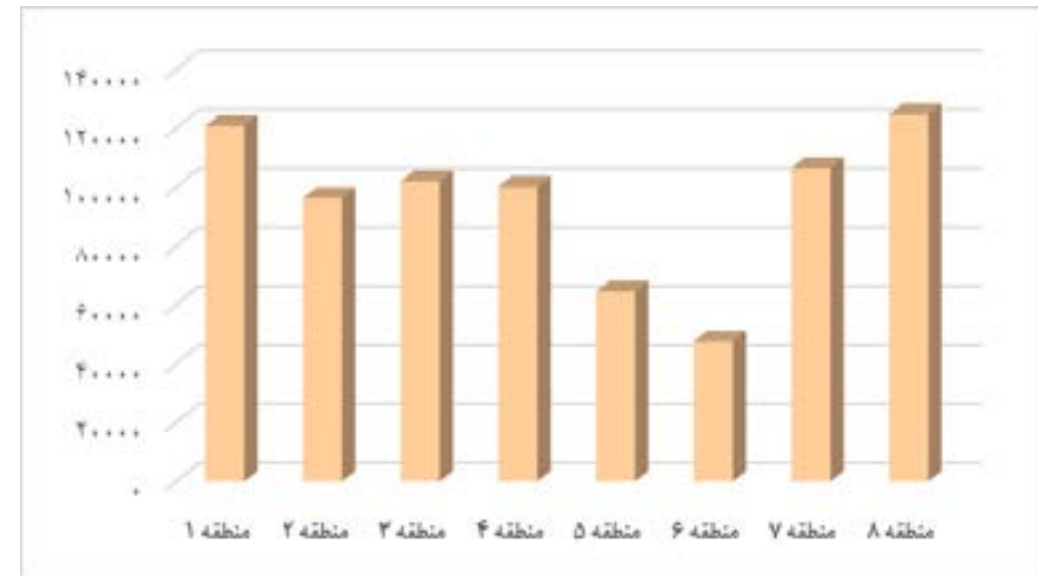
مأخذ: سازمان آرامستان های شهرداری اهواز

۱۷-۶۳ - فعالیت های خدمات شهری در حوزه آرامستان ها در شهر اهواز سال های ۱۴۰۰ - ۱۳۹۷

شرح	واحد	۱۳۹۷	۱۳۹۸	۱۳۹۹	۱۴۰۰
تعداد سنگ مزار نصب شده (عدد)	عدد	۲,۷۵۲	۲,۸۶۷	۵,۵۶۰	۲,۳۱۷
تعداد آمبولانس اعزام شده به خارج از استان	دستگاه	۴۵۰	۵۱۰	۴۹۶	۸۴
تعداد آمبولانس اعزام شده به درون استان	دستگاه	۱,۰۱۰	۱,۲۵۰	۲,۱۰۰	۶,۷۷۸
تعداد آمبولانس اعزام شده درون شهری	دستگاه	۳,۸۱۲	۱,۱۵۰	۵,۲۱۰	۵,۲۰۳
تعداد فوت شدگان اعزام به خارج از سازمان	نفر	۲,۵۷۰	۲,۸۴۵	۲,۵۹۶	۴,۹۵۰
تعداد فوت شدگان دفن در سازمان	نفر	۲,۷۰۲	۵,۷۱۲	۵,۵۶۰	۳,۹۲۸
تعداد فوت شده های مرد	نفر	۲,۵۵۸	۲,۹۰۰	۴,۳۷۵	۴,۶۷۰
تعداد فوت شده های زن	نفر	۱,۹۳۴	۲,۱۶۸	۳,۲۰۵	۳,۶۹۲
تعداد فوت شده های نوزاد و جنین	نفر	۷۸۰	۶۴۴	۵۷۶	۶۷۳

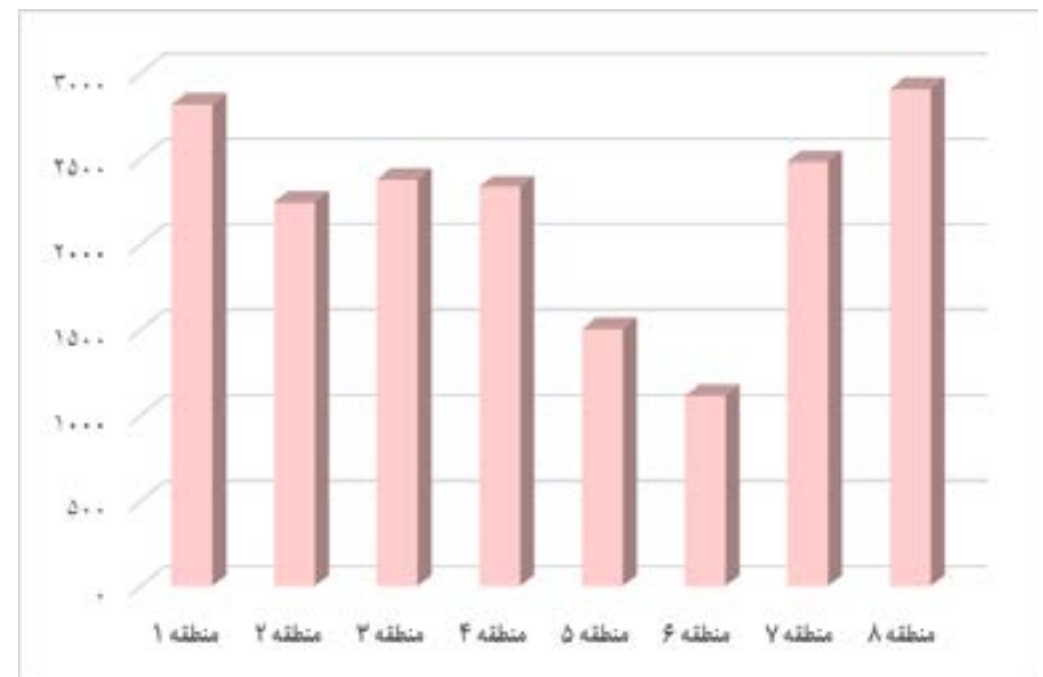
مأخذ: سازمان آرامستان های شهرداری اهواز

۱۷-۵- نمودار متراژ (متر مربع) آسفالت مناطق شهرداری اهواز سال ۱۴۰۰



منبأ: جدول ۱۷-۶۵

۱۷-۶- نمودار تناژ آسفالت مناطق شهرداری اهواز سال ۱۴۰۰



منبأ: جدول ۱۷-۶۵

۱۷-۶۶- اطلاعات کارخانجات تولید آسفالت

نام کارخانه	نوع آسفالت	سال ۱۴۰۰		
		مقدار تولید (تن)	هزینه هر تن (ریال)	هزینه کل (میلیون ریال)
کارخانه آسفالت صنایع	آسفالت ۱۲-۰	۲۷,۵۵۸	۸,۲۰۰,۰۰۰	۲۲۵,۹۷۶,۰۵۰,۰۰۰
	آسفالت ۱۹-۰	۱۳,۷۶۸	۸,۰۰۰,۰۰۰	۱۱۰,۱۴۶,۸۰۰,۰۰۰
	آسفالت ۲۵-۰	۳,۲۴۴	۷,۸۰۰,۰۰۰	۲۵,۳۰۱,۲۵۰,۰۰۰
کارخانه آسفالت هارینی	آسفالت ۱۲-۰	۲,۵۹۲	۸,۲۰۰,۰۰۰	۲۱,۲۵۵,۲۲۰,۰۰۰
	آسفالت ۱۹-۰	۱,۷۳۸	۸,۰۰۰,۰۰۰	۱۳,۹۰۱,۶۰۰,۰۰۰
	آسفالت ۲۵-۰	۲۴۶	۷,۸۰۰,۰۰۰	۱,۹۱۸,۸۰۰,۰۰۰

مأخذ: سازمان عمران شهرداری اهواز

۱۷-۶۷- عملکرد آسفالت سازمان عمران

شرح	سال ۱۴۰۰	
	واحد	میزان
پخش آسفالت	تن	۳۱,۳۶۳
سطح آسفالت پخش شده	متر مربع	۲۰۷,۱۴۰
تولید آسفالت	تن	۴۹,۱۴۵
تولید مصالح سنگی	-	-
دال	-	-
جداول	-	-
بتن آماده	تن	۱۵۰/۴

مأخذ: سازمان عمران شهرداری اهواز

ردیف	نام پروژه	حجم (تن)	سطح حجم (متر مربع)	صفحات آسفالت (cm)	تاریخ شروع	مبلغ پروژه	درصد پیشرفت فیزیکی	وضعیت پروژه	منطقه / سازمان	نشانی پروژه
۱	زیرسازی و آسفالت در منطقه ۱	۵,۶۶۲/۴	۳۵,۱۷۰	۷	۱۴۰۰/۶/۱	۵۱,۰۰۰,۰۰۰,۰۰۰	۷۵	فعال	سازمان عمران	آخر آسفالت، خیابان کمپانی، بازارچه صدف، خیابان کافی، خیابان گندمی، خیابان قتادان، خیابان سلمان فارسی، خیابان مهربند و مجاهدین ... و
۲	زیرسازی و آسفالت در منطقه ۲	۱۹,۱۳/۰۵	۱۱۹,۲۱۲	۷	۱۴۰۰/۶/۱	۱۷۵,۰۰۰,۰۰۰,۰۰۰	۷۵	فعال	سازمان عمران	بلوار شهردار چمران، خیابان ایدون، فرمادستی انتظامی، روبروی اداره مرزبانی، بلوار امام رضا ویلاشهر، مهرشهر، کیشهر منازل بسپچیان و ... و
۳	زیرسازی و آسفالت در منطقه ۳	۳,۹۱۰/۴	۲۴,۲۸۸	۷	۱۴۰۰/۶/۱	۲۶,۰۰۰,۰۰۰,۰۰۰	۷۵	فعال	سازمان عمران	زیر پل شهید کجیاق، بلوار نفت، کوی نیرو، خیابان جواهری ... و
۴	زیرسازی و آسفالت در منطقه ۴	۵,۴۶۲/۴	۳۴,۱۱۴	۷	۱۴۰۰/۶/۱	۵۰,۰۰۰,۰۰۰,۰۰۰	۷۵	فعال	سازمان عمران	روبروی اورژانس به سمت استادبوم تختی، شهرک الهیه، اصلاح هندسی میدان دانشگاه، زیر پل پنجم، جاده ساحلی غربی از پارک قوری و ... و
۵	زیرسازی و آسفالت در منطقه ۵	۶,۴۸۳/۶	۴۰,۲۷۱	۷	۱۴۰۰/۶/۱	۵۸,۵۰۰,۰۰۰,۰۰۰	۷۵	فعال	سازمان عمران	کمبرندی ملاحیه، پردیس گلبار، پردیس کوی طلاب، آتش نشانی ملاحیه، کریشان، زعفرانیه، میدان کودک و ... و
۶	زیرسازی و آسفالت در منطقه ۶	۱۱,۷۳۳/۸	۷۲,۹۴۳	۷	۱۴۰۰/۶/۱	۱۰۶,۰۰۰,۰۰۰,۰۰۰	۷۵	فعال	سازمان عمران	کندرو سیاحی، خیابان شیخ بها، حریم راه آهن، خیابان انقلاب، میدان انقلاب، عین دو خیابان ا شرقی، و ۳ و ۵ و ۷ و ۸ غربی، خیابان بهارستان، خیابان شبنم و ... و

مأخذ: سازمان عمران شهرداری اهواز

۱۷-۶۹- فهرست پیمان های تحویل شده سازمان عمران شهرداری اهواز در سال ۱۴۰۰ (بیشتر از ۴ میلیارد ریال)

نام پیمان	محل اجرا	مبلغ کل پیمان	نوع پروژه
شرکت هیوا تحکیم ابریشم	منطقه ۴	۵,۳۴۴,۱۵۰,۳۷۹	جاری
خندق سازان جنوب	منطق هشتگانه	۱۶۵,۰۱۲,۹۶۵,۰۰۰	جاری
محرکه صنعت اروند	منطقه ۸ و ۴	۲۳,۷۴۴,۲۶۱,۹۵۸	جاری
تعاونی گستر شهر جنوب	سازمان عمران	۷,۸۶۲,۹۰۱,۴۲۰	جاری
خندق سازان جنوب	مناطق هشتگانه	۱۴,۹۳۰,۲۱۰,۵۸۰	جاری
اکسین بتن هیراد	مناطق هشتگانه	۹۴,۶۰۷,۰۹۶,۴۸۲	جاری
قلعه دژ خاتم	سازمان عمران	۹۵,۰۰۰,۰۰۰,۰۰۰	جاری
هیوا تحکیم ابریشم	منطقه ۶	۶,۹۴۶,۹۵۰,۲۱۶	جاری

مأخذ: سازمان عمران شهرداری اهواز

ردیف	نام پروژه	حجم (تن)	سطح حجم (متر مربع)	صفحات آسفالت (cm)	تاریخ شروع	مبلغ پروژه	درصد پیشرفت فیزیکی	وضعیت پروژه	منطقه / سازمان	نشانی پروژه
۷	زیرسازی و آسفالت در منطقه ۷	۴,۰۴۹/۹۵	۲۵,۱۵۵	۷	۱۴۰۰/۶/۱	۳۶,۵۰۰,۰۰۰,۰۰۰	۷۵	فعال	سازمان عمران	زیر پل چهارشیر، بلوار مدرس، خیابان ۲۰ سپیدار، بلوار نواب و ... و
۸	زیرسازی و آسفالت در منطقه ۸	۳,۸۱۹/۳	۲۳,۷۲۲	۷	۱۴۰۰/۶/۱	۳۴,۵۰۰,۰۰۰,۰۰۰	۷۵	فعال	سازمان عمران	سیصد دستگانه، بلوار دعبل، خیابان ما مدرس، خیابان سوره، خیابان بهاران، خیابان سوم شعبان ... و
۹	بلوار ۴۴ متری	۶,۵۰۷	۴۲,۹۵۰	۶/۵	۱۴۰۱/۲/۱	۲۰۰,۰۰۰,۰۰۰,۰۰۰	۱۰۰	خاتمه	شرکت کاویان راه جنوب	بلوار ۴۴ متری ارتباطی بلوار قدس و بلوار امام رضا

● بخش ششم: فرهنگی و اجتماعی

● ۱۷-۷۰- تولیدات مکتوب آموزش شهروندی سال ۱۴۰۰

عنوان	موضوع	مخاطب	تعداد جلد	تیراژ هر جلد (نسخه)
طراحی و چاپ دفترچه یادداشت	به مناسبت روز دانش آموز با محتوای آموزش شهروندی	عموم	۱	۲,۰۰۰
طراحی و چاپ دفترچه یادداشت	بیرون گذاشتن زباله در ساعت ۱۱ شب	عموم	۱	۶,۰۰۰

مأخذ: معاونت فرهنگی اجتماعی ورزشی شهرداری اهواز

● ۱۷-۷۱- نرم افزار و تولیدات رسانه ای منتشر شده توسط معاونت فرهنگی در سال ۱۴۰۰

عنوان	موضوع	مخاطب
کتاب مادر ایران	داستانی	عموم
کتاب حوض خون	داستانی - شهدا	عموم
کتاب فاتحان نبل الزهرا	روایق - شهدا	عموم
کتاب مردان عصر ظهور	امام زمان (عج)	عموم

مأخذ: معاونت فرهنگی اجتماعی ورزشی شهرداری اهواز

● ۱۷-۷۲- آمار برنامه های مشارکتی و کمک به مساجد در سال ۱۴۰۰

شرح	هزینه (ریال)
هزینه شده توسط مرکز	۸,۷۴۷,۶۸۰,۰۰۰
هزینه شده توسط مناطق	۴,۷۲۸,۳۰۰,۰۰۰

مأخذ: معاونت فرهنگی اجتماعی ورزشی شهرداری اهواز

● ۱۷-۷۳- مراکز فرهنگی در اختیار معاونت فرهنگی اجتماعی ورزشی شهرداری اهواز

ردیف	عنوان	تعداد	آدرس
۱	فرهنگسرا	۱	کمپلو، بلوار هاشمی، خیابان بنی هاشم، خیابان باهنر
۲	نگارخانه	۱	بلوار آیت ا... بهبهانی، خیابان دولت آباد، واقع در ساختمان معاونت فرهنگی، اجتماعی و ورزشی

ردیف	عنوان	تعداد	آدرس
۳	سالن همایش	۱	امانیه، جنب فرمانداری، تالار شهید جمالپور
۴	خانه فرهنگ، سرای محله و خانه موزه	۱۰	-

مأخذ: معاونت فرهنگی اجتماعی ورزشی شهرداری اهواز

● ۱۷-۷۴- آمار گشت های جمع آوری متکدیان و افراد بی خانمان در شهر اهواز به تفکیک جنسیت (نفر)

شرح	سال ۱۴۰۰
مرد	۱,۱۵۰
زن	۱۲۹
پسر بچه	۱۲
دختر بچه	۱۳
جمع	۱,۳۰۴

مأخذ: معاونت فرهنگی اجتماعی ورزشی شهرداری اهواز

● ۱۷-۷۵- آمار ارجاع گشت های جمع آوری متکدیان و افراد بی خانمان شهر اهواز (نفر)

شرح	سال ۱۴۰۰
بهبیستی	۶۶۲
بیمارستان سلامت	۱۴
اردوگاه متکدیان	۱,۳۰۴
مرکز ترک اعتیاد ماده ۱۶۰	۵۱

مأخذ: معاونت فرهنگی اجتماعی ورزشی شهرداری اهواز

● ۱۷-۷۶- مراکز تحت پوشش شهرداری اهواز

عنوان قلم	واحد	تعداد	۱۴۰۰
فضاهای ورزشی سرپوشیده همگانی	مورد	تعداد	۴
	متر مربع	مساحت	۵,۹۲۲
فضاهای ورزشی روباز همگانی	مورد	تعداد	۶۷
	متر مربع	مساحت	۱۷۶,۲۲۶

عنوان قلم	واحد	۱۴۰۰
کتابخانه و سالن های مطالعه	تعداد	۵
	مساحت	۱,۵۰۰ متر مربع
فرهنگسراها	تعداد	۱۱
	مساحت	۱۵,۰۰۰ متر مربع

مأخذ: معاونت فرهنگی اجتماعی ورزشی شهرداری اهواز

● بخش هفتم: برنامه ریزی و توسعه

۱۷-۷۷-فعالیت های پژوهشی انجام شده طی سالهای ۱۴۰۰-۱۳۹۸

شرح	واحد	۱۳۹۸	۱۳۹۹	۱۴۰۰
تعداد پروژه های مطالعاتی - پژوهشی عقد قرارداد شده با مشاورین	مورد	۳	۲	۱
تعداد پروژه های مطالعاتی - پژوهشی در حال انجام	مورد	۳	۱۰	-
مبلغ قراردادهای منعقد شده	ریال	۸,۵۲۰,۰۰۰,۰۰۰	۱,۳۳۰,۰۰۰,۰۰۰	-
بررسی و تصویب پروژه های مطالعاتی و پژوهشی	پروژه	۲	۲۹	-
تعداد درخواستهای پژوهشی حوزه های مختلف شهرداری	مورد	۱۲	۲۷	-
تعداد درخواستهای پژوهشی تایید شده	مورد	۳	۲۷	-
تعداد جلسات کمیته های راهبردی پژوهشی	جلسه	۳۴	۲۳	۲۵
مطالعات و پژوهش های به پایان رسیده	تعداد	۰	۵	۱
کتابهای به چاپ رسیده (تحت نظارت کمیته راهبردی)	تعداد	۰	۱	۲
نشست ها و کارگاه های برگزار شده	تعداد	۴	۵	-

شرح	واحد	۱۳۹۸	۱۳۹۹	۱۴۰۰
برگزاری مراسم تجلیل از پژوهشگران برگزیده	تعداد	۰	۰	۱
شرکت در نمایشگاه هفته پژوهش	تعداد	۱	۱	۱
پایان نامه های حمایت شده	تعداد	۱۹	۱۵	۳
قراردادهای پژوهشی در حال اجرا	مورد	۳	۱۰	-
پژوهشگران مورد تجلیل	تعداد	۱۰	۰	۱۰
تعداد پژوهش نامه شهری به چاپ رسیده	مورد	۱	۰	۱
بروشورها و گزارشات پژوهشی چاپ شده	تعداد	۲	۱۲	۷
تفاهم نامه های منعقد شده با دانشگاه و سایر حوزه ها	مورد	۲	۲	۳

مأخذ: معاونت برنامه ریزی و توسعه سرمایه انسانی

۱۷-۷۸- فهرست پایان نامه های تحت حمایت شهرداری اهواز در سال ۱۴۰۰

ردیف	عنوان پایان نامه به فارسی
۱	واکاوی ریشه ها و پیامدهای پدیده ی تکدی گری در شهر اهواز
۲	مکانیابی مراکز بهداشتی، درمانی و پزشکی با رویکرد کاهش ازدحام ترافیک مطالعه موردی غرب کارون شهر اهواز
۳	بررسی تاثیر دولت الکترونیک در ارزش های عمومی (مطالعه مناطق شهرداری اهواز)

مأخذ: معاونت برنامه ریزی و توسعه سرمایه انسانی

۱۷-۷۹- دوره ها و همایش های آموزشی برگزار شده در شهرداری اهواز سالهای ۱۳۹۷-۱۴۰۰

شرح	واحد	۱۳۹۷	۱۳۹۸	۱۳۹۹	۱۴۰۰
تعداد دوره های آموزشی برگزار شده	عدد	۳۱	۱۹	۴۳	۴۵
تعداد افراد آموزش دیده در دوره های آموزشی	نفر	۹۱۱	۳۸۹	۱,۶۸۵	۲,۴۵۴

شرح	واحد	۱۳۹۷	۱۳۹۸	۱۳۹۹	۱۴۰۰
تعداد همایش یا کارگاه برگزار شده	عدد	۹	۱۳	۵	۱۴
تعداد افراد شرکت کننده در همایش یا کارگاه	نفر	۳۹۹	۹۳۳	۲۴۸	۳۲۳
کار با رایانه اداری	نفر	-	۱۰	-	-
صدور و ارسال گواهینامه های آموزشی	برگ	۸۳۷	۱،۱۳۹	۱،۶۸۵	۲،۷۷۶
تعداد کل نفر ساعت افراد آموزش دیده	نفرساعت	۱۷،۱۱۲	۱۱،۲۷۲	۲۵،۳۵۲	۴۰،۷۶۱

ماخذ: معاونت برنامه ریزی و توسعه سرمایه انسانی

۱۷-۸۰- لوائح طی سال های ۹۹ و ۱۴۰۰

عنوان	سال ۱۳۹۹	سال ۱۴۰۰
تعداد کل لوائح تنظیم شده	۹۲۵	۱۵۸
تعداد ارسال مصوبه یا جوابیه از شورا	۷۲۳	۱۰۱
تعداد جلسات برگزار شده	۱۵۲	۷۱

ماخذ: معاونت برنامه ریزی و توسعه سرمایه انسانی

وضعیت آتشنشانی کلانشهر اهواز (سال ۱۴۰۰)



۳۰۱۴

تعداد امداد و نجات



۴۴۵۰

تعداد حریق



۷۶۶۴

تعداد کل حوادث



- ۲۴٪ نجات از جانوران موذی
- ۱۹٪ نجات از آسانسور
- ۱۹٪ نجات محبوس شدگان
- ۱۸٪ سایر موارد
- ۴٪ تصادف خودرو



- ۶۷٪ سایر موارد
- ۲۷٪ اتصال برق
- ۴٪ سوخت مایع
- ۲٪ نشت گاز



- ۶۱٪ سایر انواع حریق
- ۲۷٪ حریق مسکونی
- ۷٪ حریق خودرو
- ۴٪ حریق اماکن تجاری
- ۰٫۵٪ حریق صنعتی
- ۰٫۵٪ حریق اداری



۴۷
فوتی ناشی از حوادث

۳۹ مرد
۸ زن

۲۹۲
مصدومین ناشی از حوادث

۲۱۵ مرد
۷۷ زن

۳۱۵۷ نفر
تعداد نجات یافته ها توسط سازمان آتش نشانی

بیشترین علت اتصال برق در منطقه ۴ اهواز اتفاق افتاد است.
بیشترین علت نشت گاز در منطقه ۸ اهواز اتفاق افتاده است.
بیشترین علت نشت گاز مایع در منطقه ۳ اهواز اتفاق افتاده است.
بیشترین آمار امداد و نجات در منطقه ۲ با ۱۳۳ مورد انجام شده است.

سازمان اتوبوسرانی شهرداری اهواز

سال ۱۴۰۰



۱۲۰

دستگاه اتوبوس فعال، که از این تعداد ۳۵٪ اتوبوس های بخش خصوصی است.

تعداد کل اتوبوس سازمان ۵۳۶



تعداد اتوبوس های حمل و نقل عمومی بر اساس عمر در شهر اهواز



کل مسافر جابه جا شده با اتوبوس در سال ۱۳,۱۰۴,۰۰۰ نفر

سهم جابجایی مسافر توسط بخش خصوصی و ۶۷٪ سهم اتوبوسهای سازمان می باشد. ۳۳٪



تعداد اتوبوس فعال در گردش ۱۲۰



متوسط زمان انتظار مسافر در کل سیستم ۳۴ دقیقه



استاندارد زمان انتظار ۱۵ دقیقه



تعداد کل اتوبوس های باسازی شده ۳۵ دستگاه

وضعیت فضای سبز کلانشهر اهواز (در سال ۱۴۰۰)

کل مساحت فضای سبز در اختیار شهرداری
با کمربند (متر مربع)

۲۳,۲۷۴,۵۲۶

۸,۵۰۲,۷۱۲

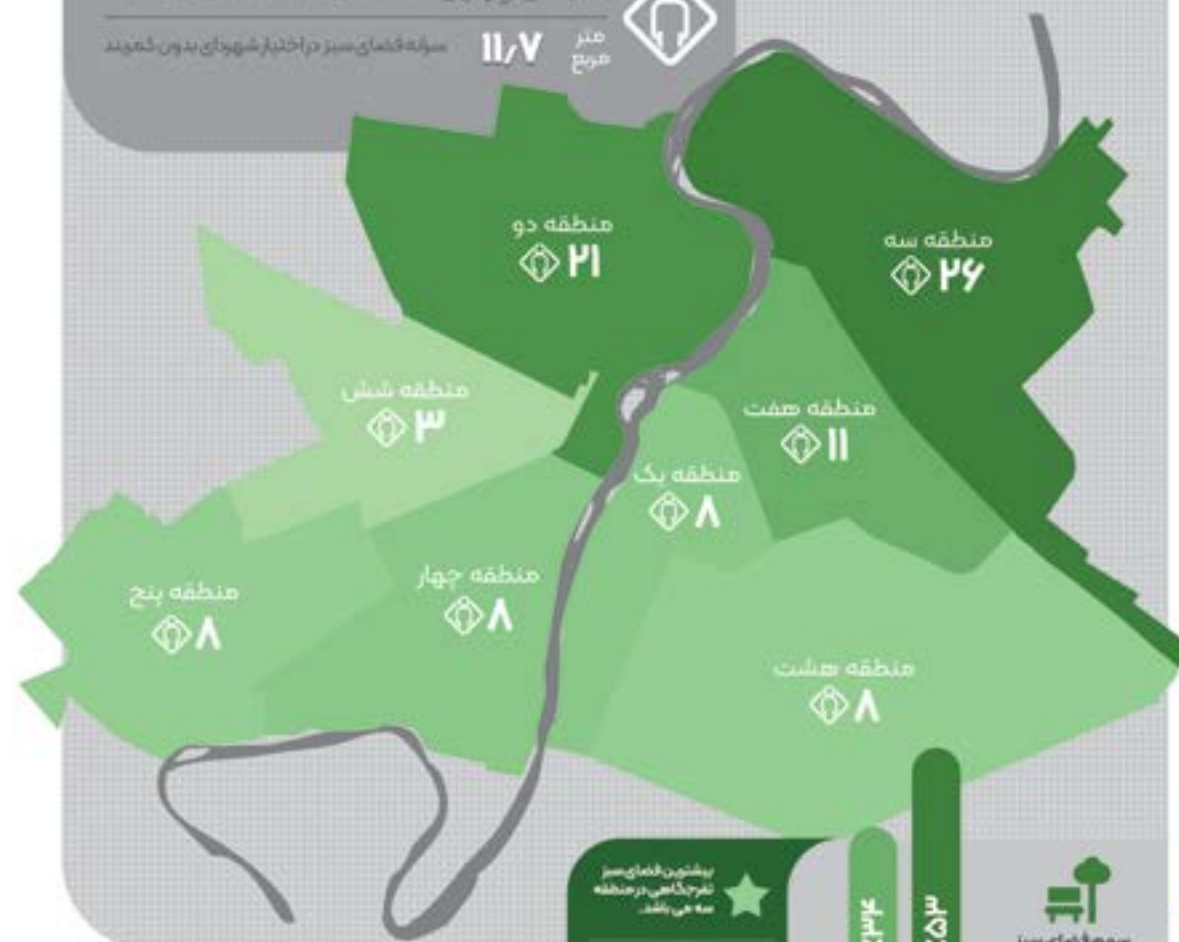

مساحت کمربند سبز

۱۴,۷۷۱,۸۱۴

کل مساحت فضای سبز در اختیار شهرداری (متر مربع)

سرمانه فضای سبز در اختیار شهرداری با کمربند **۱۸,۴** متر مربع

سرمانه فضای سبز در اختیار شهرداری بدون کمربند **۱۱,۷** متر مربع



بیشترین فضای سبز
تفرجگاهی در منطقه
سه می باشد.

کمترین فضای سبز
تفرجگاهی در منطقه
شش می باشد.

سهم فضای سبز
تفرجگاهی از کل
فضای سبز در اختیار
شهرداری اهواز

فصل هجدهم



بودجه شهری



● تعاریف و مفاهیم

تعریف لغوی بودجه: واژه بودجه در فارسی از زبان فرانسه و در فرانسه نیز از زبان انگلیسی اقتباس شده است.

علت این امر آن است که رویه تنظیم بودجه و به تصویب رساندن آن در پارلمان ابتدا در کشور انگلستان شروع شده است. واژه "بوژه" که یک واژه فرانسوی قدیم است به کیف چرمی اطلاق شده است که وجوه نقد را در آن نگهداری می‌کردند. در انگلستان کیف چرمی که در آن صورت مخارج مورد نیاز پادشاه نگهداری می‌گردید و به پارلمان عرضه می‌شد آن کیف (باجت) نامیده می‌شد.

تعریف مفهومی بودجه: مفهوم بودجه در بین مردم دخل و خرج یا درآمد و هزینه های دولت است که می‌توان آن را ساده ترین برداشت از مفهوم بودجه دانست. لیکن از آن زمان تا امروز بودجه از نظر مفهوم، معنی، هدف، شکل، محتوی و حدود شمول تغییرات محسوسی یافته است تا جایی که هم اکنون مهمترین ابزار برای اداره اقتصاد ملی کشور و ابزار مدیریت محسوب می‌گردد.

بودجه مصوب: بودجه سالانه شهرداری عبارت است از یک برنامه جامع مالی که در آن کلیه خدمات و فعالیت‌ها و اقدامات که باید طی سال مالی انجام شود همراه با برآورد مبلغ و میزان مخارج و درآمدهای لازم برای تأمین هزینه انجام آنها پیش‌بینی می‌شود و پس از تصویب شورای اسلامی شهر، قابل اجرا است.

اصلاح بودجه: تغییراتی که بر حسب ضرورت در طول سال در بودجه سالانه شهرداری صورت می‌پذیرد و به تأیید شورای اسلامی شهر می‌رسد.

تفریح بودجه: مجموعه گزارش‌های تکمیلی و با اهمیتی است که در آن اطلاعات مربوط به اجرای بودجه سالانه از طریق مقایسه درآمدها و منابع پیش‌بینی شده با درآمدها و منابع واقعی (تحقق یافته و وصولی) و اعتبارات مصوب و تخصیص یافته با مخارج و پرداخت‌های واقعی (تحویل و پرداخت شده) با هدف ایفای مسئولیت پاسخگویی، تنظیم و به همراه گزارش مالی شهرداری به شورای اسلامی شهر تسلیم می‌شود.

سال مالی شهرداری: یک سال شمسی است که از اول فروردین ماه شروع و در آخر اسفندماه خاتمه می‌یابد.

اعتبار تخصیص یافته: عبارت از اجازه استفاده از میزان معینی از اعتبارات مصوب سالانه که در مقاطع زمانی معین از سال مالی ابلاغ می‌شود تا از محل آن مخارج یا هزینه‌ها و پرداخت‌های

مربوط به اجرای برنامه ها و فعالیت های شهرداری تأمین و انجام می شود.

تأمین اعتبار: اختصاص دادن تمام یا قسمتی از اعتبار مصوب یا سایر منابع مالی تخصیص یافته برای انجام مخارج، هزینه ها یا پرداختهای معین.

تعهد: عبارت است از ایجاد دین بر ذمه شهرداری در قبال تحویل کالا و انجام خدمات، تحویل و تصرف اموال، اجرای قراردادهای، صدور احکام توسط مراجع قانونی و ذیصلاح و ایجاد سایر تعهداتی که به موجب قوانین و مقررات از محل منابع عمومی یا اختصاصی شهرداری قابل پرداخت باشد.

دیون با محل: تعهداتی که در سال بودجه به واسطه تحویل کالا یا خدمات یا صدور احکام از مراجع ذیصلاح بر ذمه شهرداری درآمده و اعتبار پرداخت آن نیز در ردیفهای مربوطه در بودجه مصوب پادار شده، ولی به علت عدم وصول مدارک مربوطه، تنظیم اسناد هزینه آن و منظور داشتن به حساب اعتبار مربوطه میسر نشده است.

دیون بلا محل: تعهداتی است که در سال بودجه به واسطه تحویل کالا یا خدمات یا صدور احکام از مراجع ذیصلاح بر ذمه شهرداری درآمده و اسناد و هزینه مربوطه نیز تکمیل شده است ولی به علت عدم تأمین اعتبار در ردیفهای مربوطه در بودجه سال تحقق هزینه به حساب منظور نشده است.

درآمدها: درآمدهای شهرداری عبارت از وجوهی که شهرداری به موجب قوانین و مقررات و مصوبات شورای اسلامی شهر دریافت می کند.

واگذاری دارایی های سرمایه ای: منابع حاصل از فروش اموال سرمایه ای و دارایی های ثابت شهرداری است و منظور از آن تأمین منابع از محل واگذاری دارایی هایی است که در فرآیند تولید کالا و خدمات به کار گرفته می شوند و عمر آنها بیش از یکسال است.

واگذاری دارایی های مالی: اهم موارد مرتبط با این بخش از واگذاری دارایی ها در شهرداری به شرح ذیل می باشد:
وام های دریافتی.
انواع اوراق و اسناد.

اعتبارات هزینه ای: اعتباراتی هستند که ظرفیت های موجود شهرداری را برای ارائه خدمات به شهروندان در سطح جاری حفظ و نگهداری می نمایند و منافع آن در دوره مالی ایجاد آن حاصل می شود.

اعتبارات تملک دارایی های سرمایه ای: اعتباراتی هستند که ظرفیت های جدید در شهر یا شهرداری ایجاد می نمایند و یا سبب توسعه ظرفیت های خدمت رسانی شهرداری به شهروندان می شوند و یا عمر ظرفیت های موجود برای خدمت رسانی به شهروندان را از طریق بازسازی و تعمیرات اساسی تثبیت یا اضافه می نمایند و در نهایت زمینه های توسعه اقتصادی، اجتماعی و فرهنگی را فراهم می سازد.

اعتبارات تملک دارایی های مالی: اعتبارات تملک دارایی های مالی شامل پرداخت تعهدات پرداخت نشده سالهای قبل (سرمایه ای)، بازپرداخت اصل تسهیلات به سیستم بانکی، بازپرداخت اصل تسهیلات خارجی و بازپرداخت اصل اوراق مشارکت و ... می باشد.

مأموریت: مجموعه برنامه هایی است که به صورتی سازمان یافته و در راستای تحقق بخشی از اهداف کلان قانونی شهرداری به اجرا در می آید.

برنامه: گروه کلی از فعالیتهای هزینه ای و یا طرح و پروژه های سرمایه ای که در یک بازه زمانی دارای هدف و نتایج مشخص است و به وسیله واحدهای اجرایی شهرداری انجام می شود.

طرح: مجموعه ای از پروژه هایی است که بر اساس مطالعات توجیهی فنی، اقتصادی، اجتماعی و زیست محیطی که توسط واحدهای اجرایی شهرداری ذیربط طی مدت معین با اعتبار معین برای تحقق بخشیدن به هدفهای برنامه انجام می شود.

خدمت: مجموعه ای از فعالیت هایی است که توسط واحدهای اجرایی ذیربط طی مدت معین با اعتبار معین برای نگهداشت شهر، انجام امور جاری و تحقق بخشیدن به هدف های برنامه انجام می شود.

پروژه: مجموعه ای از عملیات همگن است که بر اساس مطالعات توجیهی، فنی، اقتصادی و اجتماعی طی مدت معین و با اعتبار مشخص برای تحقق بخشیدن به اهداف مشخص طراحی و اجرا می شود.

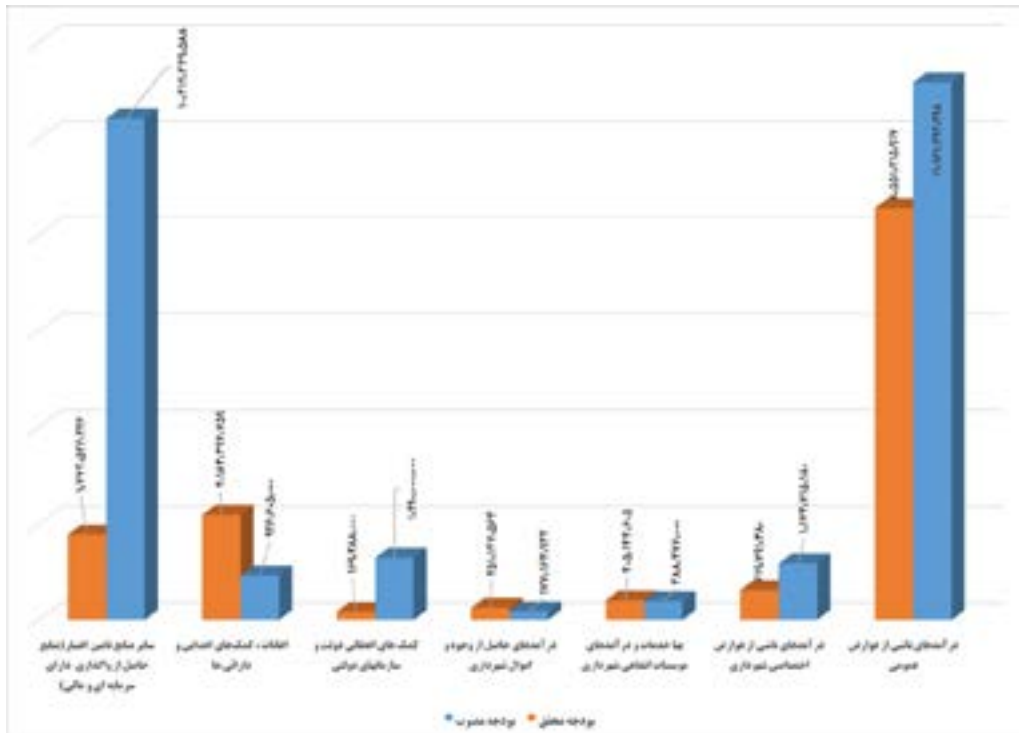
فعالیت: سلسله عملیات مشخص همگن و مستمر ذیل هر یک از خدمات که برای تحقق بخشیدن به برنامه های سالانه در طی یک سال توسط مناطق و واحدهای اجرایی شهرداری اجرا می شوند.

۱۸-۱- درآمد مصوب و محقق شهرداری اهواز طی سال های ۹۹ تا ۱۴۰۰ (ارقام به میلیارد ریال)

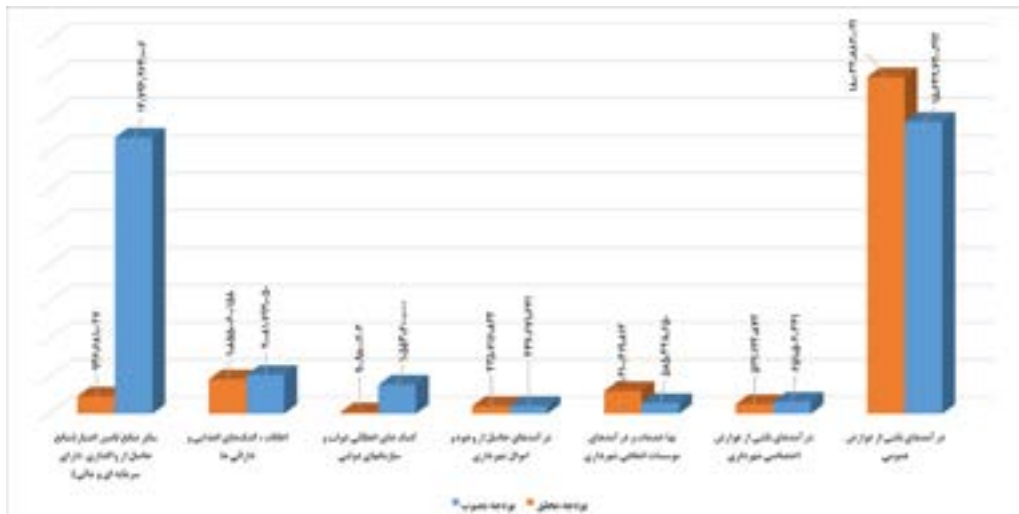
ردیف	شرح درآمد و منابع تامین اعتبار	سال ۱۳۹۹		سال ۱۴۰۰		درصد تحقق		درصد رشد	
		بودجه مصوب	بودجه محقق	بودجه مصوب	بودجه محقق	سال ۹۹	سال ۱۴۰۰	مصوب ۱۴۰۰ به ۹۹	محقق ۱۴۰۰ به ۹۹
۱	درآمدها	۱۵,۱۱۷	۱۲,۱۸۰	۲۰,۹۵۳	۲۲,۱۳۹	٪۸۱	٪۱۰۶	٪۳۹	٪۸۲
۱/۱	درآمدهای ناشی از عوارض عمومی	۱۱,۱۶۱	۸,۵۵۱	۱۵,۶۴۳	۱۸,۰۳۵	٪۷۷	٪۱۱۵	٪۴۰	٪۱۱۱
۱/۲	درآمدهای ناشی از عوارض اختصاصی شهرداری	۱,۱۷۴	۶۲۰	۶۵۲	۵۲۲	٪۵۳	٪۸۰	٪۴۴-	٪۱۶-
۱/۳	درآمدهای مؤسسات و خدمات و انتفاعی شهرداری	۳۸۸	۴۰۵	۵۸۵	۱,۲۱۰	٪۱۰۴	٪۲۰۷	٪۵۱	٪۱۹۹
۱/۴	درآمدهای حاصل از وجوه و اموال شهرداری	۱۷۷	۲۵۱	۴۳۸	۴۲۶	٪۱۴۲	٪۹۷	٪۱۴۷	٪۷۰
۱/۵	کمک های اعطائی دولت و سازمانهای دولتی	۱,۲۹۰	۱۶۹	۱,۵۵۴	۹۱	٪۱۳	٪۷	٪۲۰	٪۱۴۶-
۱/۶	اعانات ، کمک های اهدایی و دارائی ها	۹۲۷	۲,۱۸۳	۲,۰۸۲	۱,۸۵۵	٪۲۳۶	٪۸۲	٪۱۲۵	٪۱۵-
۲	منابع حاصل از واگذاری دارایی سرمایه ای	۳,۷۲۰	۱,۴۵۸	۶,۰۶۰	۹۳۷	٪۳۹	٪۱۵	٪۶۳	٪۳۵-
۳	منابع حاصل از واگذاری دارایی مالی	۶,۶۶۰	۳۰۶	۸,۷۳۴	۰	٪۵	۰	٪۳۱	٪۱۰۰-
	جمع کل	۲۵,۴۹۸	۱۳,۹۴۳	۳۵,۷۴۷	۲۳,۰۷۶	٪۵۵	٪۶۵	٪۴۰	٪۶۵

مأخذ: معاونت برنامه ریزی و توسعه سرمایه انسانی شهرداری اهواز

۱۸-۱- بودجه مصوب و بودجه محقق سال ۱۳۹۹ شهرداری اهواز



۱۸-۲- بودجه مصوب و بودجه محقق سال ۱۴۰۰ شهرداری اهواز



۲-۱۸-هزینه مصارف (اعتبارات تعلق دارایی سرمایه ای و مالی و اعتبارات هزینه ای) شهرداری اهواز طی سال های ۱۳۹۹ و ۱۴۰۰ (ارقام به میلیارد ریال)

ردیف	شرح	سال ۱۳۹۹		سال ۱۴۰۰	
		بودجه محقق	اصلاحیه بودجه مصوب	بودجه محقق	اصلاحیه بودجه
۱	هزینه اعتبارات هزینه ای (جاری)	۸,۳۳۲	۹,۹۸۳	۱۳,۰۸۰	۱۴,۸۳۵
۲	هزینه اعتبارات تعلق دارایی سرمایه ای و مالی (عمرانی)	۶,۶۹۱	۱۵,۵۱۴	۹,۳۱۳	۲۰,۹۱۲
	جمع کل مصارف	۱۵,۰۲۳	۲۵,۴۹۷	۲۲,۳۹۳	۳۵,۷۴۷

مأخذ: معاونت برنامه ریزی و توسعه سرمایه انسانی شهرداری اهواز

۳-۱۸-مقایسه بودجه مصوب و عملکرد بودجه اعتبارات تعلق دارایی های سرمایه ای و مالی شهرداری اهواز به تفکیک مأموریت طی سال های ۱۳۹۹ و ۱۴۰۰ (ارقام به میلیارد ریال)

ردیف	شرح برنامه	سال ۱۳۹۹		سال ۱۴۰۰	
		بودجه محقق	بودجه مصوب	بودجه محقق	بودجه مصوب
۱	مأموریت کالبدی و شهرسازی	۶۶۰	۱,۳۳۷	۹۸۴	۱,۷۶۷
۲	مأموریت محیط زیست و خدمات شهری	۲,۰۳۰	۲,۹۲۰	۳,۴۴۴	۵,۱۹۵
۳	مأموریت ایمنی و مدیریت بحران	۱۹۱	۲۷۵	۱۳۰	۴۱۷
۴	مأموریت حمل و نقل و ترافیک	۳,۵۵۹	۱۰,۲۳۴	۴,۳۵۶	۱۲,۳۰۵
۵	مأموریت خدمات مدیریت	۲۲۹	۴۵۲	۳۷۷	۹۰۰
۶	مأموریت اجتماعی و فرهنگی	۲۲	۲۹۵	۲۳	۳۲۸
	جمع اعتبارات تعلق دارایی های سرمایه ای و مالی	۶,۶۹۱	۱۵,۵۱۴	۹,۳۱۳	۲۰,۹۱۲

مأخذ: معاونت برنامه ریزی و توسعه سرمایه انسانی شهرداری اهواز

■ نشانه ها و علائم اختصاری به کار رفته در این آمار نامه

- آمار گرد آوری نشده است.
- ... آمار در دسترس نیست.
- x ذاتا یا عملاً وجود ندارد.
- xx جمع و محاسبه غیر ممکن یا بی معنی است.
- // عدد کمتر از نصف واحد است.
- // عدد (نسبت، درصد) ناچیز و قابل صرف نظر کردن است.
- * عدد جنبه تخمین دارد.
- ⊗ به دلیل محرمانه بودن، رقم قابل انتشار نیست.

میلیارد = ۱۰۰۰ میلیون
کیلومتر = ۱۰۰۰ متر
هکتار = ۱۰۰۰۰ متر مربع
کیلومتر مربع = ۱۰۰۰۰۰ متر مربع = ۱۰۰ هکتار
لیتر = ۰/۰۰۱ متر مکعب
تن = ۱۰۰۰ کیلوگرم
مگاوات ساعت = ۱۰۰۰ کیلووات ساعت

توضیح: اقلامی که اطلاعات سال ۱۴۰۰ آن در زمان تدوین کتاب به دست شهرداری اهواز نرسیده اطلاعات سال ۱۳۹۹ درج گردیده است.



شهرداری اهواز

معاونت برنامه ریزی و توسعه سرمایه انسانی
اداره کل نوسازی، تحول اداری و فناوری اطلاعات
www.planning.ahvaz.ir